# סקר טבע עירוני - פרדס חנה כרכור

## שולי בקעת הנדיב

**אתר מספר 1**

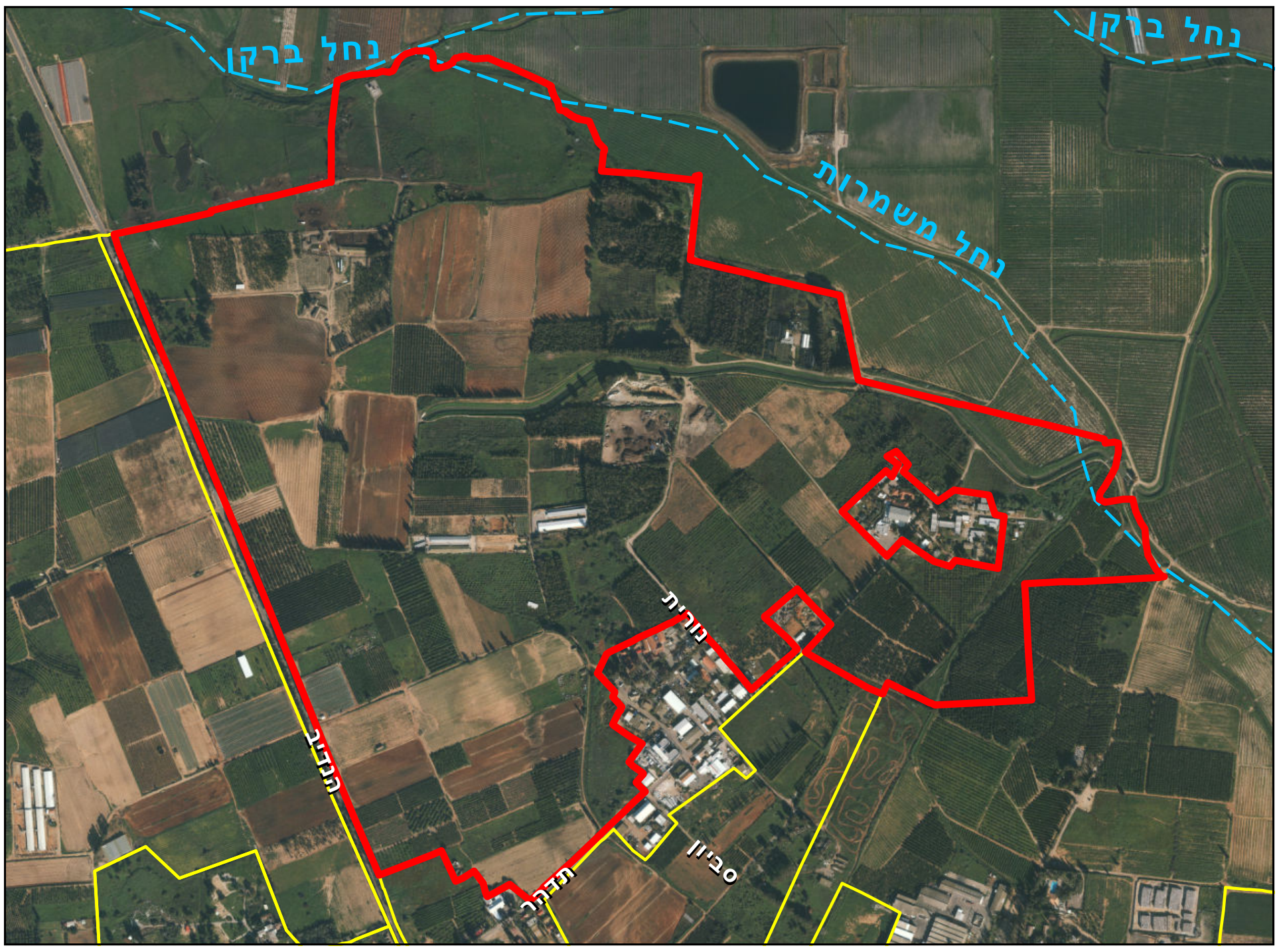


### מידע כללי:

**שטח:** 2029 דונם

**גבולות:** מצפון וממזרח - גבול תחום שיפוט פרדס חנה - כרכור. מדרום - אזור התעשייה הצפוני, רחוב תדהר ומרכז ביג. ממערב - כביש 652 (דרך הנדיב)

**נגישות:** כביש 652 (דרך הנדיב). ניתן לחנות בסוף רחוב תדהר (מוסד בית אקשטיין), וכן לגשת לשטח בדרכי עפר המסתעפות מכביש 652 בין פרדס חנה לצומת עדה.

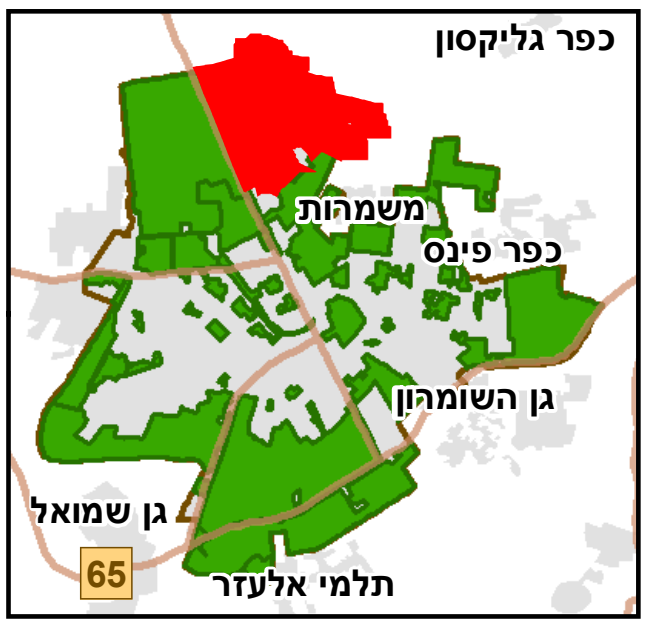


### טופוגרפיה:

אזור גבעות המשתפל צפונה ומזרחה למישורי הסחף של בקעת הנדיב. נחל פרדס חנה חוצה את השטח, ובגבול הצפוני עוברים נחל ברקן ויובלו נחל משמרות.

### מוסדות חינוך / תרבות:

מוסד 'בית אקשטיין' לבעלי צרכים מיוחדים ממוקם במובלעת בתחום האתר.

### תשתיות קליטת קהל:

חנייה אפשרית ליד מרכז BIG ובבית אקשטיין. דרכי עפר רבות בשטח.

### תיאור ממצאים כללי:

האזור הוא אזור חקלאי ברובו, עם מעבר הדרגתי מקרקעות חמרה בדרום השטח לקרקעות כבדות בצפון. המרחב הוא חלק אינטגרלי של בקעת הנדיב הסמוכה. תעלת נחלי מנשה חוצה את השטח אולם בחלקה המערבי עוברת במנהרה. לאורך השוליים הצפוניים של השטח יש בתי גידול לחים הכוללים אפיקי נחלים, בחלקם יש זרימת מים רוב חודשי השנה, וכן שתי בריכות מים (הצפונית קבועה והדרומית מתייבשת במהלך הקיץ).

### מפגעים:

חקלאות אינטנסיבית, מתחם גדול של עבודות עפר מדרום לתעלת נחלי מנשה, מוסד בית אקשטיין הממוקם בלב השטח הפתוח. כתוצאה מכך, הצומח הטבעי נדחק לשטחים קטנים בלבד. מתחם פעילות מוטורית חדש בנקודה רגישה בין בריכות המים לגבול השיפוט. תחילת פלישה של אמברוסיה מכונסת.

### מקורות מידע נוספים:

מפעל נחלי מנשה – אתר 'מקורות'

# סקר טבע עירוני - פרדס חנה כרכור

## שולי בקעת הנדיב

אתר מספר 1

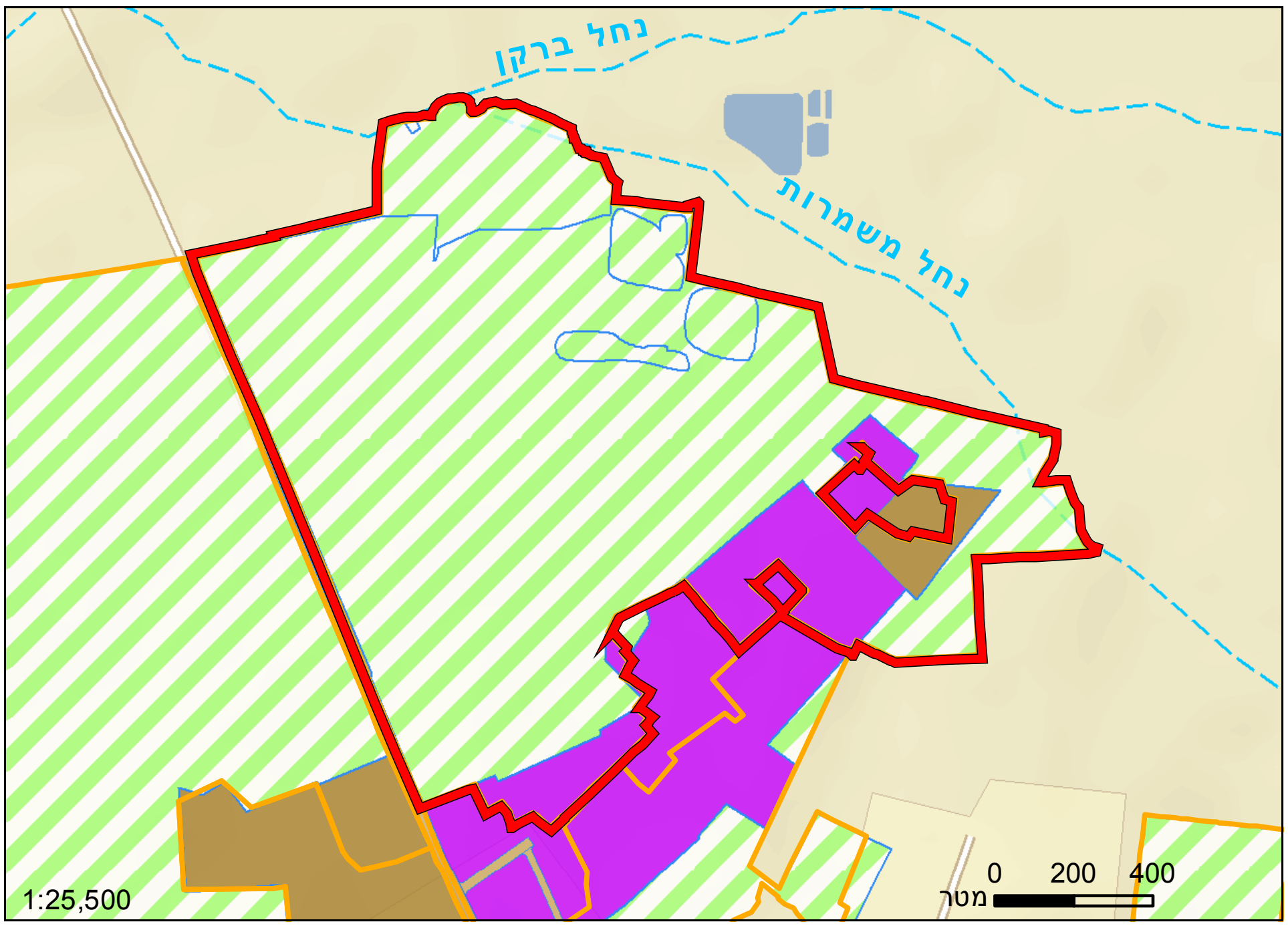


### יעודי קרקע לפי תכנית המתאר של פרדס חנה-כרכור

רוב השטח - שטח חקלאי. מספר אתרי טבע (בעיקר מקווי מים) סומנו עם הנחיות מיוחדות. חלקים בדרום השטח מיועדים להרחבת אזור התעשייה ולהרחבת שטח למוסד ציבור (המהווה כיום מובלעת בשטח האתר).

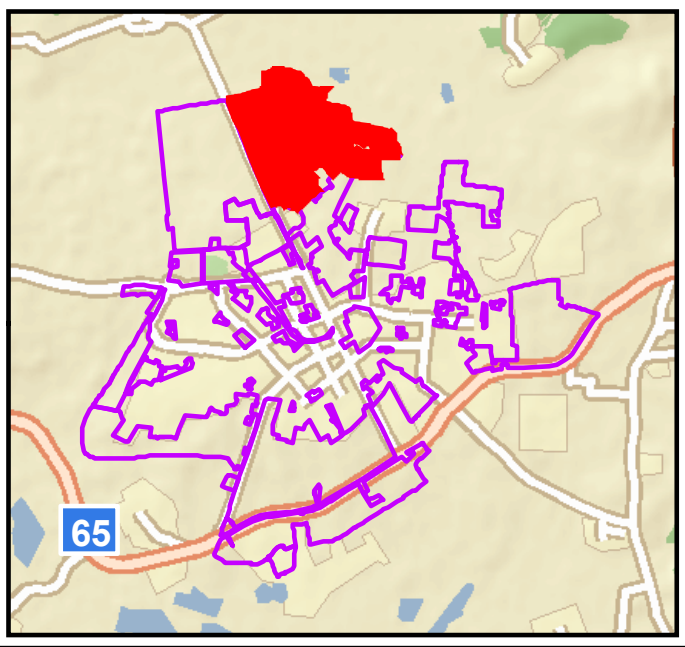


מגורים | דרך מאושרת | מבנים ומוסדות ציבור
קרקע חקלאית | תעסוקה

### צומח:

ברוב השטח יש חקלאות אינטנסיבית. במספר כתמי חמרה בולטים שיחי מתנן שעיר אליהם נלווים גיאופיטים כגון שום קצר וחצב מצוי. כתמים של חורשות אקליפטוסים נטועות, בחלקן יש צמחייה עשבונית טבעית בתת-היער. בבתי גידול לחים בולטים פטל קדוש וקנה מצוי, כמו גם אספרג א"י. שתי בריכות עם צמחיית מים, ובשולי השטח תעלה המתנקזת לנחל משמרות וגם בה יש מים כל השנה.

### מיני דגל:

כדורן ענף, חבלבל א"י, מתנן שעיר, נהרונית צפה, זמזומית סגולה, 3 מיני תורמוסים.

### מינים אדומים:

כדורן ענף, תורמוס צהוב. חשד לקיום אירוס הביצות: עלים מתאימים אותרו בדצמבר 2012, אולם הצמח לא אותר בשנית בעונת הפריחה. המין תועד בעבר ממז' לאחו בנימינה הסמוך.

### בעלי חיים:

מקווי המים הקבועים מושכים עופות מים, וסבכי הצמחייה לאורך הנחלים מאפשרים פעילות של מגוון מיני יונקים, כולל חזיר בר ודרבן הודי. זוחלים ודו-חיים כולל צב ביצות, צפרדע הנחלים ואילנית מצויה.

### מיני דגל:

דרבן הודי, חזיר בר, דו-חיים ועופות מים בבתי הגידול הלחים.

### המלצות:

הגנה ייעודית על מקטעים ספציפיים בעלי ערכיות בוטאנית וזאולוגית גבוהה, בפרט 'שדה המתננים', הבריכות העונתיות וחורשות האקליפטוסים. כמו כן, הרחקת פעילות מוטורית מאתרים רגישים בשטח.

מועצה מקומית פרדס חנה-כרכור

# סקר טבע עירוני - פרדס חנה כרכור

## שולי בקעת הנדיב

אתר מספר 1

תעלת נחלי מנשה

רעיית בקר בבקעת הנדיב

פריחה עונתית

"בריכת הסוף" - בריכת קבע

גמל שלמה - סוסת השד

# סקר טבע עירוני - פרדס חנה כרכור

# שולי בקעת הנדיב

1

| | ממצאים | פירוט |
|---|---|---|
| 1 | צמח נדיר או ייחודי | ריכוז פריחה - זמזומית סגולה. |
| 2 | צמח נדיר או ייחודי | ריכוז כדורן ענף לאורך 30 מ' בתעלה זורמת. |
| 3 | מקור מים קבוע שאינו מעיין | בריכת מים בה גדלים קנים, ייתכן שמחזיקה מים כל השנה. |
| 4 | צמח נדיר או ייחודי | ריכוז תורמוס צהוב, מעורב עם תורמוס צר-עלים. |
| 5 | מקור מים עונתי | ביצה, בפברואר 2013 נראתה זרימת מים מוגברת צפונה לכיוון התעלה. |
| 6 | אתר פריחה | ריכוז פריחה - ציפורנית מגוונת ולוטוס ב"מ. |
| 7 | נקודת עניין אחרת | בית פרדס יפה המשמש כמחסן חציר. שרידי האתר ההיסטורי חורבת צף. |
| 8 | מקור מים קבוע שאינו מעיין | בריכה צרה וארוכה, ככל הנראה נחפרה באופן מלאכותי. בצד המזרחי שרידי גן אירועים. |
| 9 | אתר צפרות | עופות מים. |
| 10 | ריכוז חרקים | פרפרי דנאית הדורה. |
| 11 | אתר צפרות | פעילות שרקרקים ושלדגים. |
| 12 | נקודת עניין אחרת | באר חנה - באר במבנה בטון גלילי, עומק הבאר כ- 10 מ' ויש מים בקרקעית. |
| 13 | אתר פריחה | פטל קדוש, שומר פשוט. |
| 14 | צמח נדיר או ייחודי | שרעול שעיר בודד. |
| 15 | אתר פריחה | ארכובית הכתמים, עכנאי מגובב. |
| 16 | אתר צפרות | פעילות פשושים והתחלת קן בתוך עכנאי שרוע. |
| 17 | ריכוז זוחלים | פעילות חרדונים. |
| 18 | אתר פריחה | מתנן שעיר, תורמוס א"י, שומר פשוט, פטל קדוש, צמרנית הסלעים. |
| 19 | צמח נדיר או ייחודי | ריכוז דגניים. |
| 20 | נקודת עניין אחרת | פתח מנהרה בתעלת נחלי מנשה. |
| 21 | צמח נדיר או ייחודי | ריכוז זעזועית גדולה - מאות פרטים. ביער יש עוד צמחיית חמרה שראוייה לבדיקה נוספת. |
| 22 | אתר פריחה | חצב בודד. |
| 23 | נקודת עניין אחרת | אפרסמון נטוש. |
| 24 | נקודת עניין אחרת | סכר נחל משמרות. |
| 25 | עץ עתיק או מרשים | עץ דולב מזרחי בגובה כ- 8 מ', ולצידו הרדוף הנחלים. סביר ששתולים. |
| 26 | נקודת עניין אחרת | צמחי גינון שתולים - דרצנות ויוקות. |
| 27 | נקודת עניין אחרת | מעט אספרג החורש. עקב צפיפות היער הוא לא נבחן במלואו. |
| 28 | צמח נדיר או ייחודי | ליפיה זוחלת. |
| 29 | עץ עתיק או מרשים | עץ תות בגובה כ- 5 מ'. |
| 30 | אתר פריחה | מתנן שעיר, חצב מצוי, תורמוס א"י, מרסיה יפהפיה ועוד. |
| 31 | אתר פריחה | שדה מובר. |
| 32 | אוכלוסיית יונקים | שבילי חיות בר בינוניות (אולי שועל?). |

# סקר טבע עירוני - פרדס חנה כרכור

## שולי בקעת הנדיב



| | ממצאים | פירוט |
|---|---|---|
| 33 | אלון התבור | אלון התבור בגובה 3.5 מ'. |
| 34 | אתר פריחה | ריכוז חצבים. |
| 35 | ריכוז זוחלים | בית באר בצידו המזרחי הכתובת תר"צ 1930. פוטנציאל לפעילות חרדונים. |

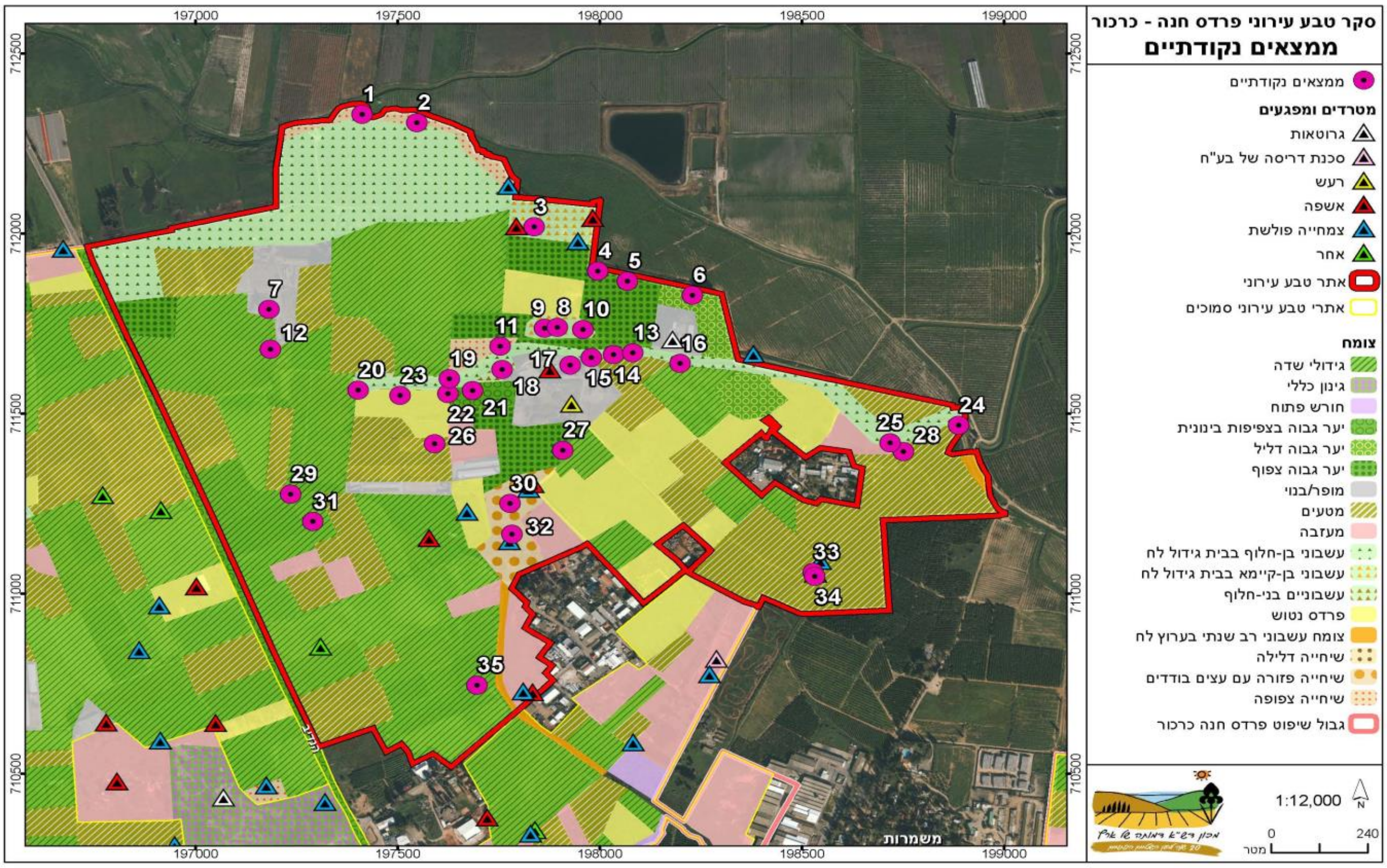

BEERACHA בארכה

# סקר טבע עירוני - פרדס חנה כרכור

מספר אתר:
1

# שולי בקעת הנדיב

## רשימת בעלי החיים שנצפו באתר

| שם המין | סיכון אזורי (לפי הספר האדום) | מידע נוסף |
|---|---|---|
| **דו-חיים** | | |
| אילנית מצויה | עתידו בסכנה | |
| צפרדע נחלים | בסיכון נמוך | |
| **זוחלים** | | |
| זיקית מובהקת | | |
| חומט גמד | לא בסיכון | |
| חומט פסים | לא בסיכון | |
| חרדון מצוי צפוני | לא בסיכון | |
| נחושית עינונית | לא בסיכון | |
| נחש מים | בסיכון נמוך | |
| צב-בִּצות | לא בסיכון | |
| **חרקים** | | |
| גמל שלמה סוסת השד | | |
| דנאית הדורה | | |
| זבוב ב.מ. | | |
| חיפושית שחיינית | | |
| לבנין הצנון | | |
| לבנין הרכפה | | |
| לבנין התלתן | | |
| לבנין ירוק-פסים | | |
| נווטת שחורה | | |
| נימפית החורשף | | |
| נמלת הקציר | | |
| פשפש חותרן | | |
| שפרירית | | |
| **יונקים** | | |
| דרבן הודי | | |
| חולד ישראלי | | |
| חזיר בר | לא בסיכון | |
| נברן שדות | לא בסיכון | |
| שועל מצוי | לא בסיכון | |
| תן זהוב | | |
| **סרטנים** | | |
| דפניה | | |
| **עופות** | | |
| אדום-חזה | | |
| אנפית בקר | לא בסיכון | |

# סקר טבע עירוני - פרדס חנה כרכור

# שולי בקעת הנדיב

מספר אתר:
1

## רשימת בעלי החיים שנצפו באתר

| שם המין | סיכון אזורי (לפי הספר האדום) | מידע נוסף |
|---|---|---|
| בולבול | לא בסיכון | |
| בז מצוי | לא בסיכון | |
| בזבוז אירופי | חסר מידע | |
| ביצנית שחורת כנף | | |
| ברכיה | | |
| דוחל שחור גרון | | |
| דוכיפת | בסיכון נמוך | |
| דיה שחורה | | |
| דרור הבית | לא בסיכון | |
| דרור ספרדי | לא בסיכון | |
| דררה | לא בסיכון | |
| זרון סוף | נכחד כמקנן באזורנו | |
| זרזיר מצוי | | |
| חוגלה | בסיכון נמוך | |
| חכלילית סלעים | לא בסיכון | |
| טבלן גמד | בסיכון נמוך | |
| יונת בית | | |
| ירגזי מצוי | לא בסיכון | |
| ירקון | לא בסיכון | |
| כחול חזה | | |
| כרוון | בסיכון נמוך | |
| לבנית קטנה | לא בסיכון | |
| מאינה הודית | | |
| מגלן חום | לא בסיכון | |
| נחליאלי זנבתן | | |
| נחליאלי לבן | בסיכון נמוך | |
| נץ מצוי | לא בסיכון | |
| נקר סורי | לא בסיכון | |
| סבכי שחור כיפה | חסר מידע | |
| סבכי שחור ראש | לא בסיכון | |
| סיס חומות | לא בסיכון | |
| סיקסק | לא בסיכון | |
| סנונית מערות | | |
| סנונית רפתות | | |
| עורב אפור | לא בסיכון | |
| עורבני | לא בסיכון | |
| עלווית חורף | | |
| עפרוני מצויץ | בסיכון נמוך | |
| עקב חורף | בסיכון נמוך | |
| פיפיון אדום גרון | | |

# סקר טבע עירוני - פרדס חנה כרכור

# שולי בקעת הנדיב

מספר אתר:
1

| רשימת בעלי החיים שנצפו באתר | | |
|---|---|---|
| שם המין | סיכון אזורי (לפי הספר האדום) | מידע נוסף |
| פיפיון שדות | | |
| פרוש מצוי | | |
| פרפור עקוד | לא בסיכון | |
| פשוש | לא בסיכון | |
| צופית | לא בסיכון | |
| צוצלת | לא בסיכון | |
| קאק | לא בסיכון | |
| קורמורן גדול | | |
| קיכלי רונן | | |
| שחף אגמים | | |
| שחף ארמני | | |
| שחרור | לא בסיכון | |
| שלדג גמדי | | |
| שלדג לבן חזה | | |
| שרקרק מצוי | | |
| שרשיר | | |
| תוכי נזירי | | |
| תור צווארון | לא בסיכון | |

# סקר טבע עירוני - פרדס חנה כרכור

# שולי בקעת הנדיב

**מספר אתר:**
**1**

**רשימת מיני צומח**

| | שם הצמח | שכיחות | אנדמיות | מוגן | אדום / נדיר | תפוצה פיטוגיאוגרפית |
|---|---|---|---|---|---|---|
| 1 | אגמון הכדורים | תדיר | | | | ים-תיכוני - אירנו-טורני |
| 2 | אירוס הביצות | נדיר | | מוגן | אדום | ים-תיכוני |
| 3 | אספרג ארוך-עלים | מצוי | | | | ים-תיכוני - סהרו-ערבי |
| 4 | אספרג ארץ-ישראלי | נדיר למדי | | | | ים-תיכוני |
| 5 | אספרג החורש | מצוי | | | | ים-תיכוני |
| 6 | אסתר מרצעני | מצוי | | | | אמריקני |
| 7 | ארכובית הכתמים | תדיר | | | | ים-תיכוני - אירו-סיבירי |
| 8 | ארכובית מחודדת | נדיר מאוד | | | אדום | טרופי |
| 9 | ארכובית שבטבטית | נפוץ | | | | ים-תיכוני - אירנו-טורני |
| 10 | בוצין מפורץ | נפוץ | | | | ים-תיכוני - אירנו-טורני |
| 11 | בן-אפר מצוי | נדיר למדי | | | | אירו-סיבירי - ים-תיכוני - אירנו-טורני |
| 12 | בקיה שעירה | תדיר | | | | אירו-סיבירי - ים-תיכוני - אירנו-טורני |
| 13 | ברומית עקרה | מצוי | | | | ים-תיכוני - אירנו-טורני |
| 14 | גדילן מצוי | נפוץ | | | | ים-תיכוני - אירנו-טורני |
| 15 | גומא ארוך | נפוץ | | | | סובטרופי -טרופי |
| 16 | גומא הפפירוס | נדיר מאוד | | מוגן | אדום | טרופי |
| 17 | גומא הפקעים | נפוץ | | | | סובטרופי -טרופי |
| 18 | גזיר מזיק | מצוי | | | | אירו-סיבירי - ים-תיכוני - אירנו-טורני |
| 19 | גזר החוף | נפוץ | | | | ים-תיכוני |
| 20 | גזר קיפח | נפוץ | | | | ים-תיכוני |
| 21 | דולב מזרחי | נדיר למדי | | מוגן | אדום | ים-תיכוני |
| 22 | דל-קרניים כרמלי | תדיר | ישראל, סוריה ולבנון | | | ים-תיכוני |
| 23 | דרדר הקורים | נפוץ | חופי ישראל וסיני | | | ים-תיכוני |
| 24 | הרדוף הנחלים | תדיר | | | | ים-תיכוני |
| 25 | ורבנה רפואית | מצוי | | | | סובטרופי -טרופי |
| 26 | זיפן מצוי | מצוי | | | | רב-אזורי - טרופי |
| 27 | זמזומית סגולה | תדיר | | | | ים-תיכוני |
| 28 | זנב-ארנבת ביצני | מצוי | | | | ים-תיכוני |
| 29 | זעזועית גדולה | מצוי | | | | ים-תיכוני |
| 30 | זקנן שעיר | נפוץ | | | | ם-תיכוני - אירנו-טורני - סהרו-ערבי |

סקר טבע עירוני - פרדס חנה כרכור

# שולי בקעת הנדיב

מספר אתר:
1

## רשימת מיני צומח

| | שם הצמח | שכיחות | אנדמיות | מוגן | אדום / נדיר | תפוצה פיטוגיאוגרפית |
|---|---|---|---|---|---|---|
| 31 | זקן-סב מצוי | מצוי | | | | ים-תיכוני - אירנו-טורני |
| 32 | חבלבל ארץ-ישראלי | תדיר | ישראל, סוריה ולבנון | | | ים-תיכוני |
| 33 | חבלבל השדה | נפוץ | | | | רב-אזורי - טרופי |
| 34 | חוח עקוד | נפוץ | | | | ים-תיכוני |
| 35 | חומעה מגובבת | נדיר למדי | | | | אירו-סיבירי - ים-תיכוני - אירנו-טורני |
| 36 | חומעה מסולסלת | נדיר למדי | | | | אירו-סיבירי - ים-תיכוני - אירנו-טורני |
| 37 | חומעת ראש-הסוס | מצוי | | | | ים-תיכוני |
| 38 | חסת המצפן | נפוץ | | | | אירו-סיבירי - ים-תיכוני - אירנו-טורני |
| 39 | חפורית מצויה | מצוי | | | | ים-תיכוני |
| 40 | חצב מצוי | נפוץ | | מוגן | | ים-תיכוני |
| 41 | חרדל לבן | נפוץ | | | | אירו-סיבירי - ים-תיכוני - אירנו-טורני |
| 42 | חרצית עטורה | נפוץ | | | | ים-תיכוני |
| 43 | טיון דביק | נפוץ | | | | ים-תיכוני |
| 44 | טיונית החולות | מצוי | | | | אמריקני |
| 45 | יבלית מצויה | נפוץ | | | | רב-אזורי - טרופי |
| 46 | ינבוט השדה | מצוי | | | | אירנו-טורני |
| 47 | ירבוז מופשל | מצוי | | | | רב-אזורי - טרופי |
| 48 | ירבוז פלמר | תדיר | | | | אמריקני |
| 49 | כדורן ענף | נדיר מאוד | | | אדום | אירו-סיבירי - ים-תיכוני - אירנו-טורני |
| 50 | כוכבן מצוי | נפוץ | | | | ים-תיכוני - אירנו-טורני |
| 51 | כף-אווז לבנה | מצוי | | | | רב-אזורי - טרופי |
| 52 | כרוב החוף | מצוי | | | | ים-תיכוני - סהרו-ערבי |
| 53 | כתלית יהודה | מצוי | | | | ים-תיכוני - אירנו-טורני |
| 54 | לוטוס שעיר | מצוי | | | | ים-תיכוני |
| 55 | ליפיה זוחלת | תדיר | | | | טרופי - ים-תיכוני - אירו-סיבירי |
| 56 | לכיד הנחלים | מצוי | | | | רב-אזורי - טרופי |
| 57 | לנטנה ססגונית | תדיר | | | | פליט תרבות |
| 58 | לשון-שור מגובבת | תדיר | | | | ים-תיכוני - אירנו-טורני |
| 59 | מעוג כרתי | מצוי | | | | ים-תיכוני |
| 60 | מררית החוף | תדיר | חופי ישראל וסיני | | | ים-תיכוני |

# סקר טבע עירוני - פרדס חנה כרכור

# שולי בקעת הנדיב

מספר אתר:
1

## רשימת מיני צומח

| | שם הצמח | שכיחות | אנדמיות | מוגן | אדום / נדיר | תפוצה פיטוגיאוגרפית |
|---|---|---|---|---|---|---|
| 61 | משיין גלילני | תדיר | | | | ים-תיכוני - אירנו-טורני - סהרו-ערבי |
| 62 | מתנן שעיר | מצוי | | | | ים-תיכוני - סהרו-ערבי |
| 63 | נהרונית צפה | מצוי | | | | אירו-סיבירי - ים-תיכוני - אירנו-טורני |
| 64 | נזרית חופית | תדיר | | | | סהרו-ערבי |
| 65 | סולנום זיתני | מצוי | | | | אמריקני |
| 66 | סוף מצוי | תדיר | | | | ים-תיכוני - אירנו-טורני - סהרו-ערבי |
| 67 | סרפד הכדורים | תדיר | | | | אירו-סיבירי - ים-תיכוני - אירנו-טורני |
| 68 | עולש מצוי | נפוץ | | | | ים-תיכוני - אירנו-טורני |
| 69 | עוקץ-עקרב עגול-עלים | מצוי | | | | אירנו-טורני |
| 70 | ענכאי מגובב | מצוי | ישראל וטורקיה | | | ים-תיכוני |
| 71 | ענכאי שרוע | נפוץ | | | | ים-תיכוני |
| 72 | פטל קדוש | מצוי | | | | ים-תיכוני - אירנו-טורני |
| 73 | פספלון דו-טורי | נדיר למדי | | | | אמריקני |
| 74 | פרג אגסי | נפוץ | | | | ים-תיכוני |
| 75 | פרע מסולסל | נפוץ | | | | ים-תיכוני - אירנו-טורני |
| 76 | פרעושית משלשלת | מצוי | | | | אירו-סיבירי - ים-תיכוני - אירנו-טורני |
| 77 | ציפורנית מגוונת | נפוץ | | | | ים-תיכוני |
| 78 | קורטם דק | נפוץ | | | | ים-תיכוני |
| 79 | קיטה רותמית | נפוץ | | | | ים-תיכוני |
| 80 | קייצת מסולסלת | נפוץ | | | | אמריקני |
| 81 | קייצת קנדית | מצוי | | | | אמריקני |
| 82 | קיפודן מצוי | נפוץ | | | | ים-תיכוני |
| 83 | קיקיון מצוי | תדיר | | | | סובטרופי -טרופי |
| 84 | קנה מצוי | נפוץ | | | | רב-אזורי - טרופי |
| 85 | רב-מוץ מחוספס | תדיר | | | | טרופי |
| 86 | שום גבוה | מצוי | | מוגן | | ים-תיכוני - אירנו-טורני |
| 87 | שום קצר | מצוי | | | | ים-תיכוני - אירנו-טורני |
| 88 | שומר פשוט | נפוץ | | | | ים-תיכוני - אירנו-טורני |
| 89 | שיבולת-שועל נפוצה | נפוץ | | | | ים-תיכוני - אירנו-טורני |
| 90 | שיטה כחלחלה | נפוץ | | | | אוסטרלי |

# סקר טבע עירוני - פרדס חנה כרכור

# שולי בקעת הנדיב

**מספר אתר:**
**1**

**רשימת מיני צומח**

| | שם הצמח | שכיחות | אנדמיות | מוגן | אדום / נדיר | תפוצה פיטוגיאוגרפית |
|---|---|---|---|---|---|---|
| 91 | שלמון יפואי | נפוץ | | | | ים-תיכוני |
| 92 | שנית גדולה | נפוץ | | | | רב-אזורי - טרופי |
| 93 | שרעול שעיר | מצוי | | מוגן | | ים-תיכוני |
| 94 | תולענית דוקרנית | תדיר | | | | ים-תיכוני - אירנו-טורני |
| 95 | תורמוס ארץ-ישראלי | מצוי | חופי ישראל וסיני | | | ים-תיכוני |
| 96 | תורמוס צהוב | נדיר | | | אדום | ים-תיכוני |
| 97 | תלתן דו-גוני | תדיר | ישראל וטורקיה | | | ים-תיכוני |
| 98 | תלתן הארגמן | נפוץ | | | | ים-תיכוני |

מועצה מקומית פרדס חנה-כרכור

BERACHA

החברה להגנת הטבע
היחידה לסקרי טבע עירוני

# סקר טבע עירוני - פרדס חנה כרכור

## רחוב הצפירה

**אתר מספר 3**

## מידע כללי:

**שטח:** 15.35 דונם

**גבולות:** בצפון: רחוב הצפירה.
במזרח: רחוב הבוטנים.
בדרום: אזור מגורים.
במערב: רחוב הדרים.

**נגישות:** גישה נוחה מהרחובות הגובלים – הצפירה, הבוטנים ועמל.

## טופוגרפיה:

שטח מישורי.

## מוסדות חינוך / תרבות:

כפר ילדים דתי – 'נווה מיכאל' גובל באתר.

## תשתיות קליטת קהל:

חנייה מאולתרת.

## תיאור ממצאים כללי:

שטח חמרה מישורי ובו מספר אלוני התבור גדולים ומרשימים, וכן שני עצי אלה אטלנטית. בקטע שמצפון לכביש יש צמחיית מעזבה והתחדשות אלונים צעירים.

## מפגעים:

אתר קטן ומבודד החשוף לרעש וזיהום אור. השטח סובל מחנייה מאולתרת של כלי רכב ברחבי השטח, ובפרט מתחת לעצים. חניית כלי רכב ותנועה שוטפת שלהם במרחב פוגעת בצמחייה העשבונית. נטיית כלי רכב לחנות לצד עצי האלון הגדולים (כדי ליהנות מהצל) תורמת להידוק הקרקע, דבר שעלול לפגוע לאורך זמן בשורשי העצים ומונע נביטת עשבוניים.

## מקורות מידע נוספים:

אין מידע

# סקר טבע עירוני - פרדס חנה כרכור

## רחוב הצפירה

אתר מספר 3

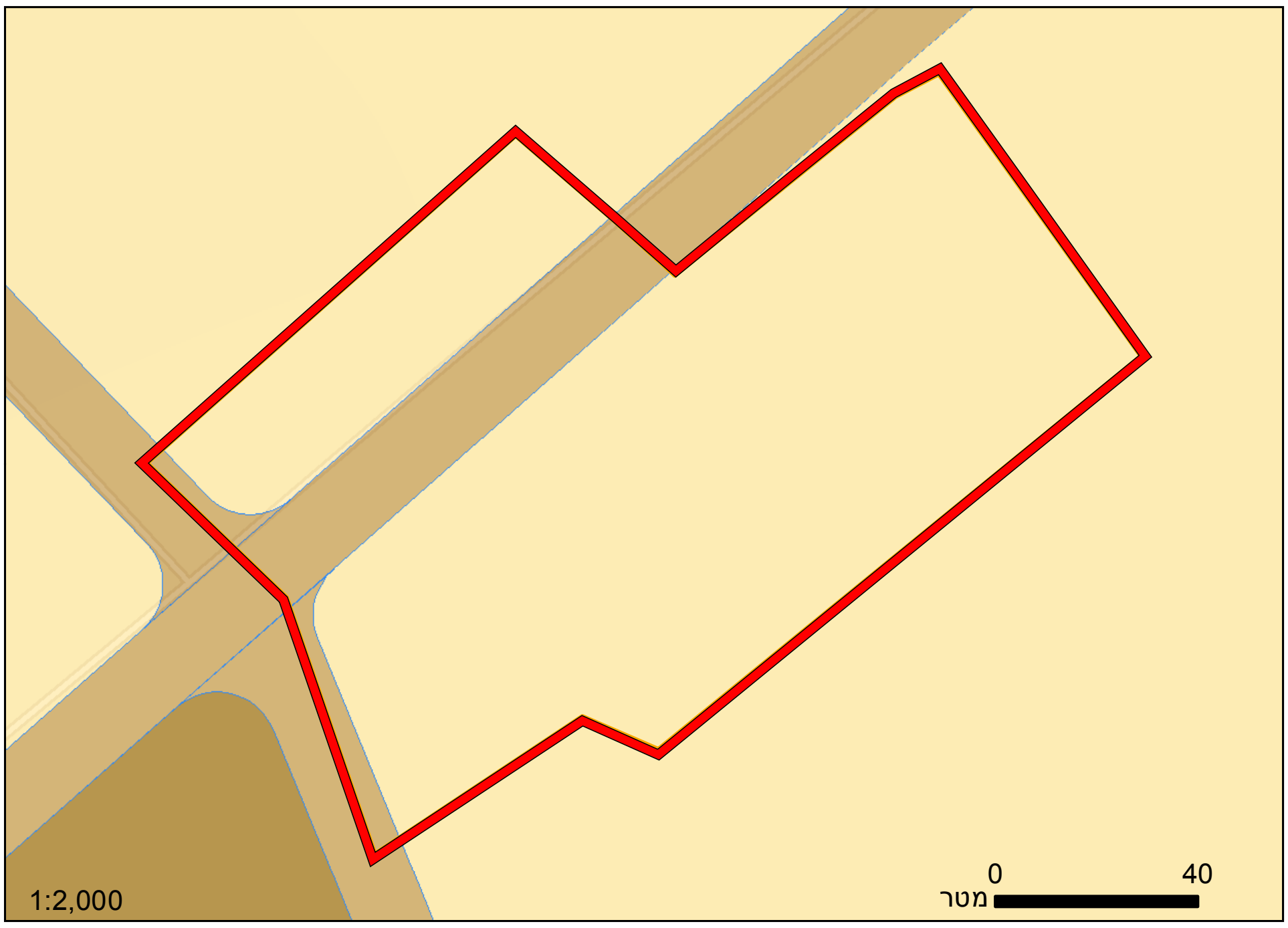


### יעודי קרקע לפי תכנית המתאר של פרדס חנה-כרכור

אזור מגורים, דרך מאושרת (הקיימת בפועל).

מגורים | דרך מאושרת | מבנים ומוסדות ציבור

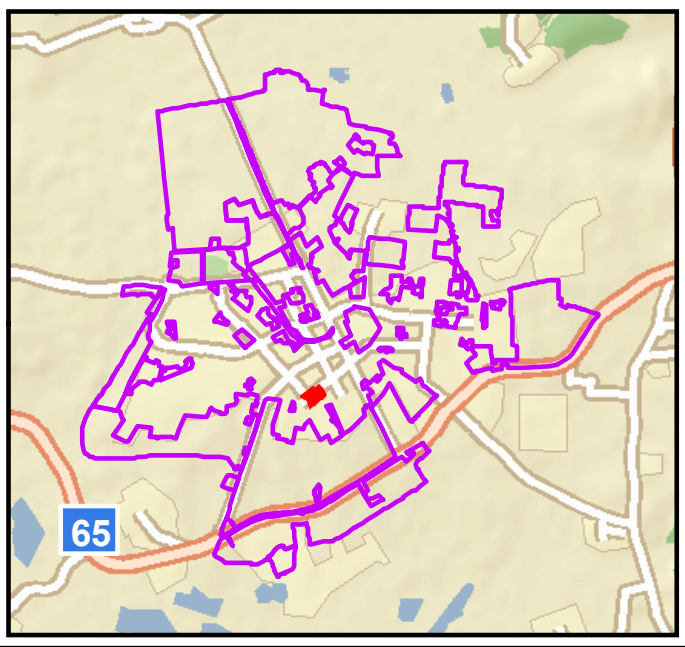


### צומח:

בשטח יש יער פארק דליל של עצי אלון התבור וצמחייה עשבונית. מדרום לרחוב הצפירה, הצמחייה העשבונית מאפיינת קרקעות חמרה, ואילו מצפון לרחוב יש צמחיית מעזבה אך גם התחדשות של אלוני תבור צעירים.

### מיני דגל:

אלון התבור, אלה אטלנטית, עכובית הגלגל.

### מינים אדומים:

אין

### בעלי חיים:

אין תיעוד. בשל ממדי השטח והיקף הפעילות האנושית, סביר כי מקיים בעיקר ציפורים, קיפודים וחסרי חוליות.

### מיני דגל:

אין תיעוד.

### המלצות:

שימור השטח שמדרום לרחוב הצפירה (עם האלונים הגדולים) כאתר טבע עירוני, מניעת כניסת כלי רכב ושיקום הצומח הטבעי.

B E ה R כ A ר C ב H A

# סקר טבע עירוני - פרדס חנה כרכור

## רחוב הצפירה

אתר מספר 3

מראה כללי

אלון התבור

חילף החולות

עכובית הגלגל

אלוני התבור

# סקר טבע עירוני - פרדס חנה כרכור

# רחוב הצפירה



| | ממצאים | פירוט |
|---|---|---|
| 1 | צמח נדיר או ייחודי | עכובית הגלגל. |
| 2 | צמח נדיר או ייחודי | אלה אטלנטית בגובה כ- 5 מ', חמישה אלוני התבור, לנטנה ססגונית ותות דמשקאי. |
| 3 | עץ עתיק או מרשים | ארבעה עצי אלון התבור סמוכים בגובה 7-8 מ'. |
| 4 | עץ עתיק או מרשים | אלון התבור בגובה 7-8 מ'. |
| 5 | אלון התבור | שני אלוני התבור צעירים. |
| 5 | אלון התבור | שני אלוני התבור צעירים. |
| 8 | צמח נדיר או ייחודי | אלה אטלנטית בגובה 2 מ'. |
| 10 | עץ עתיק או מרשים | עץ אלון התבור בגובה 8-10 מ', עליו שני סולמות ובתי עץ מאולתרים. נביטת אלונים רבה מסביב ופסולת רבה בצל העץ. |
| 11 | עץ עתיק או מרשים | אלון התבור בגובה 7-8 מ', שני גזעים. |
| 12 | אלון התבור | ארבעה אלוני תבור צעירים שגובהם עד 4 מ' (החממות בתצ"א לא קיימות). |
| 13 | עץ עתיק או מרשים | אלון התבור בגובה 8-10 מ', גזע מרשים ונביטה רבה למרגלותיו. |
| 14 | אתר פריחה | עכנאי שרוע, תורמוס א"י. |
| 15 | עץ עתיק או מרשים | עץ אלון התבור בגובה 5-6 מ'. |
| 16 | עץ עתיק או מרשים | עץ אלון התבור בגובה 7-8 מ'. |
| 17 | עץ עתיק או מרשים | עץ אלון התבור בגובה 7-8 מ'. |

# סקר טבע עירוני - פרדס חנה כרכור

# רחוב הצפירה

3

| ממצאים | פירוט |
|---|---|
| | |

# סקר טבע עירוני - פרדס חנה כרכור

# רחוב הצפירה

**מספר אתר:**

**3**

| **רשימת בעלי החיים שנצפו באתר** | | |
|---|---|---|
| **שם המין** | **סיכון אזורי (לפי הספר האדום)** | **מידע נוסף** |
| **חרקים** | | |
| נמלת הקציר | | |
| **עופות** | | |
| מאינה הודית | | |

# סקר טבע עירוני - פרדס חנה כרכור

# רחוב הצפירה

**מספר אתר:**
**3**

**רשימת מיני צומח**

| | שם הצמח | שכיחות | אנדמיות | מוגן | אדום / נדיר | תפוצה פיטוגיאוגרפית |
|---|---|---|---|---|---|---|
| 1 | אלה אטלנטית | מצוי | | מוגן | | אירנו-טורני |
| 2 | אלון התבור | מצוי | | מוגן | | ים-תיכוני |
| 3 | אספסת מצויה | נפוץ | | | | אירו-סיבירי - ים-תיכוני - אירנו-טורני |
| 4 | אספסת עדשתית | מצוי | | | | ים-תיכוני - אירנו-טורני |
| 5 | ארכובית שבטבטית | נפוץ | | | | ים-תיכוני - אירנו-טורני |
| 6 | גדילן מצוי | נפוץ | | | | ים-תיכוני - אירנו-טורני |
| 7 | גומא הפקעים | נפוץ | | | | סובטרופי- טרופי |
| 8 | גזר החוף | נפוץ | | | | ים-תיכוני |
| 9 | דוחן אשון | מצוי | | | | סהרו-ערבי - סודני |
| 10 | דרדר הקורים | נפוץ | חופי ישראל וסיני | | | ים-תיכוני |
| 11 | חילף החולות | תדיר | | | | סודני |
| 12 | חסת המצפן | נפוץ | | | | אירו-סיבירי - ים-תיכוני - אירנו-טורני |
| 13 | חרחבינה מכחילה | נפוץ | | | | ים-תיכוני |
| 14 | חרצית עטורה | נפוץ | | | | ים-תיכוני |
| 15 | יבלית מצויה | נפוץ | | | | רב-אזורי - טרופי |
| 16 | ירבוז מבריק | נדיר למדי | | | | טרופי |
| 17 | ירבוז מופשל | מצוי | | | | רב-אזורי - טרופי |
| 18 | כונדרילה סמרנית | נדיר למדי | | | | ים-תיכוני - אירנו-טורני |
| 19 | כף-אווז לבנה | מצוי | | | | רב-אזורי - טרופי |
| 20 | לוף ירוק | תדיר | | | | ים-תיכוני |
| 21 | לנטנה ססגונית | תדיר | | | | פליט תרבות |
| 22 | לשון-שור מגובבת | תדיר | | | | ים-תיכוני - אירנו-טורני |
| 23 | לשישית הצבעים | נפוץ | | | | ים-תיכוני - אירנו-טורני |
| 24 | מעוג כרתי | מצוי | | | | ים-תיכוני |
| 25 | מרור הגינות | נפוץ | | | | אירו-סיבירי - ים-תיכוני - אירנו-טורני |
| 26 | מרקולית מצויה | תדיר | | | | ים-תיכוני - אירו-סיבירי |
| 27 | ניסנית זיפנית | נפוץ | | | | ים-תיכוני |
| 28 | עכובית הגלגל | מצוי | | מוגן | | אירנו-טורני |
| 29 | עכנאי מגובב | מצוי | ישראל וטורקיה | | | ים-תיכוני |
| 30 | פרג נחות | מצוי | | | | סהרו-ערבי |

# סקר טבע עירוני - פרדס חנה כרכור

# רחוב הצפירה

מספר אתר:
3

## רשימת מיני צומח

| | שם הצמח | שכיחות | אנדמיות | מוגן | אדום / נדיר | תפוצה פיטוגיאוגרפית |
|---|---|---|---|---|---|---|
| 31 | פרע מסולסל | נפוץ | | | | ים-תיכוני - אירנו-טורני |
| 32 | קורטם דק | נפוץ | | | | ים-תיכוני |
| 33 | קחוון מצוי | נפוץ | | | | ים-תיכוני - אירנו-טורני - סהרו-ערבי |
| 34 | קייצת מסולסלת | נפוץ | | | | אמריקני |
| 35 | קיקיון מצוי | תדיר | | | | סובטרופי- טרופי |
| 36 | רב-מוץ מחוספס | תדיר | | | | טרופי |
| 37 | רגלת הגינה | מצוי | | | | רב-אזורי - טרופי |
| 38 | שיבולת-שועל נפוצה | נפוץ | | | | ים-תיכוני - אירנו-טורני |
| 39 | שעורת העכבר | נפוץ | | | | ים-תיכוני - אירנו-טורני |
| 40 | שעורת התבור | נפוץ | | | | ים-תיכוני - אירנו-טורני |
| 41 | תורמוס ארץ-ישראלי | מצוי | חופי ישראל וסיני | | | ים-תיכוני |

מועצה מקומית פרדס חנה-כרכור

משהו טוב קורה במושבה

BEREACHA

החברה להגנת הטבע

היחידה לסקרי טבע עירוני

# סקר טבע עירוני - פרדס חנה כרכור

## צפון-מערב פרדס חנה

**אתר מספר 4**

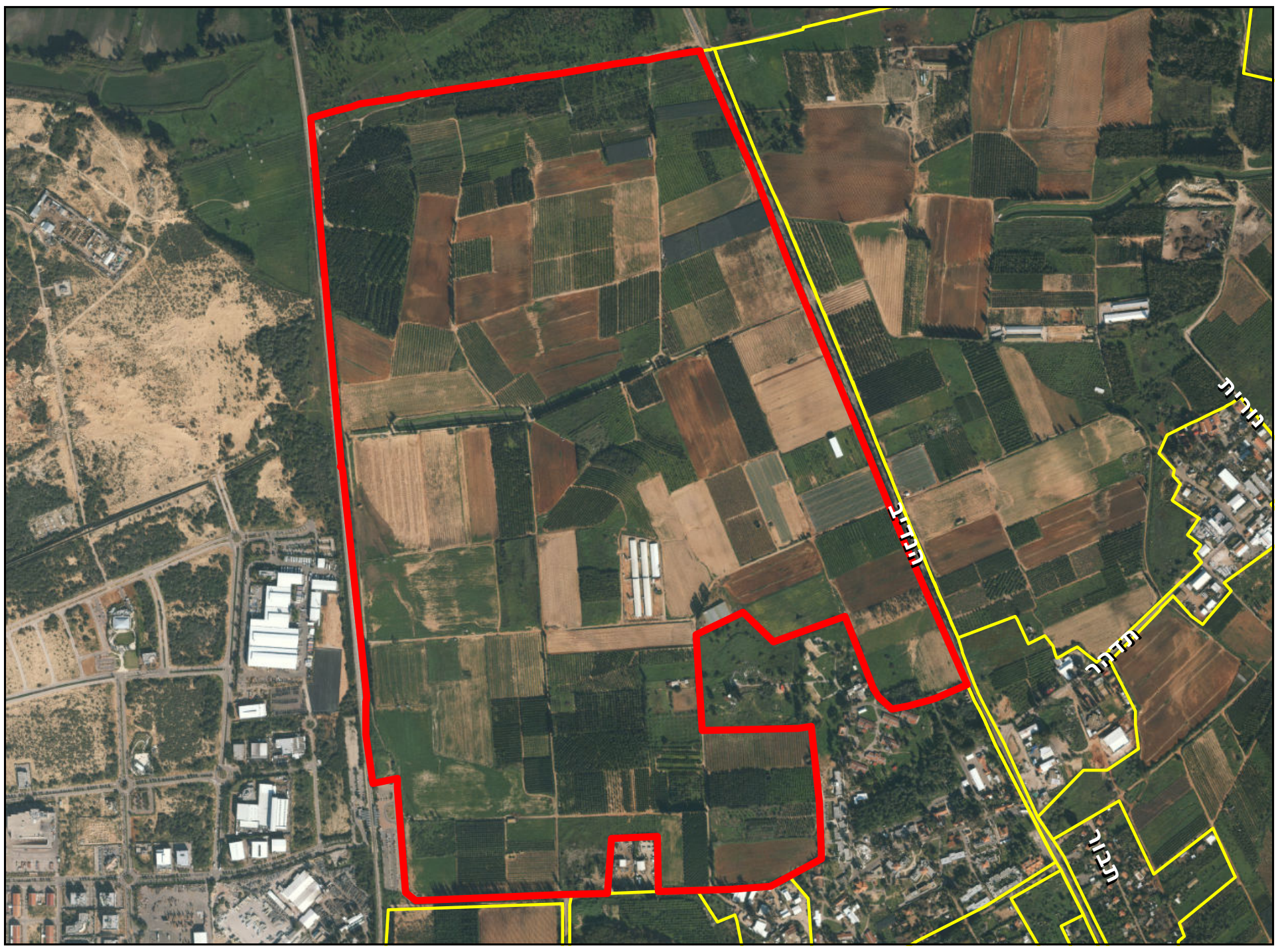

### מידע כללי:

**שטח:** 2075 דונם

**גבולות:** צפון: גבול שיפוט פרדס חנה – כרכור. מזרח: כביש 652 (דרך הנדיב). דרום: מוסד נווה אבות, דרך הרכבת. מערב: מסילת הרכבת.

**נגישות:** ניתן לגשת לשטח בדרכי עפר המסתעפות מכביש 652 בין פרדס חנה לצומת עדה, וכן לחנות בחניית תחנת הרכבת ומשם לגשת בדרכי עפר לשטח.

### טופוגרפיה:

אזור גבעי המשתפל לכיוון צפון ומערב. אין נחלים העוברים בשטח, אך תעלת נחלי מנשה עוברת בו.

| מוסדות חינוך / תרבות: | תשתיות קליטת קהל: |
|---|---|
| מוסד גריאטרי 'נווה אבות' גובל באתר. | דרכי עפר בשטח. |

| תיאור ממצאים כללי: | מפגעים: |
|---|---|
| האזור הוא אזור חקלאי ברובו, עם מעבר הדרגתי מקרקעות חמרה בדרום לקרקעות כבדות בצפון. באזור לא שרדו כתמי חמרה משמעותיים. תעלת נחלי מנשה עוברת בשטח, בקטע שאורכו כ- 600 מ'. בצמוד ומצפון לאתר נמצאת שמורת הטבע המוצעת 'אחו בנימינה' ובה בית גידול לח עם מגוון מינים נדירים, וריכוז של ארבעה מיני תורמוסים | חקלאות אינטנסיבית, השלכת פסולת (בפרט בשולי אחו בנימינה). |

### מקורות מידע נוספים:

מפעל נחלי מנשה – אתר 'מקורות'

# סקר טבע עירוני - פרדס חנה כרכור

## צפון-מערב פרדס חנה

**אתר מספר 4**

### יעודי קרקע לפי תכנית המתאר של פרדס חנה-כרכור

רוב השטח - שטח חקלאי. כתם קטן בצפון מוגדר כיער. בדרום השטח הוקצו שטחים לאזור תעשייה חדש ולהרחבת שטח למוסד ציבור.

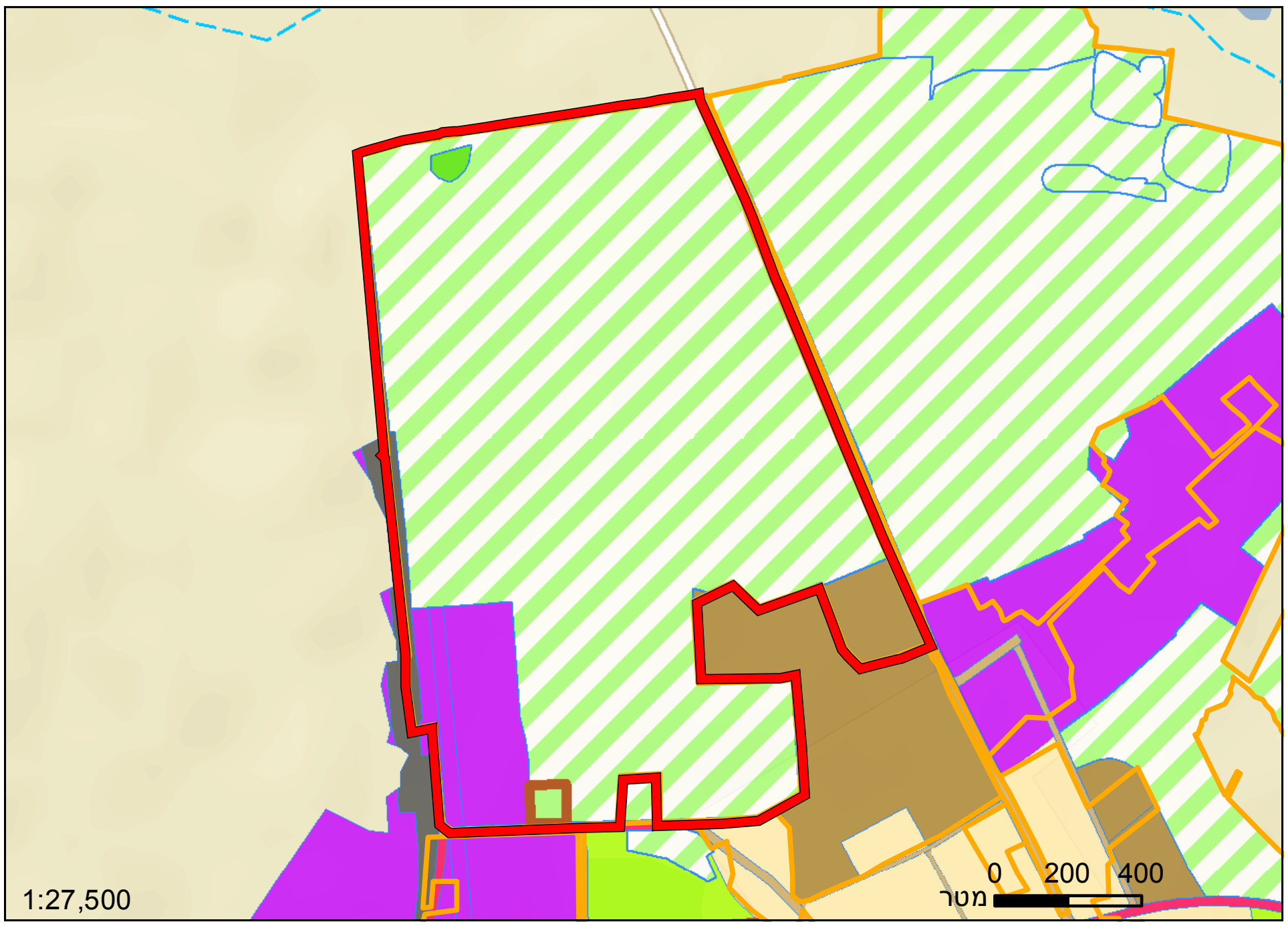


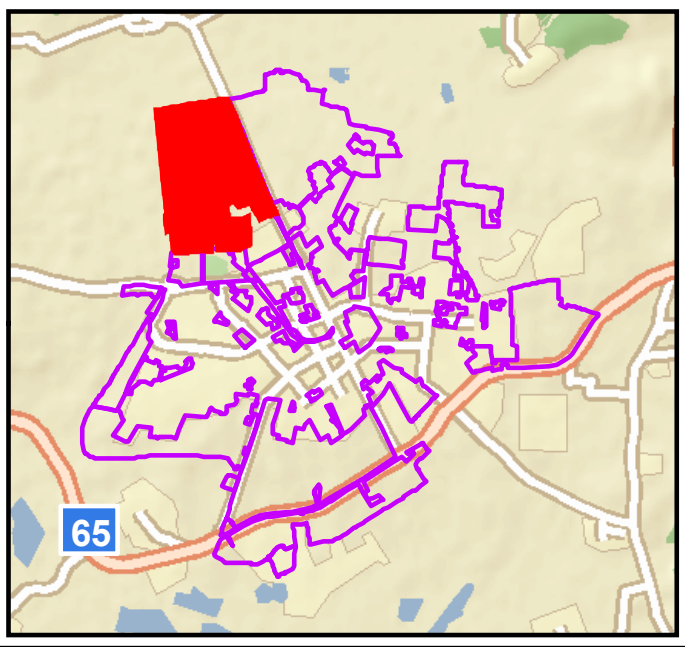


| | | |
|---|---|---|
| מגורים | ספורט ונופש | יער |
| קרקע חקלאית | מסילת ברזל מאושרת | מבנים ומוסדות ציבור |
| שטח ציבורי פתוח | דרך מוצעת | |
| דרך מאושרת | תעסוקה | |

### צומח:

רוב השטח מעובד באינטנסיביות. האזורים המעניינים מבחינה בוטאנית בעיקר בשוליים הצפ' של השטח סמוך לאחו בנימינה וכן מטע פקאן בדר' השטח עם עץ אלון התבור ומקבץ קנים.במרחב אין כמעט פרטים של אלון התבור למרות גודלו המשמעותי.אחו בנימינה הסמוך ידוע כאתר חשוב לצמחיית בתי גידול לחים ותועדו בו מינים נדירים ו"אדומים" רבים כגון סחלב הביצות. בשולי האחו תועד ריכוז של תורמוס צהוב.ראוי לבצע סקירה ממוקדת באזור הגובל באחו כדי לבחון אילו מינים נדירים נמצאים בשטחי פרדס חנה-כרכור.

### מיני דגל:

אלת המסטיק, צומח לח בשולי אחו בנימינה.

### מינים אדומים:

פוטנציאל לקיום מרבית המינים הידועים מאחו בנימינה (סחלב הביצות, קיצנית אשכולית, תורמוס צהוב, כדורן ענף ועוד).

### בעלי חיים:

בשולי אחו בנימינה זוהו מאורות (כנראה של שועלים/דרבנים) וכן נוכחות של הפרפר דנאית הדורה בקרבת צמחי חנק מחודד (פונדקאי).

### מיני דגל:

דנאית הדורה, שועל מצוי

### המלצות:

הגנה ייעודית על אזור שולי אחו בנימינה, ושימור נקודתי של אלוני תבור מרשימים בשאר השטח.

# סקר טבע עירוני - פרדס חנה כרכור

## צפון-מערב פרדס חנה

אתר מספר 4

מראה כללי

מטע נטוש

מטע רימונים

דנאית הדורה על שנית גדולה

שנונית השפלה

# סקר טבע עירוני - פרדס חנה כרכור

# צפון-מערב פרדס חנה

4

| | ממצאים | פירוט |
|---|---|---|
| 1 | צמח נדיר או ייחודי | ריכוז שיחי אלת המסטיק, חריג בסביבתו וראוי לשימור. |
| 2 | צמח נדיר או ייחודי | ריכוז צמחיית מים - סמר חד, שנית גדולה, חנק מחודד, אספרג א"י, ורבנה רפואית, תלתן הביצות, ערבז דק-פרחים. |
| 3 | חקלאות מסורתית | מקבץ עצי שיטת המשוכות. |
| 4 | נקודת עניין אחרת | באר במבנה בטון עגול עם ארבעה חלונות מסורגים. |
| 5 | עץ עתיק או מרשים | עץ אלון התבור בגובה כ- 12 מ', בעל שני גזעים (אחד מהם מנוון). נמצא מתחת לקו מתח. |
| 6 | צמח נדיר או ייחודי | שרביטני ענק. |
| 7 | חקלאות מסורתית | זית אירופי בגובה כ- 3.5 מ' בגבול חלקות חקלאיות. |
| 8 | נקודת עניין אחרת | מבנה נטוש. |
| 9 | נקודת עניין אחרת | בית אריזה - מבנה בטון בעל גג רעפים. |
| 12 | ריכוז זוחלים | בית אריזה נטוש חסר גג, מצופה אבן ירושלמית. פעילות חרדונים. שיח שיטת המשוכות בגובה 3 מ'. |
| 13 | ריכוז זוחלים | מבנה בטון - פעילות חרדונים. |
| 14 | נקודת עניין אחרת | בריכת בטון בגובה 3.5 מ'. |
| 15 | צמח נדיר או ייחודי | שיח חיזרן (במבוק) בגובה 3.5 מ'. |
| 16 | נקודת עניין אחרת | מבנה הרוס, בצידו הדרומי בריכת השרייה. |
| 17 | עץ עתיק או מרשים | עץ אלון התבור בגובה 7-8 מ' ובצידו קידה שעירה. לעץ יש שלושה גזעים. |
| 18 | ריכוז זוחלים | בריכת בטון ובצידה הדרומי מסלעת אבן מתאימה לפעילות חרדונים. |
| 19 | נקודת עניין אחרת | בריכת בטון, בצידה הצפוני מעין שוקת מוארכת ובה גדל סבך פטל. |
| 20 | נקודת עניין אחרת | פתח מנהרה בתעלת נחלי מנשה. |
| 20 | נקודת עניין אחרת | פתח מנהרה בתעלת נחלי מנשה. |
| 20 | עץ עתיק או מרשים | שדרה קצרה של עצי קזוארינה. |
| 21 | עץ עתיק או מרשים | ארבעה עצי קזוארינה בגובה 12-15 מ'. |

# סקר טבע עירוני - פרדס חנה כרכור

## צפון-מערב פרדס חנה

4

| ממצאים | פירוט |
| --- | --- |

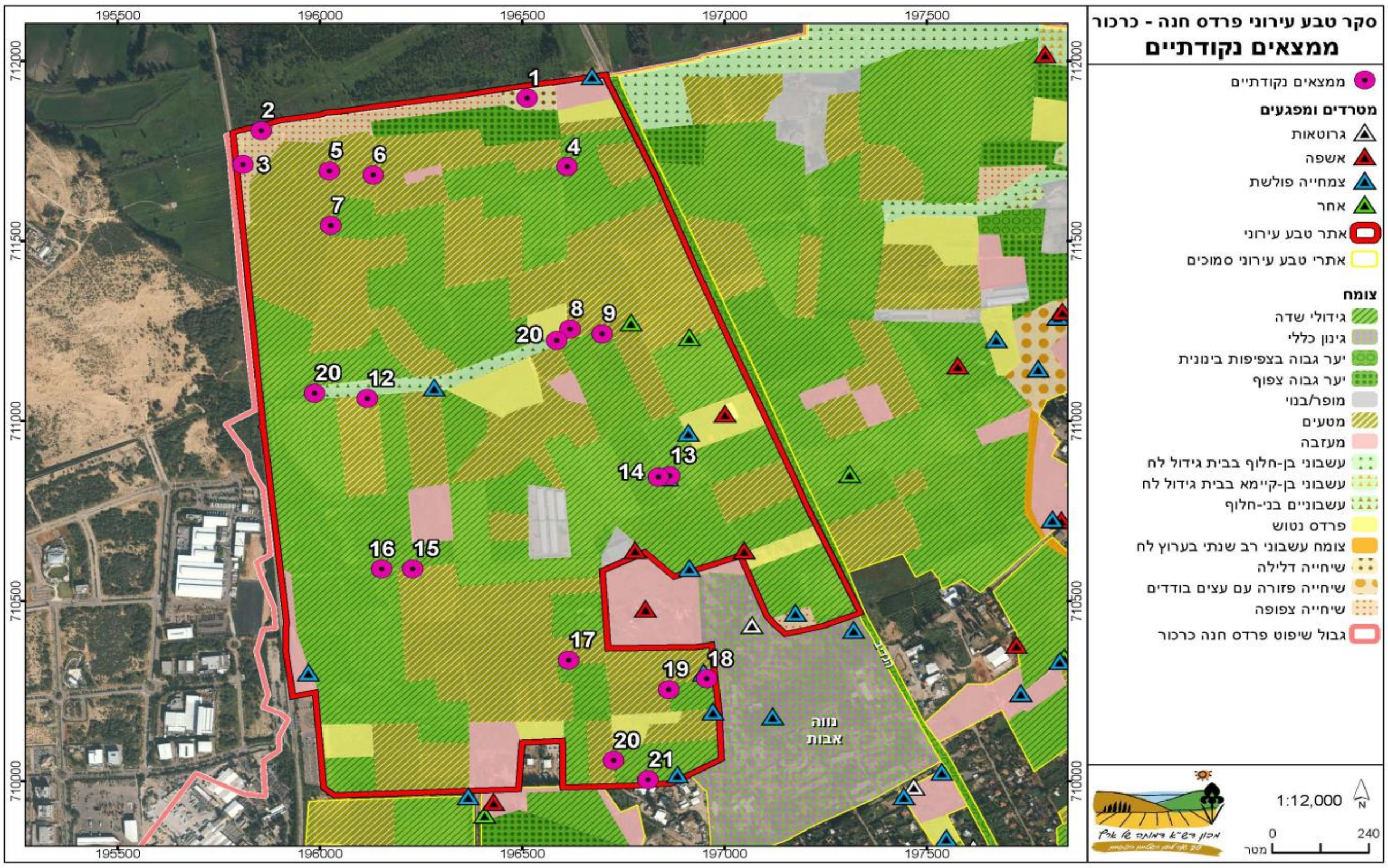

# סקר טבע עירוני - פרדס חנה כרכור

# צפון-מערב פרדס חנה

מספר אתר:
4

| רשימת בעלי החיים שנצפו באתר | | |
|---|---|---|
| **שם המין** | **סיכון אזורי (לפי הספר האדום)** | **מידע נוסף** |
| **זוחלים** | | |
| חרדון מצוי צפוני | לא בסיכון | |
| שנונית השפלה | בסכנת הכחדה חמורה | |
| **חרקים** | | |
| דנאית הדורה | | |
| נווטת שחורה | | |
| **יונקים** | | |
| חולד ישראלי | | |
| נברן שדות | לא בסיכון | |
| **עופות** | | |
| אדום-חזה | | |
| אנפית בקר | לא בסיכון | |
| בולבול | לא בסיכון | |
| בז מצוי | לא בסיכון | |
| בזבוז אירופי | חסר מידע | |
| דוחל שחור גרון | | |
| דוכיפת | בסיכון נמוך | |
| דרור הבית | לא בסיכון | |
| דרור ספרדי | לא בסיכון | |
| דררה | לא בסיכון | |
| זרזיר מצוי | | |
| חוגלה | בסיכון נמוך | |
| חטפית אפורה | לא בסיכון | |
| חנקן אדום ראש | בסיכון נמוך | |
| חנקן נובי | בסיכון נמוך | |
| יונת בית | | |
| ירגזי מצוי | לא בסיכון | |
| ירקון | לא בסיכון | |
| כרוון | בסיכון נמוך | |
| מאינה הודית | | |
| נחליאלי לבן | בסיכון נמוך | |
| נץ מצוי | לא בסיכון | |
| נקר סורי | לא בסיכון | |
| סבכי שחור כיפה | חסר מידע | |
| סבכי שחור ראש | לא בסיכון | |
| סיס חומות | לא בסיכון | |
| סיקסק | לא בסיכון | |
| סנונית מערות | | |

# סקר טבע עירוני - פרדס חנה כרכור

## צפון-מערב פרדס חנה

מספר אתר:
4

### רשימת בעלי החיים שנצפו באתר

| שם המין | סיכון אזורי (לפי הספר האדום) | מידע נוסף |
|---|---|---|
| סנונית רפתות | | |
| עורב אפור | לא בסיכון | |
| עורב מזרע | | |
| עורבני | לא בסיכון | |
| עלווית חורף | | |
| עפרוני מצויץ | בסיכון נמוך | |
| עקב חורף | בסיכון נמוך | |
| פרוש מצוי | | |
| פשוש | לא בסיכון | |
| צופית | לא בסיכון | |
| צוצלת | לא בסיכון | |
| קאק | לא בסיכון | |
| שחרור | לא בסיכון | |
| שלדג לבן חזה | | |
| שרקרק מצוי | | |
| תוכי נזירי | | |
| תור מצוי | בסיכון נמוך | |
| תור צווארון | לא בסיכון | |

# סקר טבע עירוני - פרדס חנה כרכור

# צפון-מערב פרדס חנה

מספר אתר:
4

## רשימת מיני צומח

| | שם הצמח | שכיחות | אנדמיות | מוגן | אדום / נדיר | תפוצה פיטוגיאוגרפית |
|---|---|---|---|---|---|---|
| 1 | איילנתה בלוטית | תדיר | | | | טרופי |
| 2 | אלון התבור | מצוי | | מוגן | | ים-תיכוני |
| 3 | אלת המסטיק | נפוץ | | | | ים-תיכוני |
| 4 | אספרג ארוך-עלים | מצוי | | | | ים-תיכוני - סהרו-ערבי |
| 5 | אספרג ארץ-ישראלי | נדיר למדי | | | | ים-תיכוני |
| 6 | אפרורית מצויה | תדיר | | | | ים-תיכוני - אירנו-טורני |
| 7 | ארכובית שבטבטית | נפוץ | | | | ים-תיכוני - אירנו-טורני |
| 8 | בוצין מפורץ | נפוץ | | | | ים-תיכוני - אירנו-טורני |
| 9 | גדילן מצוי | נפוץ | | | | ים-תיכוני - אירנו-טורני |
| 10 | גזר קיפח | נפוץ | | | | ים-תיכוני |
| 11 | דל-קרניים כרמלי | תדיר | ישראל, סוריה ולבנון | | | ים-תיכוני |
| 12 | דרדר הקורים | נפוץ | חופי ישראל וסיני | | | ים-תיכוני |
| 13 | ורבנה רפואית | מצוי | | | | סובטרופי -טרופי |
| 14 | זיפן מצוי | מצוי | | | | רב-אזורי - טרופי |
| 15 | זית אירופי | תדיר | | | | ים-תיכוני |
| 16 | זנב-ארנבת ביצני | מצוי | | | | ים-תיכוני |
| 17 | חנק מחודד | תדיר | | | | ים-תיכוני - אירנו-טורני |
| 18 | חצב מצוי | נפוץ | | מוגן | | ים-תיכוני |
| 19 | טיון דביק | נפוץ | | | | ים-תיכוני |
| 20 | טיונית החולות | מצוי | | | | אמריקני |
| 21 | יבלית מצויה | נפוץ | | | | רב-אזורי - טרופי |
| 22 | ירבוז מבריק | נדיר למדי | | | | טרופי |
| 23 | ירבוז פלמר | תדיר | | | | אמריקני |
| 24 | כונדרילה סמרנית | נדיר למדי | | | | ים-תיכוני - אירנו-טורני |
| 25 | כף-אווז האשפות | נפוץ | | | | רב-אזורי - טרופי |
| 26 | כף-אווז ריחנית | תדיר | | | | רב-אזורי - טרופי |
| 27 | כתלית יהודה | מצוי | | | | ים-תיכוני - אירנו-טורני |
| 28 | לחך אזמלני | מצוי | | | | אירו-סיבירי - ים-תיכוני - אירנו-טורני |
| 29 | לשון-שור מגובבת | תדיר | | | | ים-תיכוני - אירנו-טורני |
| 30 | לשישית הצבעים | נפוץ | | | | ים-תיכוני - אירנו-טורני |

# סקר טבע עירוני - פרדס חנה כרכור

# צפון-מערב פרדס חנה

מספר אתר:
4

## רשימת מיני צומח

| | שם הצמח | שכיחות | אנדמיות | מוגן | אדום / נדיר | תפוצה פיטוגיאוגרפית |
|---|---|---|---|---|---|---|
| 31 | סולנום שחור | מצוי | | | | אירו-סיבירי - ים-תיכוני - אירנו-טורני |
| 32 | סמר חד | מצוי | | | | ים-תיכוני - אירנו-טורני |
| 33 | ערבז דק-פרחים | נדיר למדי | | | | ים-תיכוני - אירנו-טורני |
| 34 | פטל קדוש | מצוי | | | | ים-תיכוני - אירנו-טורני |
| 35 | פרע מסולסל | נפוץ | | | | ים-תיכוני - אירנו-טורני |
| 36 | צבר מצוי | נפוץ | | | | |
| 37 | צלף קוצני | מצוי | | | | ים-תיכוני |
| 38 | קורטם דק | נפוץ | | | | ים-תיכוני |
| 39 | קידה שעירה | נפוץ | | | | ים-תיכוני |
| 40 | קיטה רותמית | נפוץ | | | | ים-תיכוני |
| 41 | קיקיון מצוי | תדיר | | | | סובטרופי -טרופי |
| 42 | קנה מצוי | נפוץ | | | | רב-אזורי - טרופי |
| 43 | קנה-סוכר מצרי | תדיר | | | | ים-תיכוני - אירנו-טורני - סהרו-ערבי |
| 44 | רגלת הגינה | מצוי | | | | רב-אזורי - טרופי |
| 45 | שומר פשוט | נפוץ | | | | ים-תיכוני - אירנו-טורני |
| 46 | שיטה כחלחלה | נפוץ | | | | אוסטרלי |
| 47 | שיטת המשוכות | מצוי | | | | אמריקני |
| 48 | שלמון יפואי | נפוץ | | | | ים-תיכוני |
| 49 | שנית גדולה | נפוץ | | | | רב-אזורי - טרופי |
| 50 | תלתן הביצות | תדיר | | | | אירו-סיבירי - ים-תיכוני - אירנו-טורני |

# סקר טבע עירוני - פרדס חנה כרכור

## דרומית לאזור התעשייה

**אתר מספר 5**

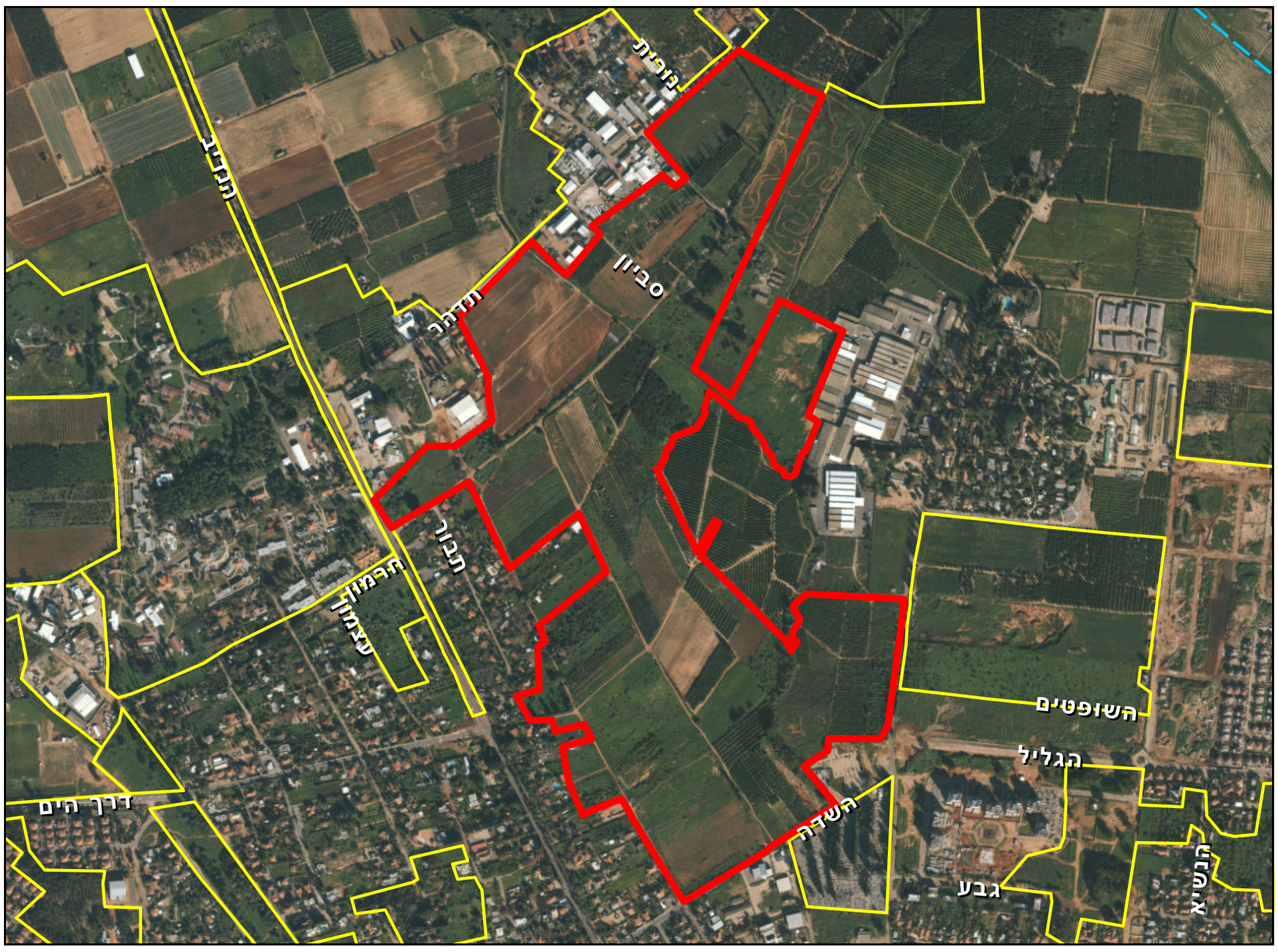


### מידע כללי:

**שטח:** 738 דונם

**גבולות:** צפון: רחוב תדהר. מזרח: גבול שיפוט פרדס חנה – כרכור, פאתי משמרות, דרך משמרות. דרום: בית קברות פרדס חנה, דרך השדה. מערב: שכונה ממזרח לדרך הנדיב.

**נגישות:** דרכי עפר היוצאות מדרך משמרות, מרחוב השדה ומאזור התעשייה ברחוב תדהר.

### טופוגרפיה:

אזור גבעי המשתפל לכיוון צפון, במרכזו עובר ערוץ עונתי – נחל פרדס חנה.

### מוסדות חינוך / תרבות:

מפתן ברנקו-וייס גובל באתר.

### תשתיות קליטת קהל:

דרכי עפר בשטח.

### תיאור ממצאים כללי:

האזור הוא אזור חקלאי ברובו. השטח נחצה ע'י נחל פרדס חנה, לאורכו יש התחדשות אלוני תבור וכתמי צמחייה טבעית. בשני שטחים הסמוכים לקיבוץ משמרות יש שטחי חמרה מוברים, הגדולים ביותר בדופן הצפונית של פרדס חנה – כרכור.

### מפגעים:

חקלאות אינטנסיבית, השלכת פסולת, מבנים נטושים, צמחייה פולשת. במעזבה בצפון-מזרח השטח נמצא מסלול מאולתר לרכבי שטח, הניכר היטב בתצ"א.

### מקורות מידע נוספים:

אין מידע

# סקר טבע עירוני - פרדס חנה כרכור

## דרומית לאזור התעשייה

**אתר מספר 5**

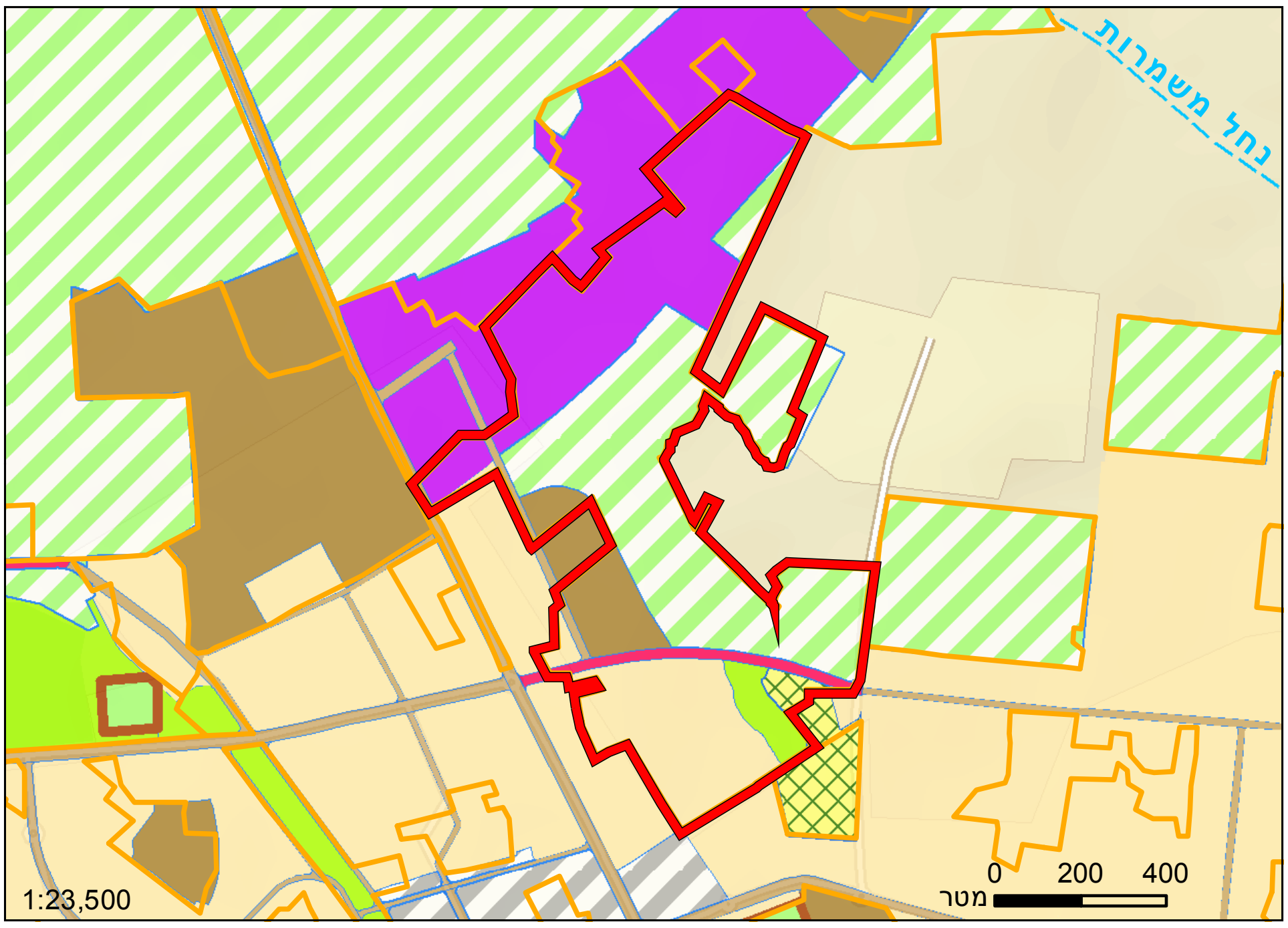


### יעודי קרקע לפי תכנית המתאר של פרדס חנה-כרכור

כשליש מהשטח מיועד להרחבת אזור התעשייה, וכשליש נוסף מיועד למגורים, מוסדות ציבור ובית קברות, כמו גם דרך מוצעת. השליש הנותר מיועד לחקלאות ולפארק לאורך הערוץ.

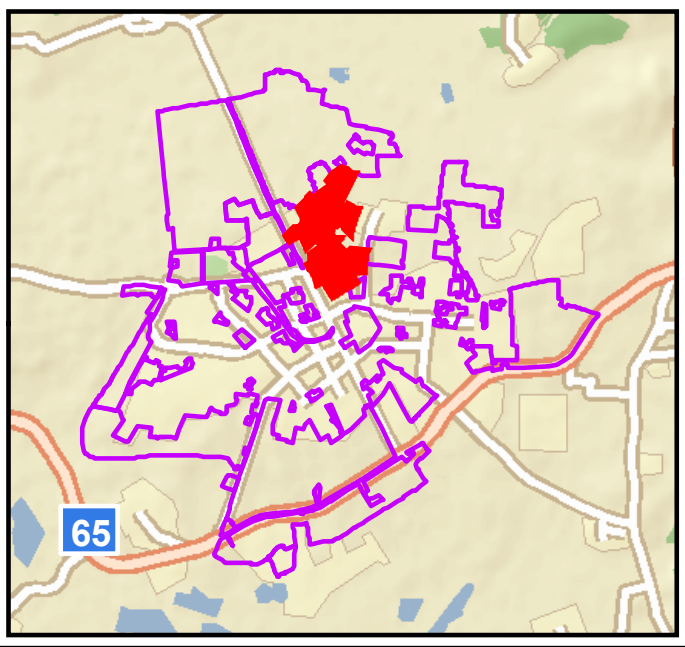


מגורים | ספורט ונופש | בית קברות
קרקע חקלאית | דרך מוצעת | מבנים ומוסדות ציבור
שטח ציבורי פתוח | תעסוקה
דרך מאושרת | עירוני מעורב

### צומח:

מרבית השטח מעובד באינטנסיביות. האזורים המעניינים מבחינה בוטאנית הם בעיקר לאורך נחל פרדס חנה ויובלו. באזור זה יש גם התחדשות משמעותית של אלוני התבור. כמו כן יש באזור מספר כתמי מעזבה.

### מיני דגל:

אלון התבור, חצב מצוי, צומח חמרה עשבוני. דיווח לא מאומת על עוזרר קוצני בשטח.

### מינים אדומים:

אין

### בעלי חיים:

במצלמת מעקב זוהה תן זהוב. סביר כי יש בשטח גם שועלים, דרבנים ומגוון מיני זוחלים.

### מיני דגל:

תן זהוב

### המלצות:

הגנה על רצועת נחל פרדס חנה וכתמי התחדשות אלוני התבור לאורכו. כמו כן שימור שני שטחי חמרה מצפון-מערב למשמרות.

# סקר טבע עירוני - פרדס חנה כרכור

## דרומית לאזור התעשייה

אתר מספר 5

מעזבה - מסלול אופנועים מאולתר

אלון התבור ותיק

התחדשות אלוני התבור

יער אלוני התבור

פרע מסולסל

# סקר טבע עירוני - פרדס חנה כרכור

# דרומית לאזור התעשייה

5

| | ממצאים | פירוט |
|---|---|---|
| 1 | נקודת עניין אחרת | שלושה מבני סיליקט מנדטוריים חסרי גג, מטוייחים חיצונית. |
| 2 | נקודת עניין אחרת | מבנה ישן. |
| 2 | אלון התבור | שלושה אלוני התבור בגובה 2.5 מ'. |
| 3 | עץ עתיק או מרשים | ריכוז עצים עתיקים - בעיקר אקליפטוסים אך גם וושינגטוניה, חרוב וכו'. |
| 4 | אתר פריחה | אתר פריחה של צמחיית חמרה, תורמוס א"י, שום קצר, זנב-ארנבת ביצני ועוד. |
| 5 | אלון התבור | התחדשות אלונים - 12 אלוני התבור צעירים שגובהם עד 3 מ'. |
| 6 | עץ עתיק או מרשים | עץ ברכיכיטון בגובה כ- 5 מ' ואשל ממערב לו. |
| 7 | אלון התבור | אלון תבור צעיר בגובה כ- 2.5 מ'. |
| 8 | עץ עתיק או מרשים | אלון התבור בגובה 7-8 מ' ולצידו אלון בגובה 3 מ'. מעט חצבים וציפורן נקוד. |
| 9 | עץ עתיק או מרשים | שני עצי אלון התבור בגובה 5-6 מ'. |
| 10 | עץ עתיק או מרשים | שלושה אלוני התבור גבוהים 8-10 מ' וחצבים, קידה שעירה. |
| 11 | צמח נדיר או ייחודי | שיח אלת המסטיק. אלון התבור קטן. |
| 12 | עץ עתיק או מרשים | אלון תבור בגובה כחמישה מטרים. |
| 13 | עץ עתיק או מרשים | עץ אקליפטוס המקור בגובה כ- 12 מ'. |
| 14 | צמח נדיר או ייחודי | שיח אלת המסטיק. |
| 15 | חקלאות מסורתית | שני עצי זית בגובה 3.5 מטרים. |
| 16 | אלון התבור | ארבעה אלוני התבור צעירים שגובהם עד 3.5 מ'. |
| 17 | עץ עתיק או מרשים | שני אלוני התבור. המערבי בגובה כ- 10 מ' במגרש מגודר, המזרחי 7-8 מ'. |
| 18 | צמח נדיר או ייחודי | מקבץ קטן של קידה שעירה. מיקום לא מדויק. |
| 19 | עץ עתיק או מרשים | אלון התבור מסועף בגובה 7-8 מ', מסך אספרג מנוצה. |
| 20 | אתר פריחה | ריכוז פריחת חצב מצוי באזור האלונים. |
| 20 | עץ עתיק או מרשים | אלוני התבור - שני פרטים, אחד בגובה 7-8 מ' והשני בגובה 2.5 מ'. |

סקר טבע עירוני - פרדס חנה כרכור

# דרומית לאזור התעשייה



| ממצאים | פירוט |
|---|---|

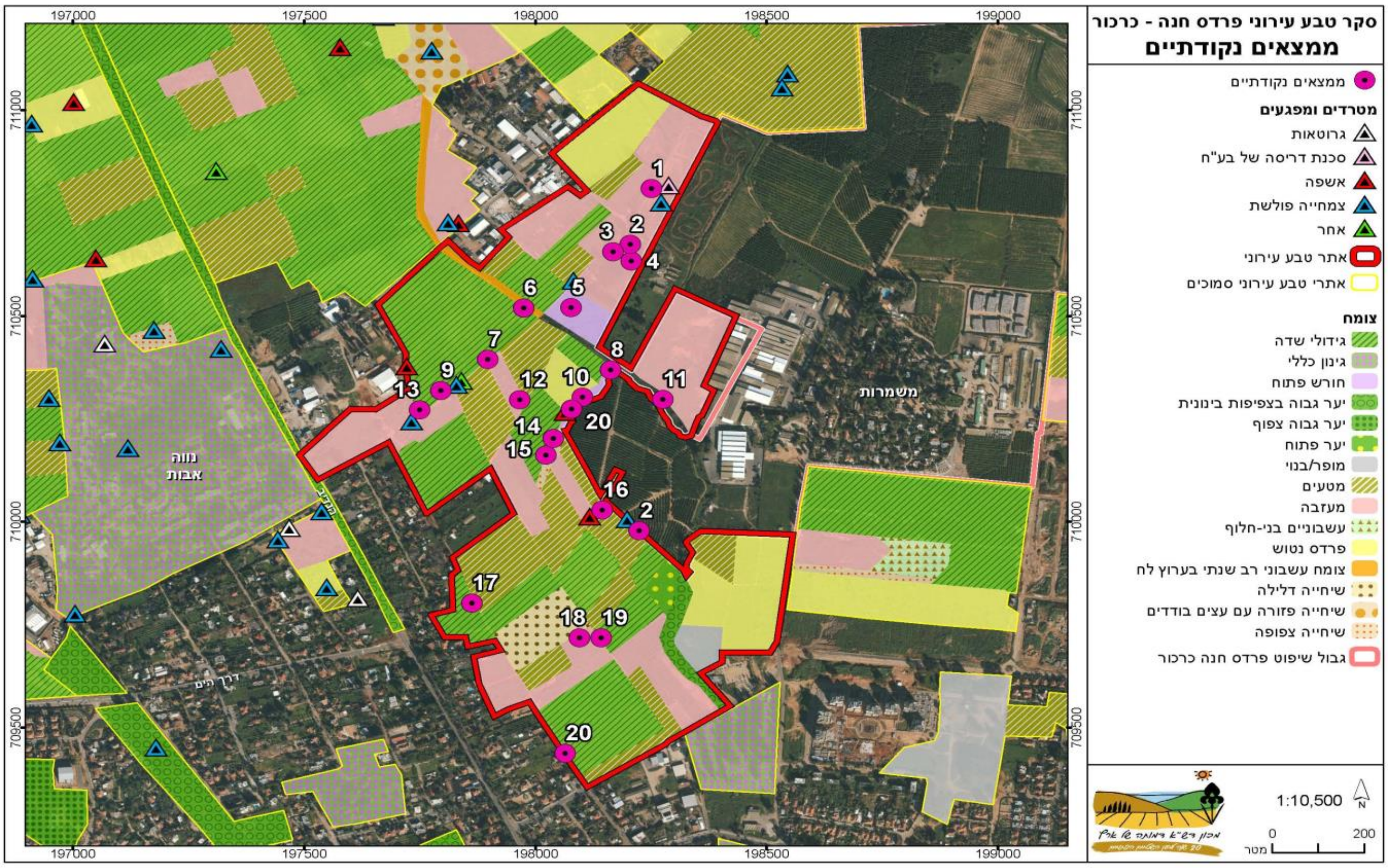

# סקר טבע עירוני - פרדס חנה כרכור

# דרומית לאזור התעשייה

מספר אתר:
5

## רשימת בעלי החיים שנצפו באתר

| שם המין | סיכון אזורי (לפי הספר האדום) | מידע נוסף |
|---|---|---|
| **זוחלים** | | |
| חומט פסים | לא בסיכון | |
| לטאה זריזה | לא בסיכון | |
| שנונית השפלה | בסכנת הכחדה חמורה | |
| **חרקים** | | |
| נווטת שחורה | | |
| **יונקים** | | |
| תן זהוב | | |
| **עופות** | | |
| אדום-חזה | | |
| בולבול | לא בסיכון | |
| דרור הבית | לא בסיכון | |
| חוגלה | בסיכון נמוך | |
| יונת בית | | |
| ירגזי מצוי | לא בסיכון | |
| נקר סורי | לא בסיכון | |
| סיס חומות | לא בסיכון | |
| פשוש | לא בסיכון | |
| צופית | לא בסיכון | |
| צוצלת | לא בסיכון | |
| קיכלי רונן | | |
| תוכי נזירי | | |
| תור מצוי | בסיכון נמוך | |

# סקר טבע עירוני - פרדס חנה כרכור

# דרומית לאזור התעשייה

מספר אתר:
5

## רשימת מיני צומח

| | שם הצמח | שכיחות | אנדמיות | מוגן | אדום / נדיר | תפוצה פיטוגיאוגרפית |
|---|---|---|---|---|---|---|
| 1 | איילנתה בלוטית | תדיר | | | | טרופי |
| 2 | אלון התבור | מצוי | | מוגן | | ים-תיכוני |
| 3 | אלת המסטיק | נפוץ | | | | ים-תיכוני |
| 4 | אספרג ארוך-עלים | מצוי | | | | ים-תיכוני - סהרו-ערבי |
| 5 | אספרג החורש | מצוי | | | | ים-תיכוני |
| 6 | ארויה משיינית | נדיר למדי | | | | דרום-אמריקאי |
| 7 | ארכובית שבטבטית | נפוץ | | | | ים-תיכוני - אירנו-טורני |
| 8 | בוצין מפורץ | נפוץ | | | | ים-תיכוני - אירנו-טורני |
| 9 | ברומית עקרה | מצוי | | | | ים-תיכוני - אירנו-טורני |
| 10 | גדילן מצוי | נפוץ | | | | ים-תיכוני - אירנו-טורני |
| 11 | גזיר מזיק | מצוי | | | | אירו-סיבירי - ים-תיכוני - אירנו-טורני |
| 12 | גזר קיפח | נפוץ | | | | ים-תיכוני |
| 13 | דל-קרניים כרמלי | תדיר | ישראל, סוריה ולבנון | | | ים-תיכוני |
| 14 | דרדר הקורים | נפוץ | חופי ישראל וסיני | | | ים-תיכוני |
| 15 | זית אירופי | תדיר | | | | ים-תיכוני |
| 16 | זנב-ארנבת ביצני | מצוי | | | | ים-תיכוני |
| 17 | זקן-סב מצוי | מצוי | | | | ים-תיכוני - אירנו-טורני |
| 18 | חבלבל השדה | נפוץ | | | | רב-אזורי - טרופי |
| 19 | חנק מחודד | תדיר | | | | ים-תיכוני - אירנו-טורני |
| 20 | חצב מצוי | נפוץ | | מוגן | | ים-תיכוני |
| 21 | חרצית עטורה | נפוץ | | | | ים-תיכוני |
| 22 | טבק השיח | נפוץ | | | | רב-אזורי - טרופי |
| 23 | טופח גדול | מצוי | | | | ים-תיכוני |
| 24 | טיון דביק | נפוץ | | | | ים-תיכוני |
| 25 | טיונית החולות | מצוי | | | | אמריקני |
| 26 | ינבוט השדה | מצוי | | | | אירנו-טורני |
| 27 | ירבוז פלמר | תדיר | | | | אמריקני |
| 28 | לוטם שעיר | נפוץ | | | | ים-תיכוני |
| 29 | לנטנה ססגונית | תדיר | | | | פליט תרבות |
| 30 | לשישית הצבעים | נפוץ | | | | ים-תיכוני - אירנו-טורני |

# סקר טבע עירוני - פרדס חנה כרכור

# דרומית לאזור התעשייה

מספר אתר:
5

**רשימת מיני צומח**

| שם הצמח | | שכיחות | אנדמיות | מוגן | אדום / נדיר | תפוצה פיטוגיאוגרפית |
|---|---|---|---|---|---|---|
| 31 | מוצית קוצנית | מצוי | | | | ים-תיכוני |
| 32 | מסוריים מצויים | תדיר | | | | ים-תיכוני |
| 33 | מעוג כרתי | מצוי | | | | ים-תיכוני |
| 34 | מרקולית מצויה | תדיר | | | | ים-תיכוני - אירו-סיבירי |
| 35 | מררית החוף | תדיר | חופי ישראל וסיני | | | ים-תיכוני |
| 36 | סולנום זיתני | מצוי | | | | אמריקני |
| 37 | סולנום שחור | מצוי | | | | אירו-סיבירי - ים-תיכוני - אירנו-טורני |
| 38 | סרפד הכדורים | תדיר | | | | אירו-סיבירי - ים-תיכוני - אירנו-טורני |
| 39 | עוזרר קוצני | נפוץ | | מוגן | | ים-תיכוני - אירנו-טורני |
| 40 | עולש מצוי | נפוץ | | | | ים-תיכוני - אירנו-טורני |
| 41 | פטל קדוש | מצוי | | | | ים-תיכוני - אירנו-טורני |
| 42 | פרע מסולסל | נפוץ | | | | ים-תיכוני - אירנו-טורני |
| 43 | פרקינסוניה שיכנית | מצוי | | | | אמריקני |
| 44 | צבר מצוי | נפוץ | | | | |
| 45 | ציפורן נקוד | מצוי | | | | ים-תיכוני |
| 46 | צלף קוצני | מצוי | | | | ים-תיכוני |
| 47 | קורטם דק | נפוץ | | | | ים-תיכוני |
| 48 | קידה שעירה | נפוץ | | | | ים-תיכוני |
| 49 | קיטה רותמית | נפוץ | | | | ים-תיכוני |
| 50 | קייצת מסולסלת | נפוץ | | | | אמריקני |
| 51 | קיקיון מצוי | תדיר | | | | סובטרופי -טרופי |
| 52 | קנה מצוי | נפוץ | | | | רב-אזורי - טרופי |
| 53 | רב-מוץ מחוספס | תדיר | | | | טרופי |
| 54 | שום גבוה | מצוי | | מוגן | | ים-תיכוני - אירנו-טורני |
| 55 | שומר פשוט | נפוץ | | | | ים-תיכוני - אירנו-טורני |
| 56 | שיבולת-שועל נפוצה | נפוץ | | | | ים-תיכוני - אירנו-טורני |
| 57 | שיטה כחלחלה | נפוץ | | | | אוסטרלי |
| 58 | שעורת העכבר | נפוץ | | | | ים-תיכוני - אירנו-טורני |
| 59 | שרביטן מצוי | מצוי | | | | ים-תיכוני |

מועצה מקומית פרדס חנה-כרכור
משהו טוב קורה במושבה

החברה להגנת הטבע
היחידה לסקרי טבע עירוני

# סקר טבע עירוני - פרדס חנה כרכור

## משמרות צפון-מזרח

**אתר מספר 6**

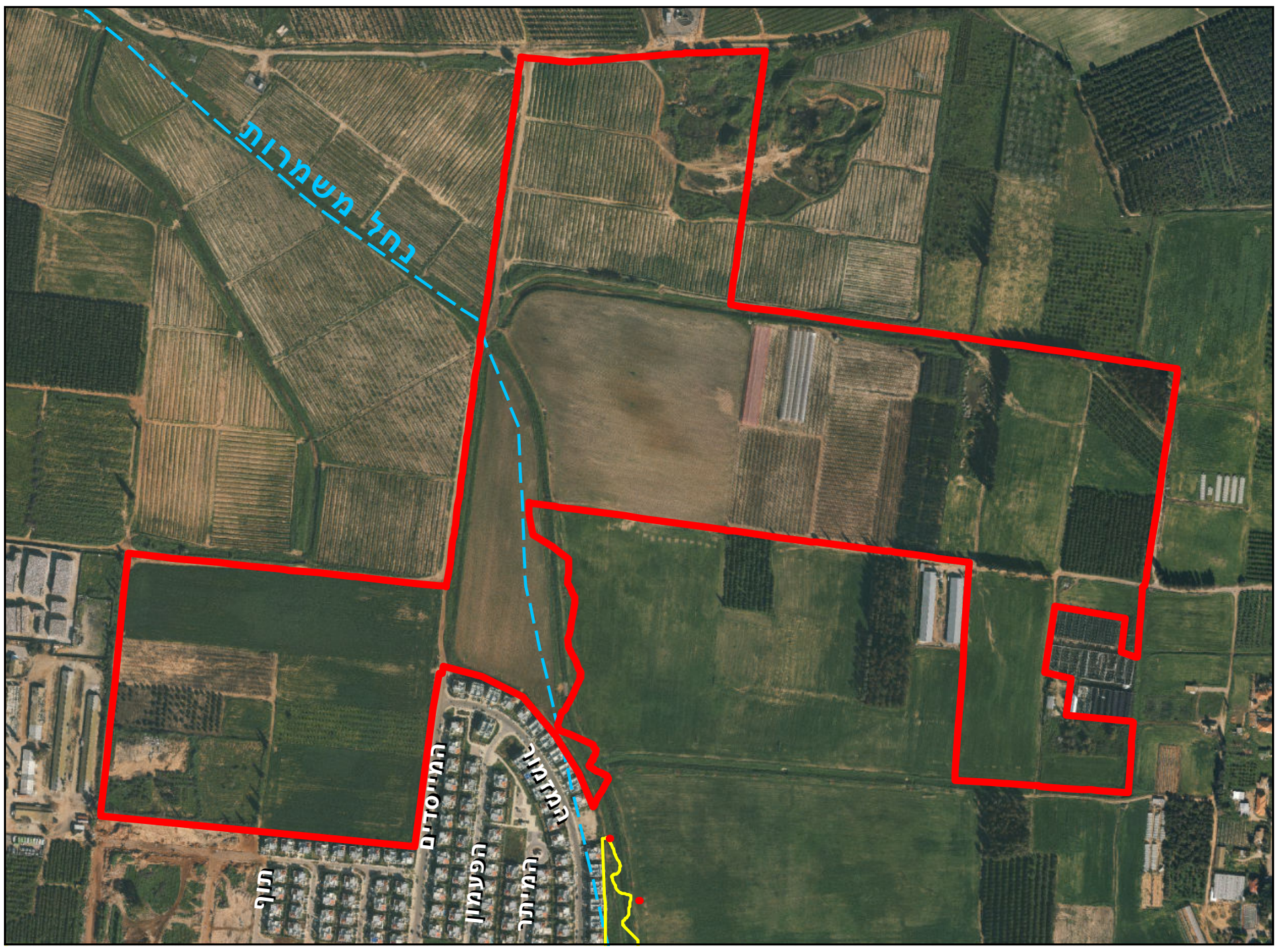


### מידע כללי:

**שטח:** 474 דונם

**גבולות:** צפון: גבול שיפוט פרדס חנה – כרכור. מזרח: גבול שיפוט פרדס חנה – כרכור. דרום: גבול שיפוט פרדס חנה – כרכור, שכונה חדשה בכרכור. מערב: גבול שיפוט פרדס חנה – כרכור.

**נגישות:** דרך עפר מהקצה הצפוני של רחוב המייסדים.

### טופוגרפיה:

השטח מאופיין ברובו בטופוגרפיה מתונה, ובמרכזו עובר אפיק נחל משמרות. לנחל מצטרפת תעלת ניקוז מכיוון מזרח. בצפון-מזרח השטח נמצא מדרון עפר בגובה מספר מטרים, שריד מאזור כרייה הניתן עדיין לזיהוי בתצ"א. אזור זה עבר יישור קרקע והפך לשטח פרדס חדש.

### מוסדות חינוך / תרבות:

אין מוסדות חינוך באזור.

### תשתיות קליטת קהל:

דרכי עפר בשטח.

### תיאור ממצאים כללי:

שטח חקלאי אינטנסיבי, המאופיין במעבר מקרקעות חמרה לקרקעות כבדות. ערוצי נחל משמרות ויובלו חוצים את השטח.

### מפגעים:

מדרון עפר תלול שנותר ממחפורת. המחפורת עצמה שוקמה כשטח חקלאי. יש לציין כי המדרון ושוליו מהווים אתר שרידי לצמחיית חמרה במרחב. כמו כן, הנחל נתון למשטר כיסוח עונתי ההופך אותו לא אטרקטיבי לבעלי חיים. הבנייה החדשה בצפון כרכור צמודת דופן לערוץ נחל משמרות, דבר הפוגע בתנועת בעלי חיים לאורך הנחל. בדרום-מערב השטח, יש אזור עודפי עפר.

### מקורות מידע נוספים:

שמידע, פולק, פרגמן-ספיר. הספר האדום, צמחים בסכנת הכחדה בישראל, כרך ב' (ערך: ספלילה טבורית).

# סקר טבע עירוני - פרדס חנה כרכור

## משמרות צפון-מזרח

**אתר מספר 6**

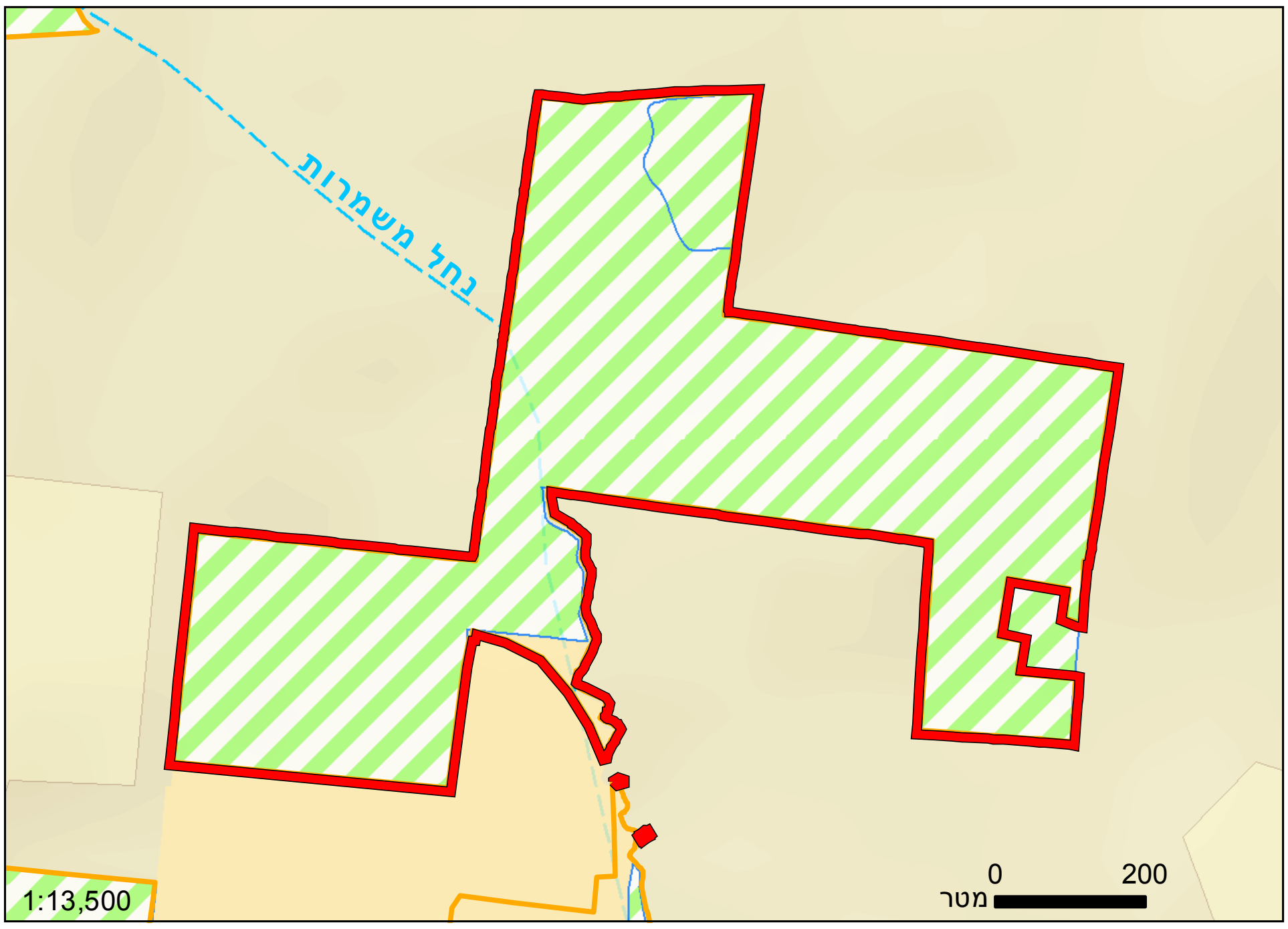


### יעודי קרקע לפי תכנית המתאר של פרדס חנה-כרכור

השטח כולו מיועד לחקלאות. אזור המחפורת בצפון האתר מסומן כאתר טבע עם הנחיות מיוחדות (בגבולות רחבים מגבולות האתר בפועל).

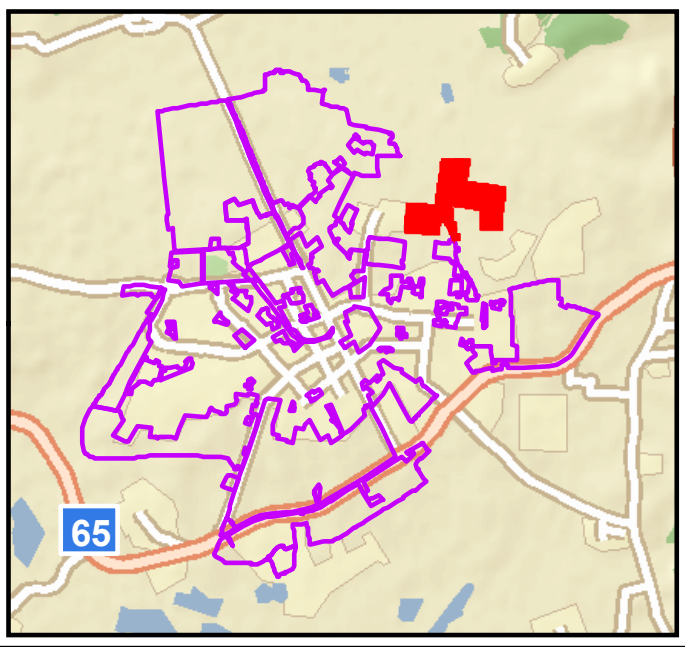


מגורים

קרקע חקלאית

### צומח:

מרבית השטח מעובד חקלאית. צומח טבעי שרד לאורך נחל משמרות והתעלה הצפונית, וכן בשולי שטח כריית חמרה בעבר. בשולי שטח כריית החמרה יש ריכוז מינים הנדירים במרחב פרדס חנה - כרכור, חלקם לא אופייניים לחמרה כגון עכנאי מגובב ומרוות ירושלים.

### מיני דגל:

בן-חצב יקינטוני, כלנית מצויה, עכנאי מגובב, מרוות ירושלים, גומא ארוך, נענה משובלת, סוף מצוי.

### מינים אדומים:

ספלילה טבורית (עפ"י הספר האדום)

### בעלי חיים:

אין תיעוד שיטתי. סביר כי הערוצים הלחים מקיימים אוכלוסיית דו-חיים. כיסוי צמחייה בקיץ פוגע בפעילות בעלי חיים לאורך הנחל.

### מיני דגל:

דנאית הדורה

### המלצות:

שמירה על אפיקי הנחלים ורצועת חיץ סביבם, וכן על שולי מחפורת החמרה.

# סקר טבע עירוני - פרדס חנה כרכור

## משמרות צפון-מזרח

אתר מספר 6

נחל משמרות

חקלאות ממזרח לנחל משמרות

שנית גדולה

ספלילה טבורית - מין בסכנת הכחדה

נחל משמרות אחרי כיסוי עונתי

BERACHA

# סקר טבע עירוני - פרדס חנה כרכור

## משמרות צפון-מזרח

6

| | ממצאים | פירוט |
|---|---|---|
| 1 | אתר פריחה | אלוני תבור וריכוז פריחה - בן-חצב יקינטוני, חצב מצוי, עירית גדולה ועוד. |
| 2 | צמח נדיר או ייחודי | כתם קטן וצפוף של סוף מצוי, חריג בנוף הצומח בנחל משמרות. |
| 3 | נקודת עניין אחרת | משטח בטון משופע באורך כ- 20 מ' בגדה המזרחית של נחל משמרות. |

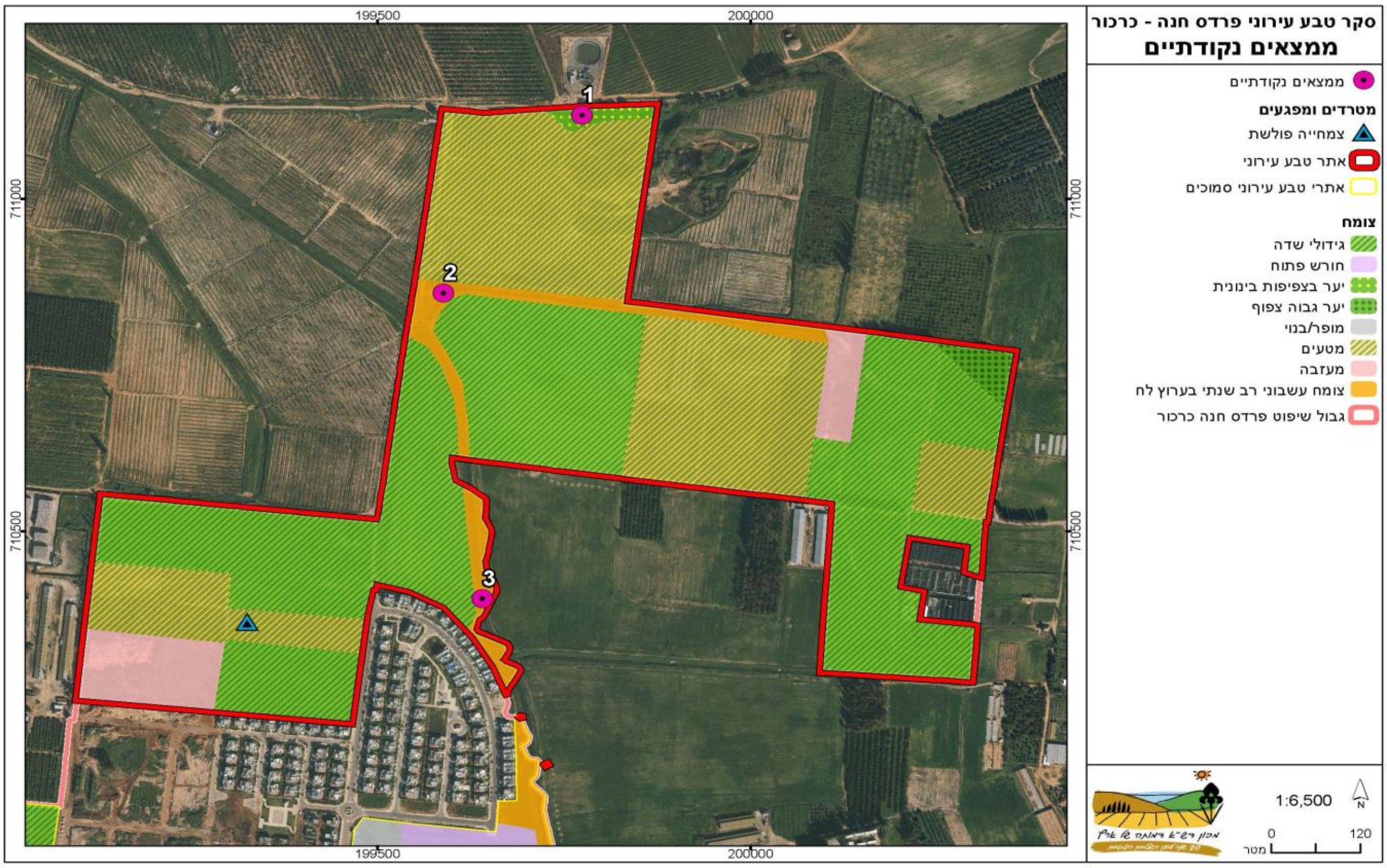

# סקר טבע עירוני - פרדס חנה כרכור

# משמרות צפון-מזרח

מספר אתר:
6

## רשימת בעלי החיים שנצפו באתר

| שם המין | סיכון אזורי (לפי הספר האדום) | מידע נוסף |
|---|---|---|
| **חרקים** | | |
| דנאית הדורה | | |
| לבנין הכרוב | | |
| לבנין הצנון | | |
| לבנין הרכפה | | |
| לבנין התלתן | | |
| לבנין ירוק-פסים | | |
| נימפית החורשף | | |
| **יונקים** | | |
| חולד ישראלי | | |
| נברן שדות | לא בסיכון | |
| **עופות** | | |
| אדום-חזה | | |
| אנפית בקר | לא בסיכון | |
| בולבול | לא בסיכון | |
| בז מצוי | לא בסיכון | |
| דוחל שחור גרון | | |
| דוכיפת | בסיכון נמוך | |
| דרור הבית | לא בסיכון | |
| דרור ספרדי | לא בסיכון | |
| חוגלה | בסיכון נמוך | |
| חטפית אפורה | לא בסיכון | |
| חנקן אדום ראש | בסיכון נמוך | |
| חנקן נובי | בסיכון נמוך | |
| יונת בית | | |
| ירגזי מצוי | לא בסיכון | |
| ירקון | לא בסיכון | |
| מאינה הודית | | |
| נחליאלי לבן | בסיכון נמוך | |
| נקר סורי | לא בסיכון | |
| סבכי שחור כיפה | חסר מידע | |
| סבכי שחור ראש | לא בסיכון | |
| סיס חומות | לא בסיכון | |
| סיקסק | לא בסיכון | |
| סנונית רפתות | | |
| עורב אפור | לא בסיכון | |
| עורב מזרע | | |
| עורבני | לא בסיכון | |

# סקר טבע עירוני - פרדס חנה כרכור

# משמרות צפון-מזרח

מספר אתר:
6

## רשימת בעלי החיים שנצפו באתר

| שם המין | סיכון אזורי (לפי הספר האדום) | מידע נוסף |
|---|---|---|
| עלווית חורף | | |
| עפרוני מצויץ | בסיכון נמוך | |
| פיפיון אדום גרון | | |
| פרוש מצוי | | |
| פשוש | לא בסיכון | |
| צופית | לא בסיכון | |
| צוצלת | לא בסיכון | |
| קאק | לא בסיכון | |
| קיכלי רונן | | |
| שחרור | לא בסיכון | |
| תור צווארון | לא בסיכון | |

# סקר טבע עירוני - פרדס חנה כרכור

# משמרות צפון-מזרח

**מספר אתר:**
**6**

## רשימת מיני צומח

| | שם הצמח | שכיחות | אנדמיות | מוגן | אדום / נדיר | תפוצה פיטוגיאוגרפית |
|---|---|---|---|---|---|---|
| 1 | אגמון הכדורים | תדיר | | | | ים-תיכוני - אירנו-טורני |
| 2 | אגמון ימי | מצוי | | | | ים-תיכוני - אירנו-טורני |
| 3 | אלון התבור | מצוי | | מוגן | | ים-תיכוני |
| 4 | אמיך קוצני | נפוץ | | | | ים-תיכוני |
| 5 | אספרג ארץ-ישראלי | נדיר למדי | | | | ים-תיכוני |
| 6 | אספרג החורש | מצוי | | | | ים-תיכוני |
| 7 | ארכובית מחודדת | נדיר מאוד | | | אדום | טרופי |
| 8 | ארכובית שבטבטית | נפוץ | | | | ים-תיכוני - אירנו-טורני |
| 9 | בוצין מפורץ | נפוץ | | | | ים-תיכוני - אירנו-טורני |
| 10 | בקיה שעירה | תדיר | | | | אירו-סיבירי - ים-תיכוני - אירנו-טורני |
| 11 | גדילן מצוי | נפוץ | | | | ים-תיכוני - אירנו-טורני |
| 12 | גומא ארוך | נפוץ | | | | סובטרופי -טרופי |
| 13 | גומא הפקעים | נפוץ | | | | סובטרופי -טרופי |
| 14 | גזר קיפח | נפוץ | | | | ים-תיכוני |
| 15 | דל-קרניים כרמלי | תדיר | ישראל, סוריה ולבנון | | | ים-תיכוני |
| 16 | דרדר הקורים | נפוץ | חופי ישראל וסיני | | | ים-תיכוני |
| 17 | זון אשון | נפוץ | | | | ים-תיכוני - אירנו-טורני |
| 18 | זקנן שעיר | נפוץ | | | | ם-תיכוני - אירנו-טורני - סהרו-ערבי |
| 19 | חבלבל השדה | נפוץ | | | | רב-אזורי - טרופי |
| 20 | חוח עקוד | נפוץ | | | | ים-תיכוני |
| 21 | חומעה מסולסלת | נדיר למדי | | | | אירו-סיבירי - ים-תיכוני - אירנו-טורני |
| 22 | חנק מחודד | תדיר | | | | ים-תיכוני - אירנו-טורני |
| 23 | חסת המצפן | נפוץ | | | | אירו-סיבירי - ים-תיכוני - אירנו-טורני |
| 24 | חפורית מצויה | מצוי | | | | ים-תיכוני |
| 25 | חצב מצוי | נפוץ | | מוגן | | ים-תיכוני |
| 26 | חרדל לבן | נפוץ | | | | אירו-סיבירי - ים-תיכוני - אירנו-טורני |
| 27 | חרצית עטורה | נפוץ | | | | ים-תיכוני |
| 28 | טיון דביק | נפוץ | | | | ים-תיכוני |
| 29 | יבלית מצויה | נפוץ | | | | רב-אזורי - טרופי |
| 30 | ירבוז שרוע | נפוץ | | | | אמריקני |

BERACHA בכרכה

# סקר טבע עירוני - פרדס חנה כרכור

# משמרות צפון-מזרח

מספר אתר:
6

## רשימת מיני צומח

| שם הצמח | | שכיחות | אנדמיות | מוגן | אדום / נדיר | תפוצה פיטוגיאוגרפית |
|---|---|---|---|---|---|---|
| 31 | כף-אווז לבנה | מצוי | | | | רב-אזורי - טרופי |
| 32 | כף-אווז ריחנית | תדיר | | | | רב-אזורי - טרופי |
| 33 | כתלית יהודה | מצוי | | | | ים-תיכוני - אירנו-טורני |
| 34 | לכיד הנחלים | מצוי | | | | רב-אזורי - טרופי |
| 35 | לשישית הצבעים | נפוץ | | | | ים-תיכוני - אירנו-טורני |
| 36 | מוצית קוצנית | מצוי | | | | ים-תיכוני |
| 37 | מעוג כרתי | מצוי | | | | ים-תיכוני |
| 38 | מרווה ירושלים | מצוי | ישראל, סוריה ולבנון | | | ים-תיכוני |
| 39 | מררית החוף | תדיר | חופי ישראל וסיני | | | ים-תיכוני |
| 40 | נענע משובלת | מצוי | | | | אירו-סיבירי - ים-תיכוני - אירנו-טורני |
| 41 | נשרן הדוחן | נפוץ | | | | ים-תיכוני |
| 42 | סולנום שחור | מצוי | | | | אירו-סיבירי - ים-תיכוני - אירנו-טורני |
| 43 | סוף מצוי | תדיר | | | | ים-תיכוני - אירנו-טורני - סהרו-ערבי |
| 44 | עולש מצוי | נפוץ | | | | ים-תיכוני - אירנו-טורני |
| 45 | עכנאי מגובב | מצוי | ישראל וטורקיה | | | ים-תיכוני |
| 46 | ערבז דק-פרחים | נדיר למדי | | | | ים-תיכוני - אירנו-טורני |
| 47 | ערברבה שעירה | נפוץ | | | | אירו-סיבירי - ים-תיכוני - אירנו-טורני |
| 48 | פטל קדוש | מצוי | | | | ים-תיכוני - אירנו-טורני |
| 49 | פרע מסולסל | נפוץ | | | | ים-תיכוני - אירנו-טורני |
| 50 | פרעושית משלשלת | מצוי | | | | אירו-סיבירי - ים-תיכוני - אירנו-טורני |
| 51 | צלף קוצני | מצוי | | | | ים-תיכוני |
| 52 | קורטם דק | נפוץ | | | | ים-תיכוני |
| 53 | קחוון מצוי | נפוץ | | | | ים-תיכוני - אירנו-טורני - סהרו-ערבי |
| 54 | קידה שעירה | נפוץ | | | | ים-תיכוני |
| 55 | קיטה רותמית | נפוץ | | | | ים-תיכוני |
| 56 | קייצת מסולסלת | נפוץ | | | | אמריקני |
| 57 | קיפודן מצוי | נפוץ | | | | ים-תיכוני |
| 58 | קיקיון מצוי | תדיר | | | | סובטרופי- טרופי |
| 59 | קנה מצוי | נפוץ | | | | רב-אזורי - טרופי |
| 60 | רב-מוץ מחוספס | תדיר | | | | טרופי |

# סקר טבע עירוני - פרדס חנה כרכור

# משמרות צפון-מזרח

מספר אתר:
6

## רשימת מיני צומח

| שם הצמח | | שכיחות | אנדמיות | מוגן | אדום / נדיר | תפוצה פיטוגיאוגרפית |
|---|---|---|---|---|---|---|
| 61 | שומר פשוט | נפוץ | | | | ים-תיכוני - אירנו-טורני |
| 62 | שיבולת-שועל נפוצה | נפוץ | | | | ים-תיכוני - אירנו-טורני |
| 63 | שיטה כחלחלה | נפוץ | | | | אוסטרלי |
| 64 | שיטת המשוכות | מצוי | | | | אמריקני |
| 65 | שלמון יפואי | נפוץ | | | | ים-תיכוני |
| 66 | שנית גדולה | נפוץ | | | | רב-אזורי - טרופי |
| 67 | שנית מתפתלת | מצוי | | | | ים-תיכוני |
| 68 | שעורת הבולבוסין | נפוץ | | | | ים-תיכוני - אירנו-טורני |
| 69 | שעורת העכבר | נפוץ | | | | ים-תיכוני - אירנו-טורני |
| 70 | תלתן הארגמן | נפוץ | | | | ים-תיכוני |

BERACHA

# סקר טבע עירוני - פרדס חנה כרכור

## נחל משמרות עליון

**אתר מספר 7**

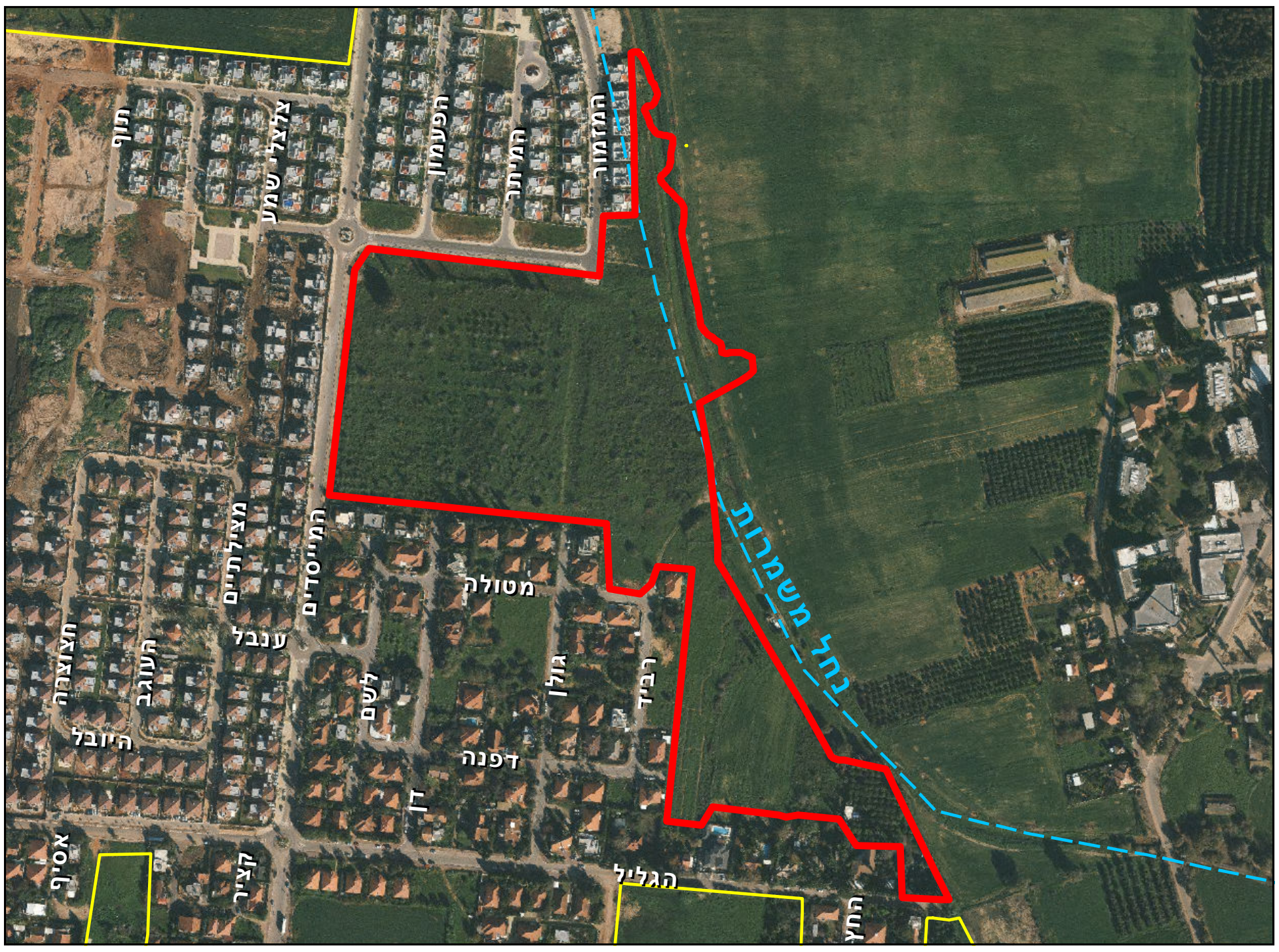


### מידע כללי:

**שטח:** 85.6 דונם

**גבולות:** צפון: שכונה חדשה בכרכור. מזרח: גבול שיפוט פרדס חנה – כרכור, לאורך נחל משמרות. דרום: שכונת גן שלמה. מערב: שכונת גן שלמה ושכונה חדשה.

**נגישות:** מקצה הרחובות רביד/גולן, או משער כפר פינס במורד הנחל.

### טופוגרפיה:

שטח נמוך לאורך נחל משמרות.

### מוסדות חינוך / תרבות:

בי"ס מעיינות במרחק מאות מטרים מהאתר

### תשתיות קליטת קהל:

דרכי עפר בשטח.

### תיאור ממצאים כללי:

ערוץ נחל לאורכו צמחיית גדות ובשוליו התחדשות אלוני התבור.

### מפגעים:

הבנייה החדשה בצפון כרכור צמודת דופן לערוץ נחל משמרות, פגיעה בשטח התחדשות אלונים.

### מקורות מידע נוספים:

אין מידע

# סקר טבע עירוני - פרדס חנה כרכור

## נחל משמרות עליון

**אתר מספר 7**

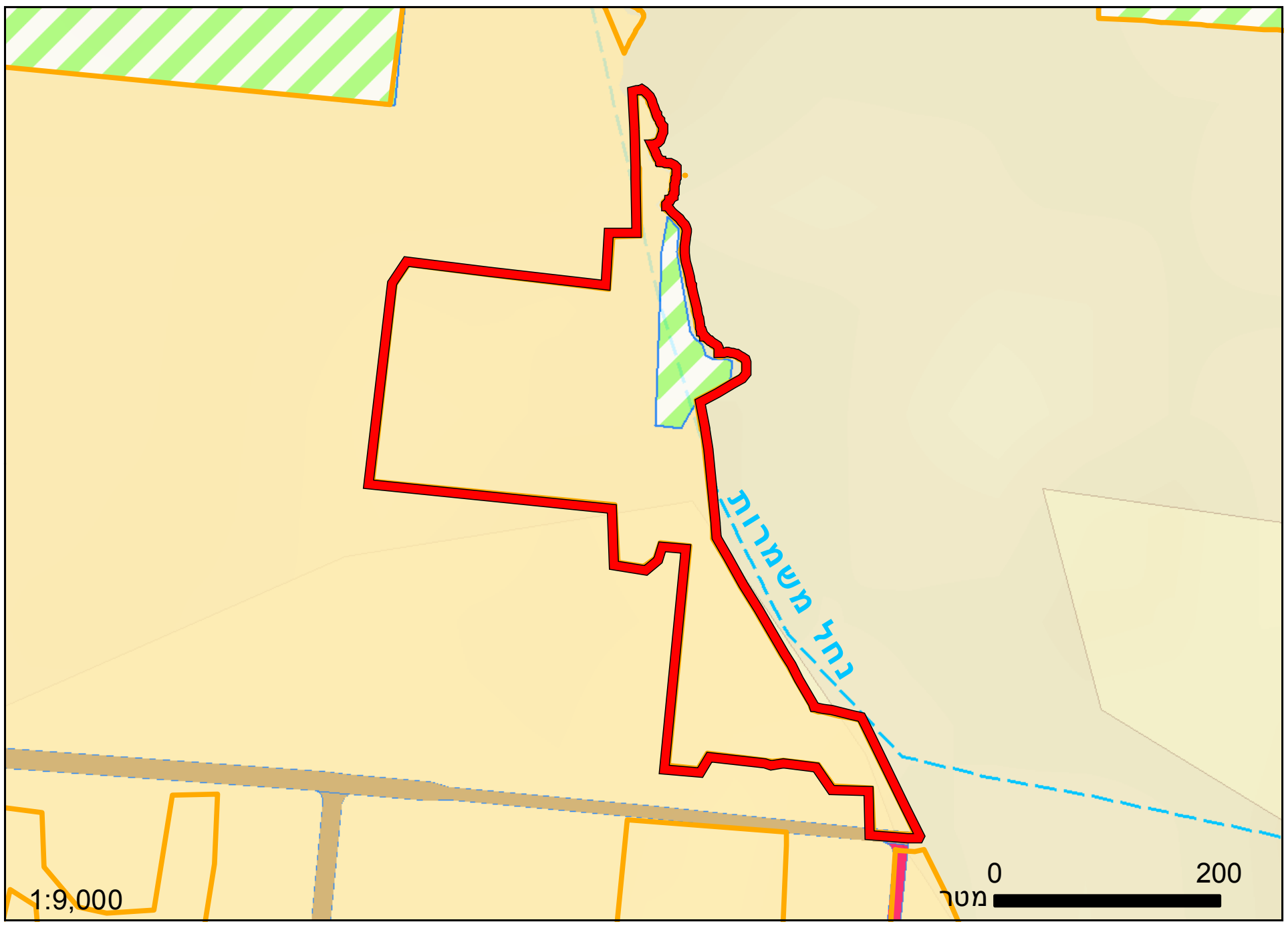


### יעודי קרקע לפי תכנית המתאר של פרדס חנה-כרכור

כמעט כל השטח מיועד למגורים, עם כתם חקלאי צר בקטע מערוץ הנחל.

מגורים
קרקע חקלאית
דרך מאושרת
דרך מוצעת

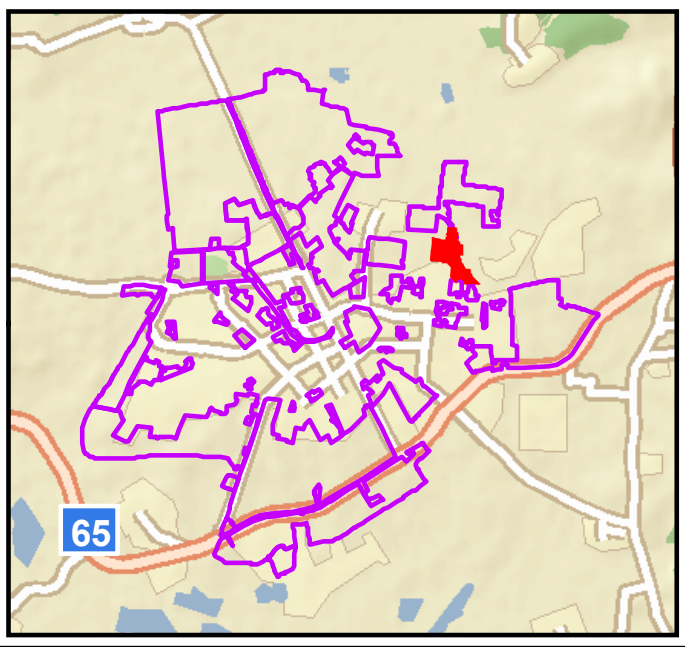


### צומח:

רצועת נחל צרה בגבול שטחים חקלאיים, המאופיינת בעיקר במופע יבש. בגדה המערבית שטח התחדשות אלונים שחלקו נמצא בתהליכי בנייה מתקדמים.

### מיני דגל:

אלון התבור, ציפורן נקוד

### מינים אדומים:

אין

### בעלי חיים:

אין תיעוד, סביר כי קיימת פעילות דו-חיים בחורף.

### מיני דגל:

אין תיעוד.

### המלצות:

שמירה על אפיק הנחל ורצועת חיץ סביבו, וכן על אזור התחדשות האלונים.

# סקר טבע עירוני - פרדס חנה כרכור

## נחל משמרות עליון

אתר מספר 7

מראה כללי

מראה כללי

אלוני התבור

ציפורן נקוד

נחל משמרות עליון - קטע מכוסח

# נחל משמרות עליון

7

| | ממצאים | פירוט |
|---|---|---|
| 1 | מקור מים עונתי | הקצה העליון של הקטע הלח בנחל משמרות. מכאן ומעלה צומח יובשני יחסית. |
| 2 | אתר פריחה | כתם פריחה קטן של ציפורן נקוד. |
| 3 | אלון התבור | עץ אלון התבור בגובה כ- 5 מ', בגבול אזור בנייה ובו חורש אלונים. |
| 3 | עץ עתיק או מרשים | שלושה עצי פקאן בגובה 7-8 מ'. |
| 4 | עץ עתיק או מרשים | אלוני תבור. |
| 5 | עץ עתיק או מרשים | שני אלונים מרשימים במיוחד בגובה 8-10 מ'. |
| 6 | עץ עתיק או מרשים | שדרה קצרה של דקלי וושינגטוניה. |
| 7 | עץ עתיק או מרשים | שדרה של דקלי וושינגטוניה. |

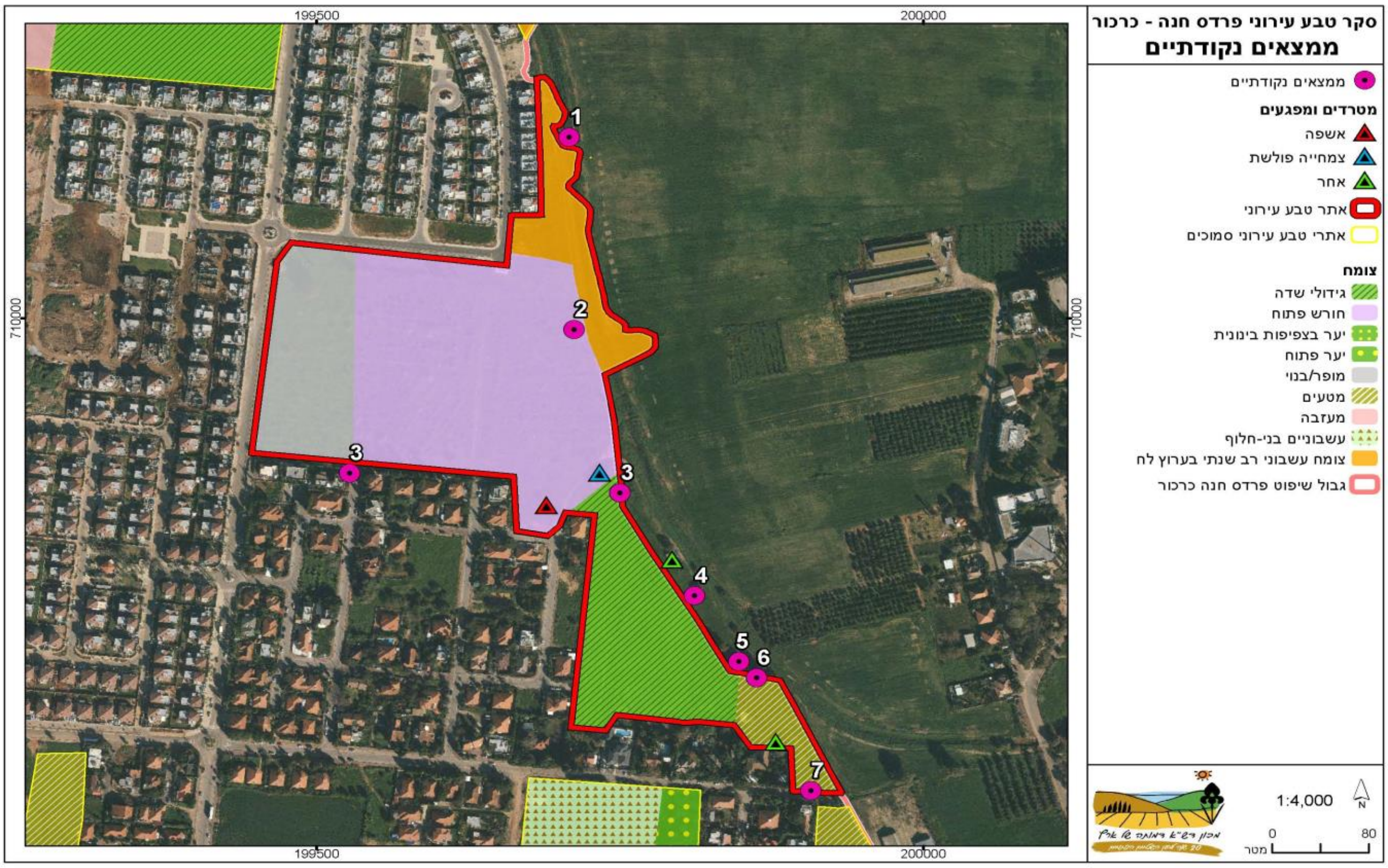

# סקר טבע עירוני - פרדס חנה כרכור

# נחל משמרות עליון

מספר אתר:
7

| שם המין | סיכון אזורי (לפי הספר האדום) | מידע נוסף |
|---|---|---|
| **רשימת בעלי החיים שנצפו באתר** | | |
| **זוחלים** | | |
| חרדון מצוי צפוני | לא בסיכון | |
| **חרקים** | | |
| לבנין הכרוב | | |
| לבנין הצנון | | |
| לבנין הרכפה | | |
| לבנין התלתן | | |
| לבנין ירוק-פסים | | |
| נימפית החורשף | | |
| **עופות** | | |
| תוכי נזירי | | |

סקר טבע עירוני - פרדס חנה כרכור

# נחל משמרות עליון

מספר אתר:
7

## רשימת מיני צומח

| | שם הצמח | שכיחות | אנדמיות | מוגן | אדום / נדיר | תפוצה פיטוגיאוגרפית |
|---|---|---|---|---|---|---|
| 1 | אגמון ימי | מצוי | | | | ים-תיכוני - אירנו-טורני |
| 2 | אלון התבור | מצוי | | מוגן | | ים-תיכוני |
| 3 | אסתר מרצעני | מצוי | | | | אמריקני |
| 4 | ארכובית שבטבטית | נפוץ | | | | ים-תיכוני - אירנו-טורני |
| 5 | בוצין מפורץ | נפוץ | | | | ים-תיכוני - אירנו-טורני |
| 6 | חילף החוֹלות | תדיר | | | | סודני |
| 7 | טיון דביק | נפוץ | | | | ים-תיכוני |
| 8 | לחך אזמלני | מצוי | | | | אירו-סיבירי - ים-תיכוני - אירנו-טורני |
| 9 | סולנום זיתני | מצוי | | | | אמריקני |
| 10 | עולש מצוי | נפוץ | | | | ים-תיכוני - אירנו-טורני |
| 11 | פטל קדוש | מצוי | | | | ים-תיכוני - אירנו-טורני |
| 12 | פרע מסולסל | נפוץ | | | | ים-תיכוני - אירנו-טורני |
| 13 | ציפורן נקוד | מצוי | | | | ים-תיכוני |
| 14 | שיטה כחלחלה | נפוץ | | | | אוסטרלי |
| 15 | שעורת התבור | נפוץ | | | | ים-תיכוני - אירנו-טורני |

# סקר טבע עירוני - פרדס חנה כרכור

## נווה אבות

**אתר מספר 8**

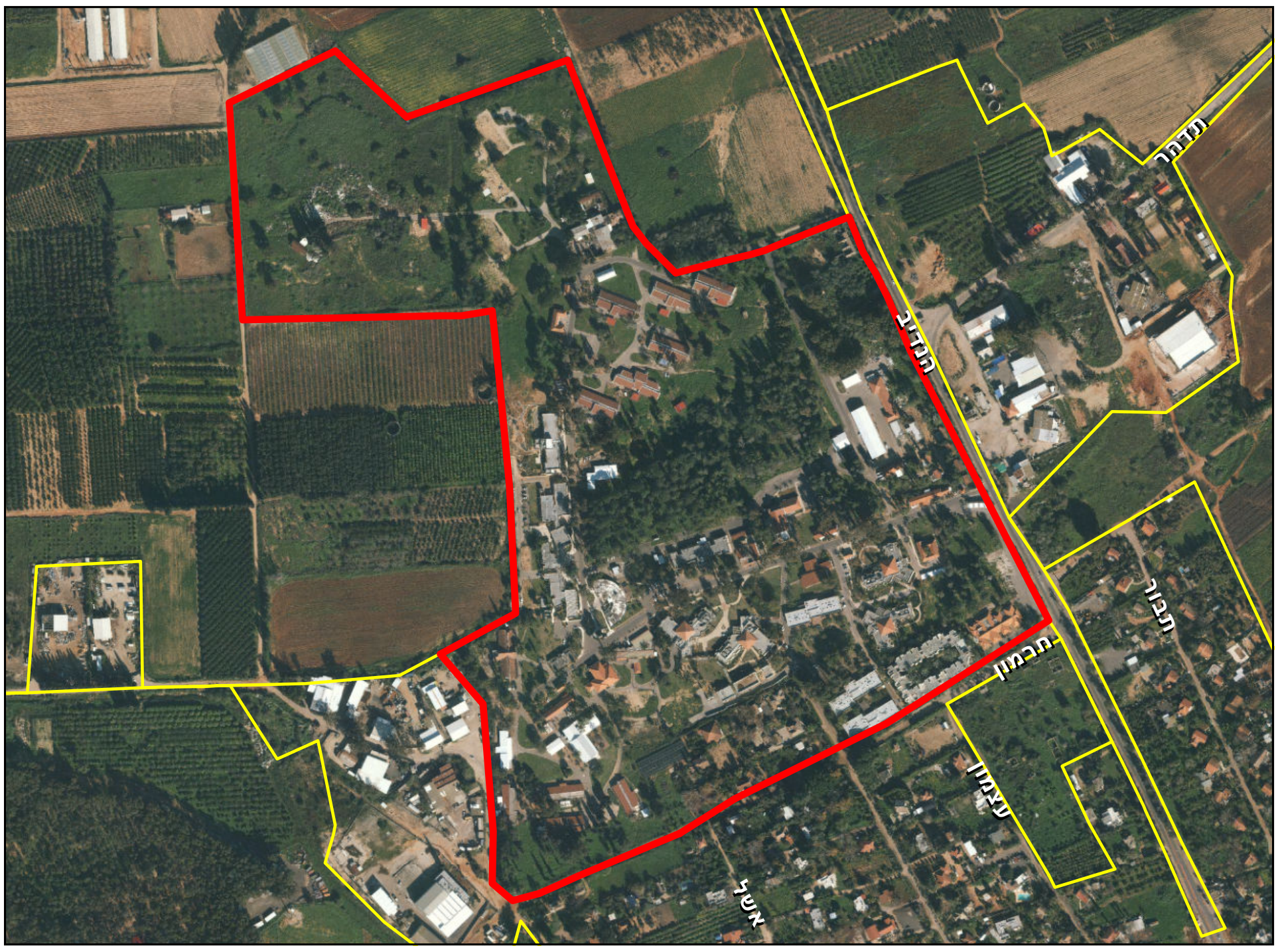


## מידע כללי:

**שטח:** 356 דונם

**גבולות:** האתר הוא מוסד גריאטרי, גבולות האתר חופפים לגבולות המוסד. מצפון: פוליגון 4. ממזרח: דרך הנדיב (כביש 652). מדרום: רחוב חרמון. ממערב: פוליגון 4.

**נגישות:** כניסה מכביש 652. השטח משמש כמוסד גריאטרי הסגור לקהל הרחב.

## טופוגרפיה:

אזור גבעות חמרה.

## מוסדות חינוך / תרבות:

המתחם כולו הוא מוסד גריאטרי.

## תשתיות קליטת קהל:

מתחם מוסדי המותאם לקשישים.

## תיאור ממצאים כללי:

מוסד גריאטרי מהגדולים בארץ. חלק מהשטח בנוי ובחלקים אחרים יש חורשות נטועות וגינון. בצפון-מערב השטח נמצא שטח מעזבה.

## מפגעים:

לא זוהו מפגעים מיוחדים בשטח.

## מקורות מידע נוספים:

אין מידע

החברה להגנת הטבע
היחידה לסקרי טבע עירוני

מועצה מקומית פרדס חנה-כרכור
מעבר טוב קורה במושבה

# סקר טבע עירוני - פרדס חנה כרכור

## נווה אבות

**אתר מספר 8**

### יעודי קרקע לפי תכנית המתאר של פרדס חנה-כרכור

רוב מוחלט של השטח - ייעוד ל"מבנים ומוסדות ציבור". חלק קטן בדרום השטח מיועד למגורים.

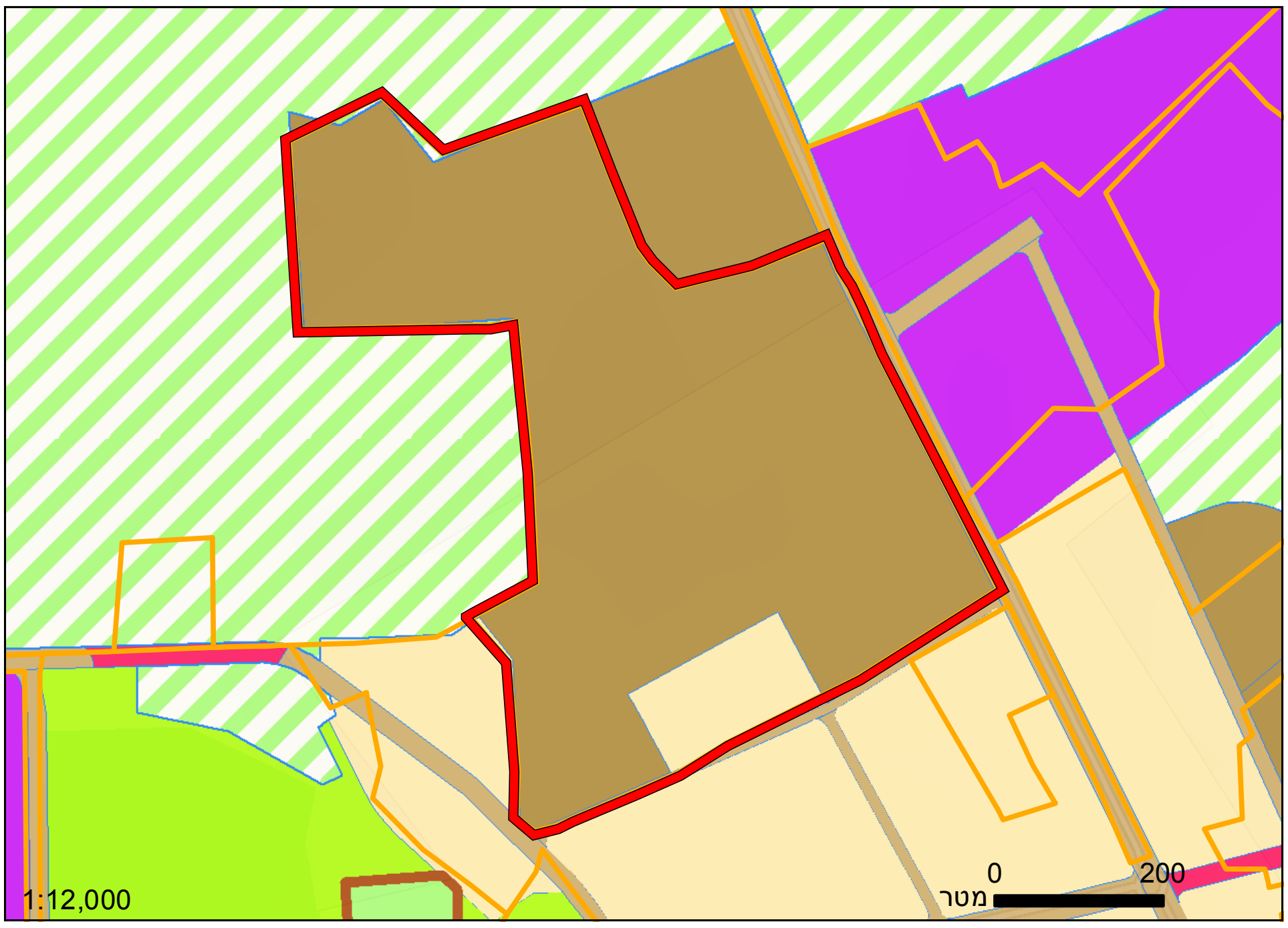


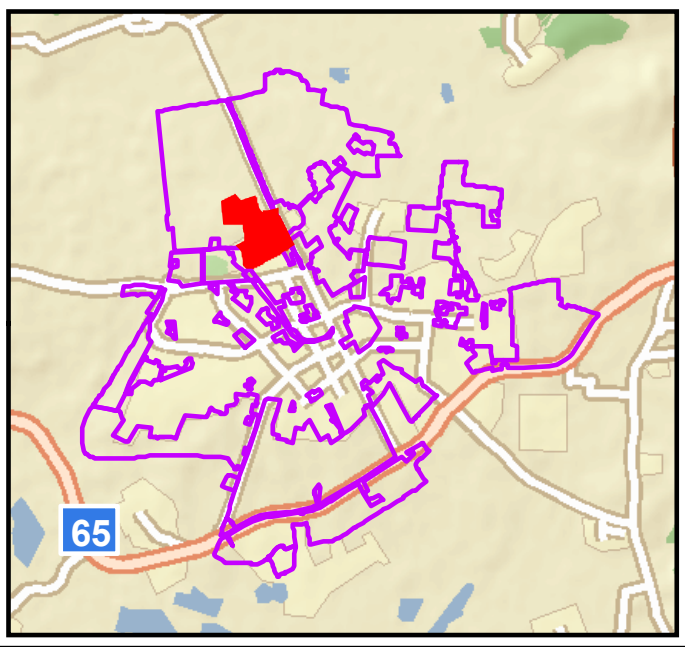


| | | |
|---|---|---|
| מגורים | דרך מאושרת | תעסוקה |
| קרקע חקלאית | ספורט ונופש | מבנים ומוסדות ציבור |
| שטח ציבורי פתוח | דרך מוצעת | |

### צומח:

שילוב של חורשות נטועות (בעיקר אורנים) וגינון. כתמים של צמחיית בר כולל בצל האורנים - למשל חילף החולות.מעט גיאופיטים - חצב מצוי.

### מיני דגל:

אלת המסטיק, חצב מצוי, זעזועית גדולה

### מינים אדומים:

התקבל דיווח על אוכלוסיית נרקיס סתווי, אך זו לא אותרה בסיור בשטח.

### בעלי חיים:

החורשות הגדולות שבשטח מהוות כנראה בית גידול טוב למגוון מיני ציפורים ולקיפודים. במתחם יש בריכות נוי המשמשות כאתר רבייה לאילניות ואולי גם לצפרדעים.

### מיני דגל:

אין תיעוד.

### המלצות:

ביצוע סקר פרטני במתחם בדגש על עונת האביב ושימור החורשות הנטועות. סקירה סתווית בנובמבר 2013 לא זיהתה פריחת נרקיס סתווי, אך ייתכן שהוא שרד בשטח.

# סקר טבע עירוני - פרדס חנה כרכור

## נווה אבות

אתר מספר 8

כתם חילף החולות

ריכוז קנים בשטחי נווה אבות

חורשת אורנים במרכז המתחם



ראשן אילנית

זעזועית גדולה (לאחר הפצה)

# סקר טבע עירוני - פרדס חנה כרכור

# נווה אבות

8

| | ממצאים | פירוט |
|---|---|---|
| 1 | אלון התבור | שני אלוני התבור בגובה 3 מ'. |
| 2 | אתר פריחה | תורמוס א"י . |
| 3 | אתר פריחה | ריכוז חצב מצוי,  מעט לשון-שור מגובבת. |
| 4 | אתר פריחה | כתם חילף החולות וריכוז חצבים (כ- 50 פרטים, רק 7 שרביטי פריחה). |
| 5 | אתר פריחה | חורשת אורנים מרשימה, תורמוס צר עלים. |
| 6 | צמח נדיר או ייחודי | מספר שיחי אלת המסטיק. |
| 7 | צמח נדיר או ייחודי | שיחי אלת המסטיק. |
| 8 | אתר פריחה | ריכוז עשרות חצבים בשטח פרטי צמוד לדרך. |
| 9 | אלון התבור | אלון התבור. |

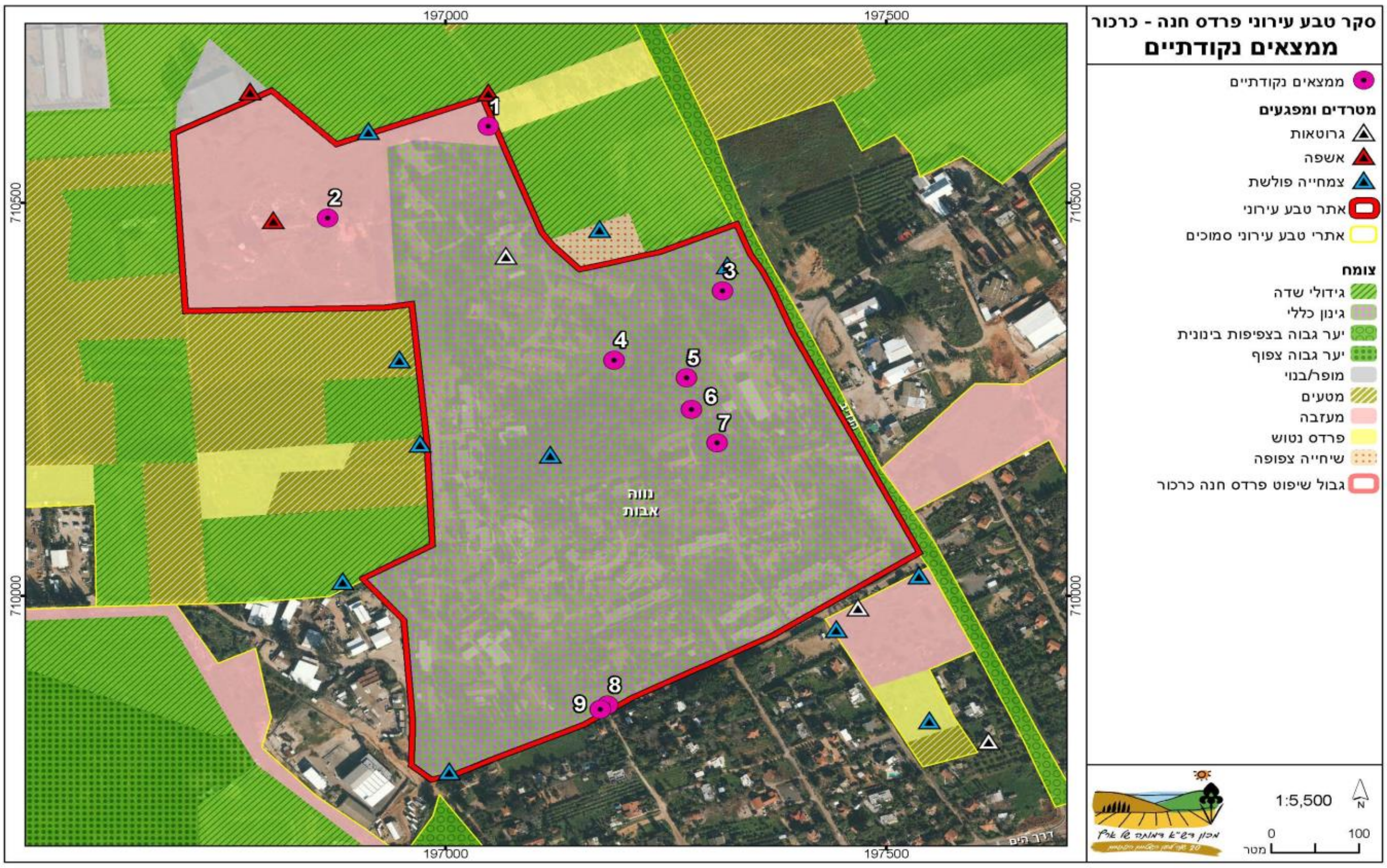

# סקר טבע עירוני - פרדס חנה כרכור

## נווה אבות

מספר אתר:

**8**

| רשימת בעלי החיים שנצפו באתר | | |
|---|---|---|
| **שם המין** | **סיכון אזורי (לפי הספר האדום)** | **מידע נוסף** |
| **חרקים** | | |
| נמלת הקציר | | |

# סקר טבע עירוני - פרדס חנה כרכור

## נווה אבות

**מספר אתר:**
**8**

### רשימת מיני צומח

| | שם הצמח | שכיחות | אנדמיות | מוגן | אדום / נדיר | תפוצה פיטוגיאוגרפית |
|---|---|---|---|---|---|---|
| 1 | אורן ירושלים | תדיר | | מוגן | | ים-תיכוני |
| 2 | אלת המסטיק | נפוץ | | | | ים-תיכוני |
| 3 | אספסת מצויה | נפוץ | | | | אירו-סיבירי - ים-תיכוני - אירנו-טורני |
| 4 | אספרג ארוך-עלים | מצוי | | | | ים-תיכוני - סהרו-ערבי |
| 5 | ארכובית שבטבטית | נפוץ | | | | ים-תיכוני - אירנו-טורני |
| 6 | דרדר הקורים | נפוץ | חופי ישראל וסיני | | | ים-תיכוני |
| 7 | זנב-ארנבת ביצני | מצוי | | | | ים-תיכוני |
| 8 | זעזועית גדולה | מצוי | | | | ים-תיכוני |
| 9 | חילף החולות | תדיר | | | | סודני |
| 10 | חלבלוב החוף | תדיר | | | | ים-תיכוני |
| 11 | חמציץ נטוי | מצוי | | | | רב-אזורי - טרופי |
| 12 | חצב מצוי | נפוץ | | מוגן | | ים-תיכוני |
| 13 | טיונית החולות | מצוי | | | | אמריקני |
| 14 | יבלית מצויה | נפוץ | | | | רב-אזורי - טרופי |
| 15 | ירבוז מבריק | נדיר למדי | | | | טרופי |
| 16 | לועית קטנה | מצוי | | | | ים-תיכוני |
| 17 | סיסם הודי | תדיר | | | אדום | טרופי |
| 18 | פטל קדוש | מצוי | | | | ים-תיכוני - אירנו-טורני |
| 19 | שיטה כחלחלה | נפוץ | | | | אוסטרלי |

החברה להגנת הטבע
היחידה לסקרי טבע עירוני

BERACHA

מועצה מקומית
פרדס חנה-כרכור
משהו טוב קורה במושבה

# סקר טבע עירוני - פרדס חנה כרכור

## אנדרטת הנח"ל

**אתר מספר 9**

## מידע כללי:

**שטח:** 196.6 דונם

**גבולות:** מצפון: פוליגון 4. ממזרח: רחוב האורנים. מדרום: דרך הים (כביש 651). ממערב: דרך הרכבת.

**נגישות:** כניסה מדרך הרכבת. השטח נסגר לפרקים לציבור הרחב בשל פעילויות מאורגנות במתחם. לחלקים הלא מגודרים של המתחם ניתן לגשת מרחוב האורנים.

## טופוגרפיה:

שטח מישורי, בגבולו הצפוני והמזרחי עובר ערוץ הוואדי.

## מוסדות חינוך / תרבות:

המתחם משמש לפעילות תנועות נוער.

## תשתיות קליטת קהל:

אתר הנצחה חילי כולל חנייה, פינות צל ואנדרטת זיכרון. החורשה משמשת לפעילות תנועות נוער.

## תיאור ממצאים כללי:

חורשת אקליפטוסים גדולה המשמשת כאתר לפעילות תנועות נוער, ובתוכה אנדרטה ומגדל תצפית. הפוליגון כולל גם שטח קטן של פרדס בצפון ומגרשי ספורט במזרח.

## מפגעים:

דריכה אינטנסיבית מקשה על קיום צמחייה עשבונית. פוטנציאל להשתלטות חמציצים.

## מקורות מידע נוספים:

שמידע, פולק, פרגמן-ספיר. הספר האדום, צמחים בסכנת הכחדה בישראל, כרך ב' (ערך: לשון-אפעה קטנה).

החברה להגנת הטבע
היחידה לסקרי טבע עירוני

מועצה מקומית
פרדס חנה-כרכור
מקום טוב להיות במושבה

# סקר טבע עירוני - פרדס חנה כרכור

## אנדרטת הנח"ל

**אתר מספר 9**

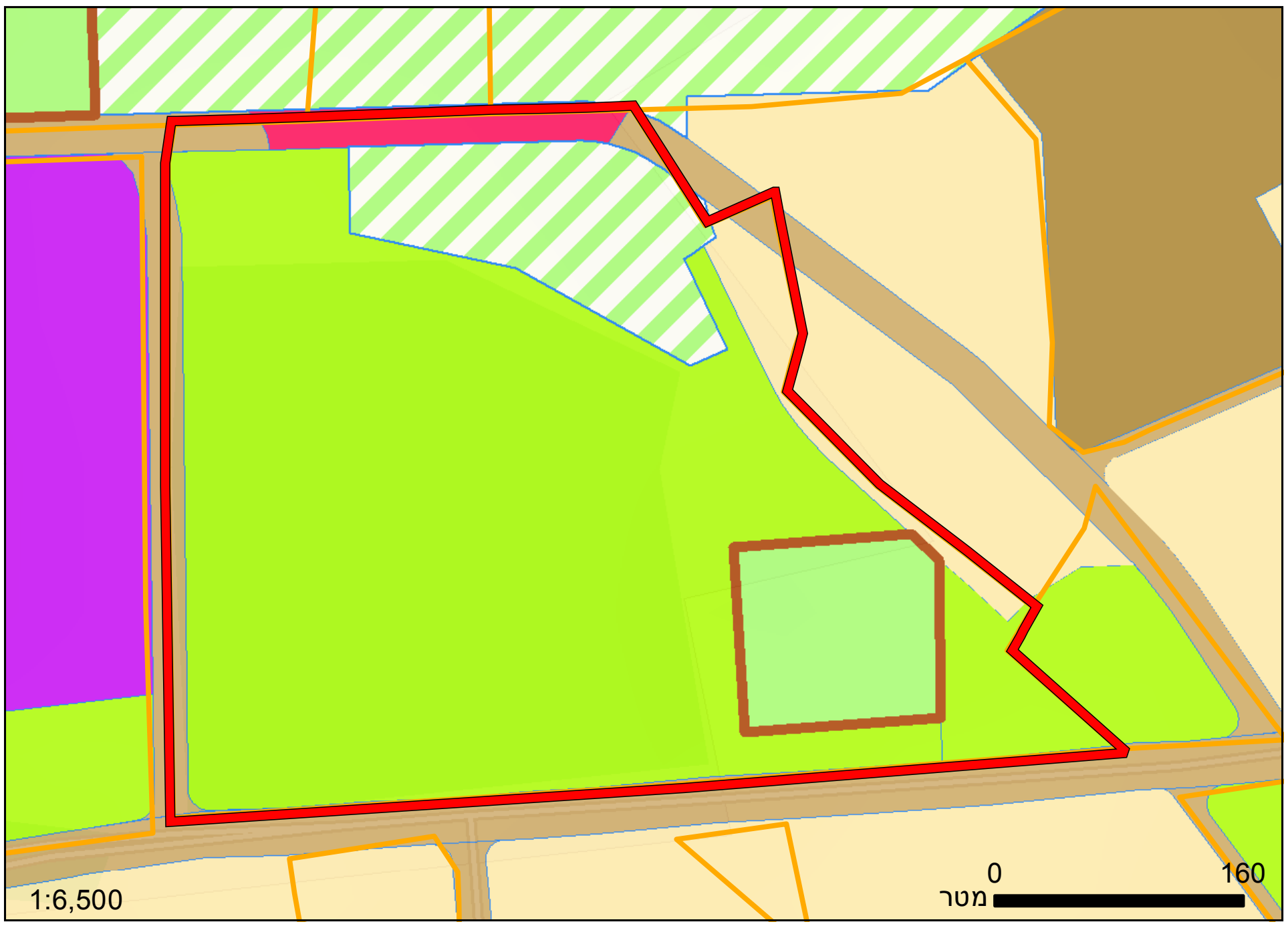


### יעודי קרקע לפי תכנית המתאר של פרדס חנה-כרכור

מרבית השטח מוגדרת כשטח ציבורי פתוח, עם תאי שטח קטנים המיועדים לחקלאות או לספורט ונופש. בשוליים הצפוניים והמזרחיים - דרך מוצעת (קיימת בפועל), דרך מאושרת ומגורים.

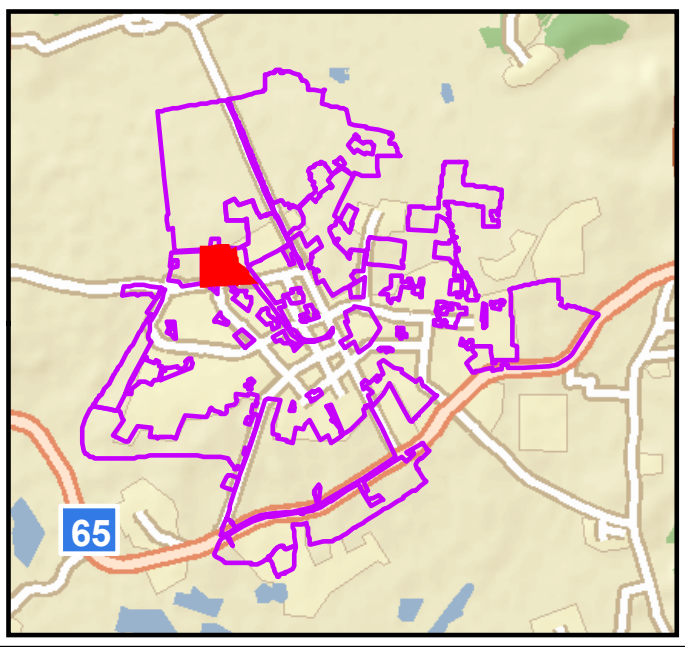


| | | |
|---|---|---|
| מגורים | דרך מאושרת | תעסוקה |
| קרקע חקלאית | ספורט ונופש | מבנים ומוסדות ציבור |
| שטח ציבורי פתוח | דרך מוצעת | |

### צומח:

השטח נבחן בחודשי הסתיו ונמצא כי סובל מלחץ דריכה כבד, ללא צמחייה עשבונית בצל האקליפטוסים. עם זאת כדאי לבדוק שוב באביב.

### מיני דגל:

השטח נסקר בקיץ ונמצא כי הוא סובל מלחץ דריכה כבד. ספק אם שרדה בו צמחייה טבעית בהיקף משמעותי.

### מינים אדומים:

בקרבת מקום תועד בספר האדום השרך לשון-אפעה קטנה.

### בעלי חיים:

החורשה מהווה בית גידול פוטנציאלי למגוון מיני ציפורים. במגדל התצפית מושבת קינון של יונים, פעילות חולד במדשאות.

### מיני דגל:

לא זוהו מיני דגל פוטנציאליים.

### המלצות:

לאור ממצאים בפוליגונים אחרים, ראוי לבצע סקירה מפורטת במתחם זה באביב. כדאי לשים דגש על איתור לשון-אפעה קטנה שתועדה בעבר בקרבת מקום.

החברה להגנת הטבע
היחידה לסקרי טבע עירוני

BERACHA

מועצה מקומית
פרדס חנה-כרכור

# סקר טבע עירוני - פרדס חנה כרכור

## אנדרטת הנח"ל

**אתר מספר 9**

תצפית מאנדרטת הנח"ל

שטח חקלאי ממזרח לאנדרטת הנח"ל

אנדרטת הנח"ל - מגדל התצפית

חורשת הנח"ל

תלוליות חולד

# סקר טבע עירוני - פרדס חנה כרכור

# אנדרטת הנח"ל

9

| | ממצאים | פירוט |
|---|---|---|
| 1 | נקודת עניין אחרת | קידוח מגודר של השירות ההידרולוגי. |
| 2 | אלון התבור | עץ נמוך ומשתרע של אלון התבור. |
| 3 | חקלאות מסורתית | עץ שקד מצוי בגובה 3.5 מ'. |
| 4 | ריכוז זוחלים | מבנה לבנים בגובה 1.5 מ'. פוטנציאל לפעילות חרדונים. |

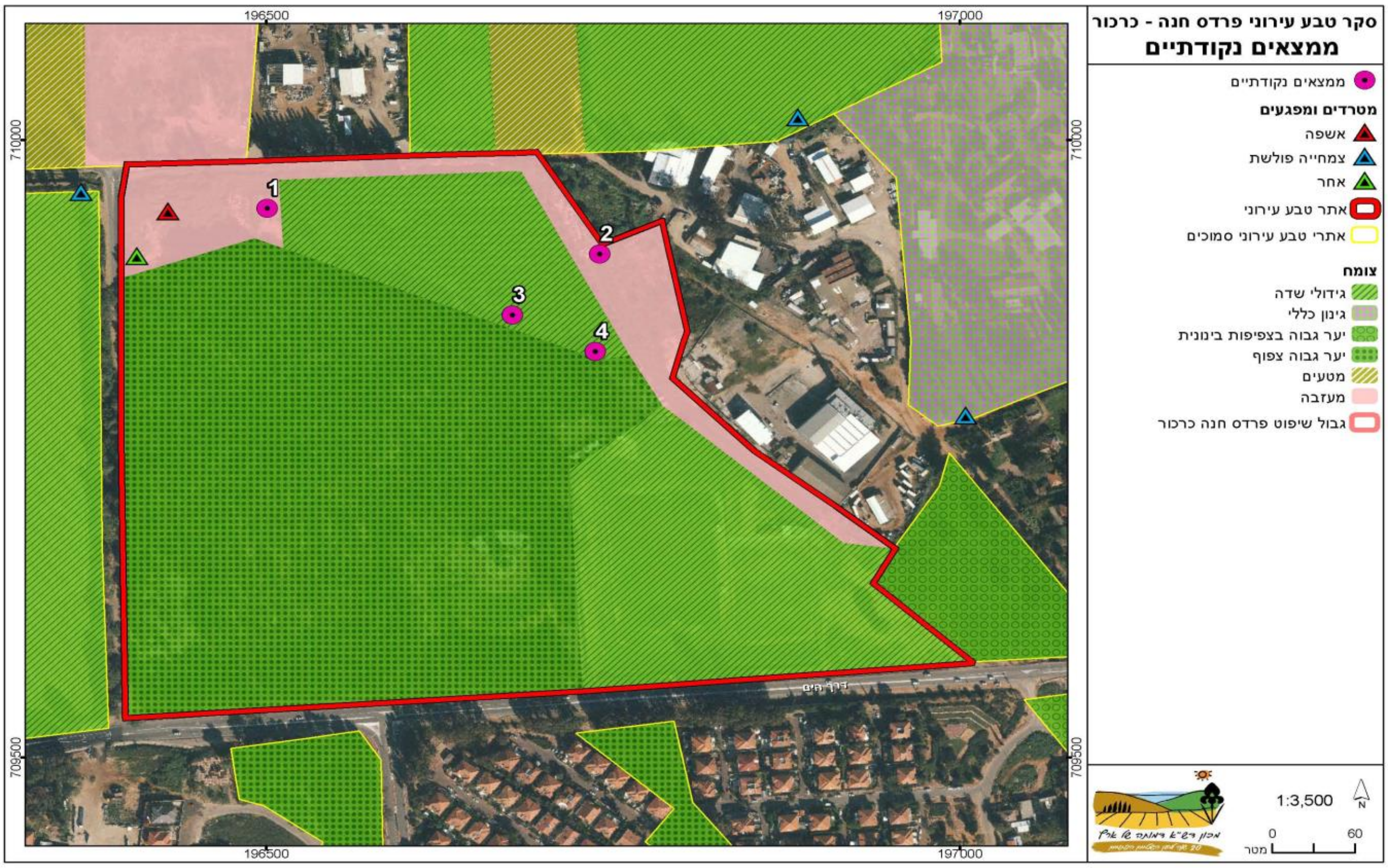

# סקר טבע עירוני - פרדס חנה כרכור

# אנדרטת הנח"ל

מספר אתר:
9

| רשימת בעלי החיים שנצפו באתר | | |
|---|---|---|
| שם המין | סיכון אזורי (לפי הספר האדום) | מידע נוסף |
| **יונקים** | | |
| חולד ישראלי | | |

# סקר טבע עירוני - פרדס חנה כרכור

# אנדרטת הנח"ל

מספר אתר:
9

## רשימת מיני צומח

| | שם הצמח | שכיחות | אנדמיות | מוגן | אדום / נדיר | תפוצה פיטוגיאוגרפית |
|---|---|---|---|---|---|---|
| 1 | איילנתה בלוטית | תדיר | | | | טרופי |
| 2 | אלון התבור | מצוי | | מוגן | | ים-תיכוני |
| 3 | מלחית אשלגנית | מצוי | | | | רב-אזורי - טרופי |
| 4 | שקד מצוי | מצוי | | מוגן | | ים-תיכוני - אירנו-טורני |

# סקר טבע עירוני - פרדס חנה כרכור

## מערבית לאנדרטת הנח"ל

**אתר מספר 10**

## מידע כללי:

**שטח:** 178 דונם

**גבולות:** מצפון: פוליגון 4 (המשך דרך הרכבת). ממזרח: דרך הרכבת. מדרום: דרך הים (כביש 651). ממערב: מסילת הרכבת.

**נגישות:** הגישה לשטח היא מרחוב דרך הרכבת.

## טופוגרפיה:

שטח מישורי, בגבולו הצפוני והמערבי עובר ערוץ הוואדי .

## מוסדות חינוך / תרבות:

אין מוסדות חינוך באזור.

## תשתיות קליטת קהל:

אין בשטח זה תשתיות קליטת קהל, ניתן להסתייע בחניוני אנדרטת הנח"ל והרכבת הסמוכים.

## תיאור ממצאים כללי:

שטח חקלאי אינטנסיבי הכולל גידולי שדה ומטעים. בחלקו המערבי נמצא מתחם חממות שהוצא מגבולות אתר הטבע.

## מפגעים:

חקלאות אינטנסיבית.

## מקורות מידע נוספים:

אין מידע

# סקר טבע עירוני - פרדס חנה כרכור

## מערבית לאנדרטת הנח"ל

אתר מספר 10

### יעודי קרקע לפי תכנית המתאר של פרדס חנה-כרכור

כמעט כל השטח מיועד לתעסוקה, עם פס בדרום המיועד לשטח ציבורי פתוח. בשוליים המערביים - דרך מוצעת ורצועת מסילה (אין סימון לערוץ הוואדי).

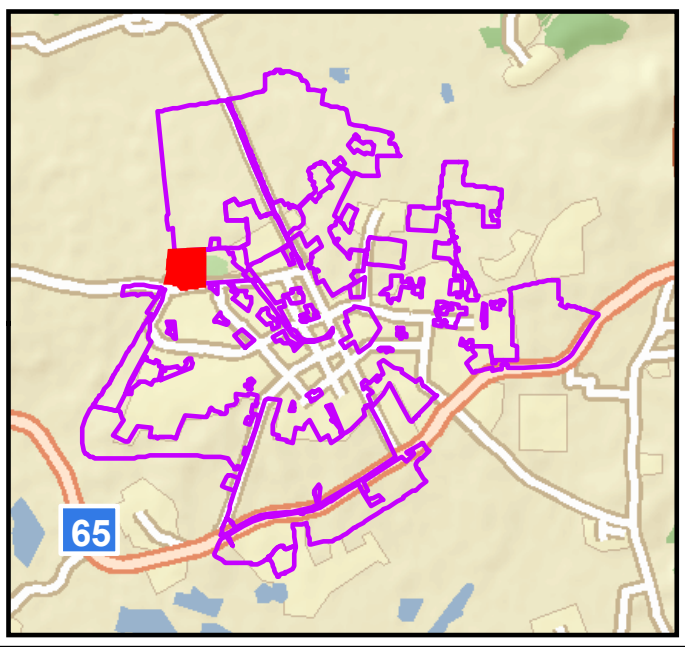


מגורים
דרך מאושרת
דרך מוצעת
קרקע חקלאית
ספורט ונופש
תעסוקה
שטח ציבורי פתוח
מסילת ברזל מאושרת

### צומח:

שטח חקלאי אינטנסיבי כמעט ללא צמחייה טבעית. אלוני התבור בודדים.

| מיני דגל: | מינים אדומים: |
| --- | --- |
| השטח מעובד באינטנסיביות. פרט לאלוני התבור בודדים, נראה כי אין בו מיני צומח ייחודיים. | אין |

| בעלי חיים: | מיני דגל: |
| --- | --- |
| אין תיעוד. סביר כי השטח מקיים מגוון מיני בע"ח דומה לפוליגון 4 (צפון-מערב). | אין תיעוד. |

### המלצות:

שמירה על אפיק הנחל ורצועת חיץ סביבו תוך שיקום הערוץ (העובר בתעלה מדופנת לצד מסילת הרכבה).

# סקר טבע עירוני - פרדס חנה כרכור

## מערבית לאנדרטת הנח"ל

אתר מספר 10

מראה כללי

פירות דלעת-הנחש

מראה כללי

אלון התבור

שיטת המשוכות

# סקר טבע עירוני - פרדס חנה כרכור

# מערבית לאנדרטת הנח"ל



| | ממצאים | פירוט |
|---|---|---|
| 1 | אלון התבור | אלון התבור בגובה כ- 5 מ'. |
| 2 | אלון התבור | עץ אלון התבור. |

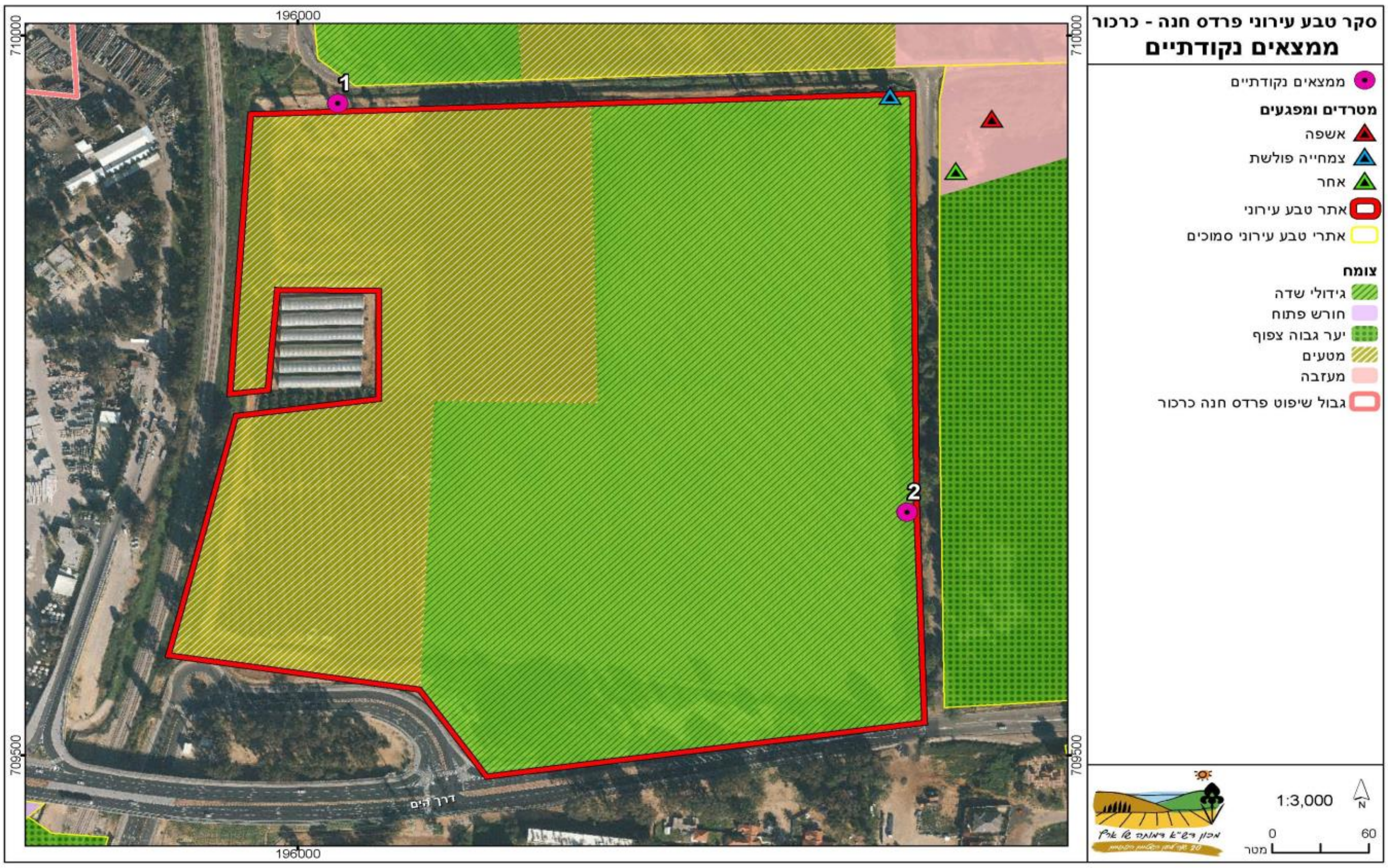

# סקר טבע עירוני - פרדס חנה כרכור

# מערבית לאנדרטת הנח"ל

מספר אתר:

**10**

| רשימת בעלי החיים שנצפו באתר | | |
|---|---|---|
| **שם המין** | **סיכון אזורי (לפי הספר האדום)** | **מידע נוסף** |
| **עופות** | | |
| עורב אפור | לא בסיכון | |
| פשוש | לא בסיכון | |
| צופית | לא בסיכון | |

סקר טבע עירוני - פרדס חנה כרכור

# חולות קיסריה

אתר מספר 11

## מידע כללי:

**שטח:** 582 דונם

**גבולות:** צפון: כביש 651. מזרח: מסילת הרכבת. דרום: רחוב האשל. מערב: אזור התעשייה.

**נגישות:** גישה מרחוב האשל. מגרש כורכר בגבול המערבי של השטח.

## טופוגרפיה:

שטח מישורי.

## מוסדות חינוך / תרבות:

אין מוסדות חינוך באזור.

## תשתיות קליטת קהל:

חנייה ברחוב הסמוך.

## תיאור ממצאים כללי:

שטח חולות המכוסה בשיחייה. חלקו המזרחי מופר.

## מפגעים:

מרבית השטח שמור יחסית, אולם בידודו הגיאוגרפי פוגע באפשרות קיום ארוך טווח של בעלי חיים, ומגדיל לחץ של חדירת מינים מלווי אדם ומינים פולשים. החלק המזרחי מופר עם ריכוז צמחייה פולשת.

## מקורות מידע נוספים:

אין מידע

# סקר טבע עירוני - פרדס חנה כרכור

## חולות קיסריה

**אתר מספר 11**

### יעודי קרקע לפי תכנית המתאר של פרדס חנה-כרכור

השטח כולו מיועד לתעסוקה. פס זניח מיועד לשטח ציבורי פתוח בדופן המזרחית של האתר.

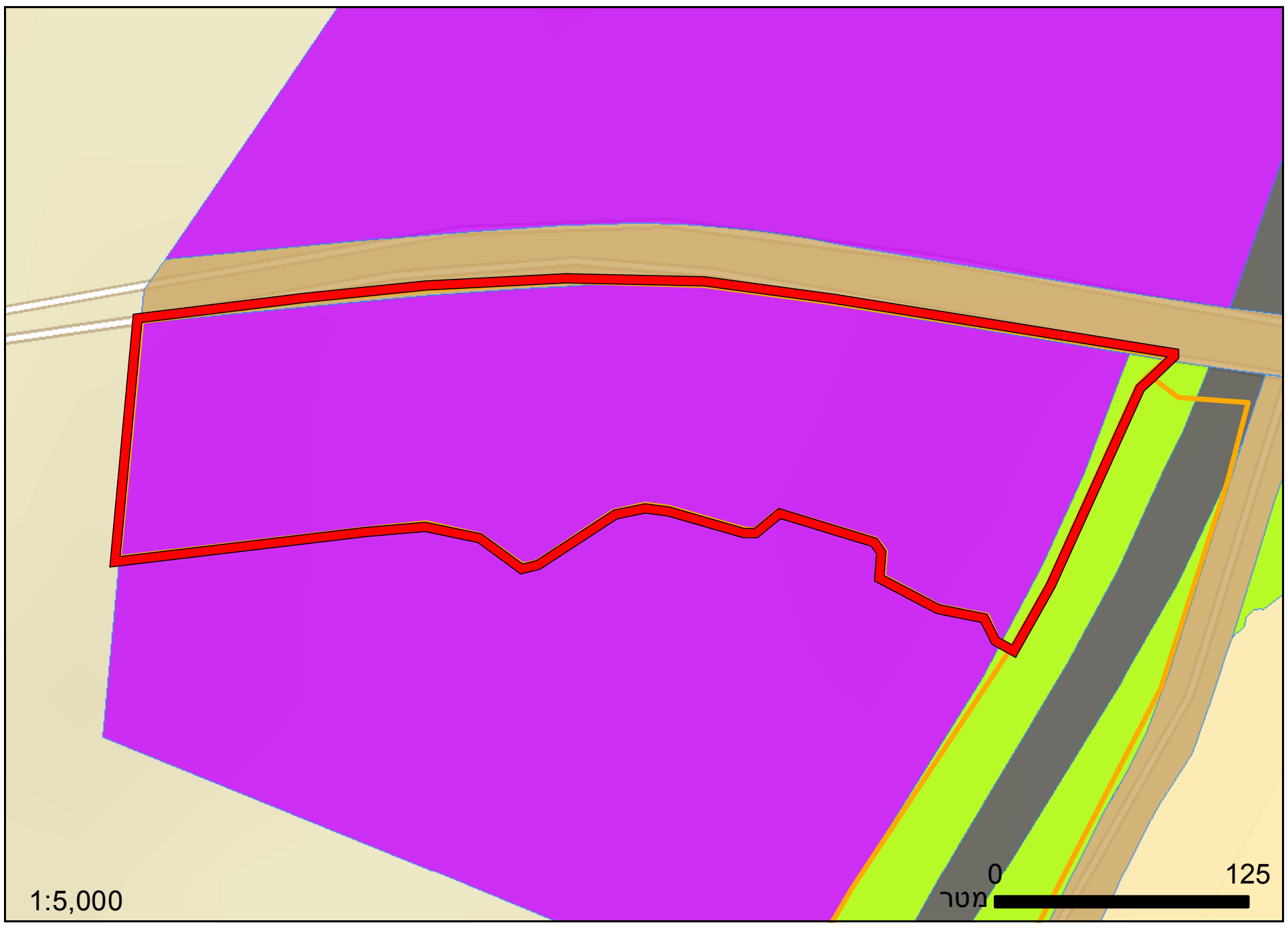


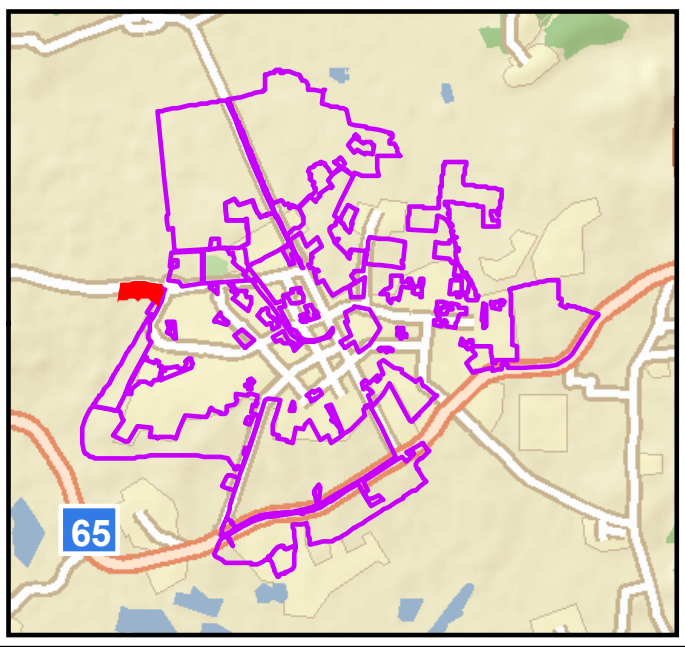


מגורים | דרך מאושרת | תעסוקה

שטח ציבורי פתוח | מסילת ברזל מאושרת

### צומח:

במערב השטח חברת רותם המדבר ושמשון סגלגל, ואילו במרכז יש רותם המדבר ולענה חד-זרעית. במזרח אזור מופר עם שיטה כחלחלה.

### מיני דגל:

רותם המדבר, לענה חד-זרעית ומגוון עשבוניים האופייניים לחולות.

### מינים אדומים:

לא זוהו מינים אדומים. קיים פוטנציאל לאיתור המין האדום מרסיה זעירה, שתועדה בחולות הסמוכים.

### בעלי חיים:

מגוון מיני זוחלים

### מיני דגל:

חנק משריץ, ישימונית מצויה - אתר יחיד בתחום שיפוט פח"כ.

### המלצות:

לשטח יש חשיבות בקנה מידה עירוני, אך לא בקנה מידה אזורי (קטן ומוקף לחלוטין בבינוי). עם זאת, ראוי לבחון פעולות הצלה של מיני חי וצומח לפני בנייה במתחם.

# סקר טבע עירוני - פרדס חנה כרכור

## חולות קיסריה

**אתר מספר 11**

מראה כללי

ציפורנית לא מזוהה

חזזיות על ענפי שיחים

עלקת חרוקה, פרטים יבשים

שיחיית רותם המדבר

# סקר טבע עירוני - פרדס חנה כרכור

# חולות קיסריה

11

| | ממצאים | פירוט |
|---|---|---|
| 1 | עץ עתיק או מרשים | עץ אשל בגובה כ- 5 מ' ולצידו שרביטן. |

סקר טבע עירוני - פרדס חנה כרכור

# חולות קיסריה

מספר אתר:

11

| רשימת בעלי החיים שנצפו באתר | | |
|---|---|---|
| **שם המין** | **סיכון אזורי (לפי הספר האדום)** | **מידע נוסף** |
| **זוחלים** | | |
| חנק משריץ | | |
| ישימונית מצויה | לא בסיכון | |
| שנונית השפלה | בסכנת הכחדה חמורה | |
| **חרקים** | | |
| חגב ב.מ. | | |
| נוטת שחורה | | |
| צרעה גרמנית | | |
| שפירית דרכים | | |
| **רכיכות** | | |
| דרחול השיח | | |

סקר טבע עירוני - פרדס חנה כרכור

# חולות קיסריה

**מספר אתר:**
**11**

## רשימת מיני צומח

| | שם הצמח | שכיחות | אנדמיות | מוגן | אדום / נדיר | תפוצה פיטוגיאוגרפית |
|---|---|---|---|---|---|---|
| 1 | אלית המפרק | תדיר | | | | ים-תיכוני |
| 2 | ארכובית שבטבטית | נפוץ | | | | ים-תיכוני - אירנו-טורני |
| 3 | ברומית מאוגדת | נפוץ | | | | ים-תיכוני |
| 4 | גדילן מצוי | נפוץ | | | | ים-תיכוני - אירנו-טורני |
| 5 | גומא מגובב | תדיר | | | | סהרו-ערבי |
| 6 | גזר החוף | נפוץ | | | | ים-תיכוני |
| 7 | גזרנית החוף | מצוי | | | | ים-תיכוני - סהרו-ערבי |
| 8 | דרדר הקורים | נפוץ | חופי ישראל וסיני | | | ים-תיכוני |
| 9 | חומעת ראש-הסוס | מצוי | | | | ים-תיכוני |
| 10 | חרצית עטורה | נפוץ | | | | ים-תיכוני |
| 11 | טיונית החולות | מצוי | | | | אמריקני |
| 12 | יבלית מצויה | נפוץ | | | | רב-אזורי - טרופי |
| 13 | לחך בלוטי | נפוץ | | | | ים-תיכוני - אירנו-טורני |
| 14 | לענה חד-זרעית | נפוץ | | | | סהרו-ערבי |
| 15 | מחטנית משובלת | מצוי | | | | סהרו-ערבי |
| 16 | מלענן החוף | תדיר | | | | סהרו-ערבי |
| 17 | נזרית חופית | תדיר | | | | סהרו-ערבי |
| 18 | עלקת חרוקה | מצוי | | | | ים-תיכוני - אירנו-טורני |
| 19 | פרסה רבת-תרמילים | תדיר | | | | ים-תיכוני |
| 20 | קורטם דק | נפוץ | | | | ים-תיכוני |
| 21 | קייצת קנדית | מצוי | | | | אמריקני |
| 22 | רגלת הגינה | מצוי | | | | רב-אזורי - טרופי |
| 23 | רותם המדבר | נפוץ | | מוגן | | סהרו-ערבי |
| 24 | שיטה כחלחלה | נפוץ | | | | אוסטרלי |
| 25 | שמשון סגלגל | מצוי | | | | סהרו-ערבי |
| 26 | תלתן ארץ-ישראלי | מצוי | חופי ישראל וסיני | | | ים-תיכוני |

B EהRכAרCבH A

# סקר טבע עירוני - פרדס חנה כרכור

## שדרות הציונות

**אתר מספר 12**

## מידע כללי:

| | |
|---|---|
| **שטח:** | 306 דונם |
| **גבולות:** | צפון: שטח בנוי. מזרח: שדרות הציונות. דרום: המשך רחוב סנונית. מערב: מסילת הרכבת. |
| **נגישות:** | מספר דרכי עפר משדרות הציונות. |

## טופוגרפיה:

אזור גבעות חמרה המשתפל לכיוון מערב. בשטח התבצעה כריית קרקע בעבר.

## מוסדות חינוך / תרבות:

בי"ס שילה, בי"ס שרת במרחק מאות מטרים מהאתר.

## תשתיות קליטת קהל:

דרכי עפר הנכנסות לשטח.

## תיאור ממצאים כללי:

אזור מעזבה הכולל חורשות נטועות עשירות בצמחייה טבעית. בחלק מהשטח נוצרה מחפורת מוצפת במי גשמים כתצאה מכריית קרקע.

## מפגעים:

מחפורת בדרום השטח. פסולת בניין באזור הגבול הדרומי. פוטנציאל להתפשטות חמציצים.

## מקורות מידע נוספים:

אין מידע

# סקר טבע עירוני - פרדס חנה כרכור

## שדרות הציונות

אתר מספר 12

### יעודי קרקע לפי תכנית המתאר של פרדס חנה-כרכור

מרבית השטח מוגדרת כשטח ציבורי פתוח, בדופן המערבית מסילת ברזל מאושרת. בחלק הדרומי - שטח ספורט ונופש, שטח מבנים ומוסדות ציבור ושטח למגורים.

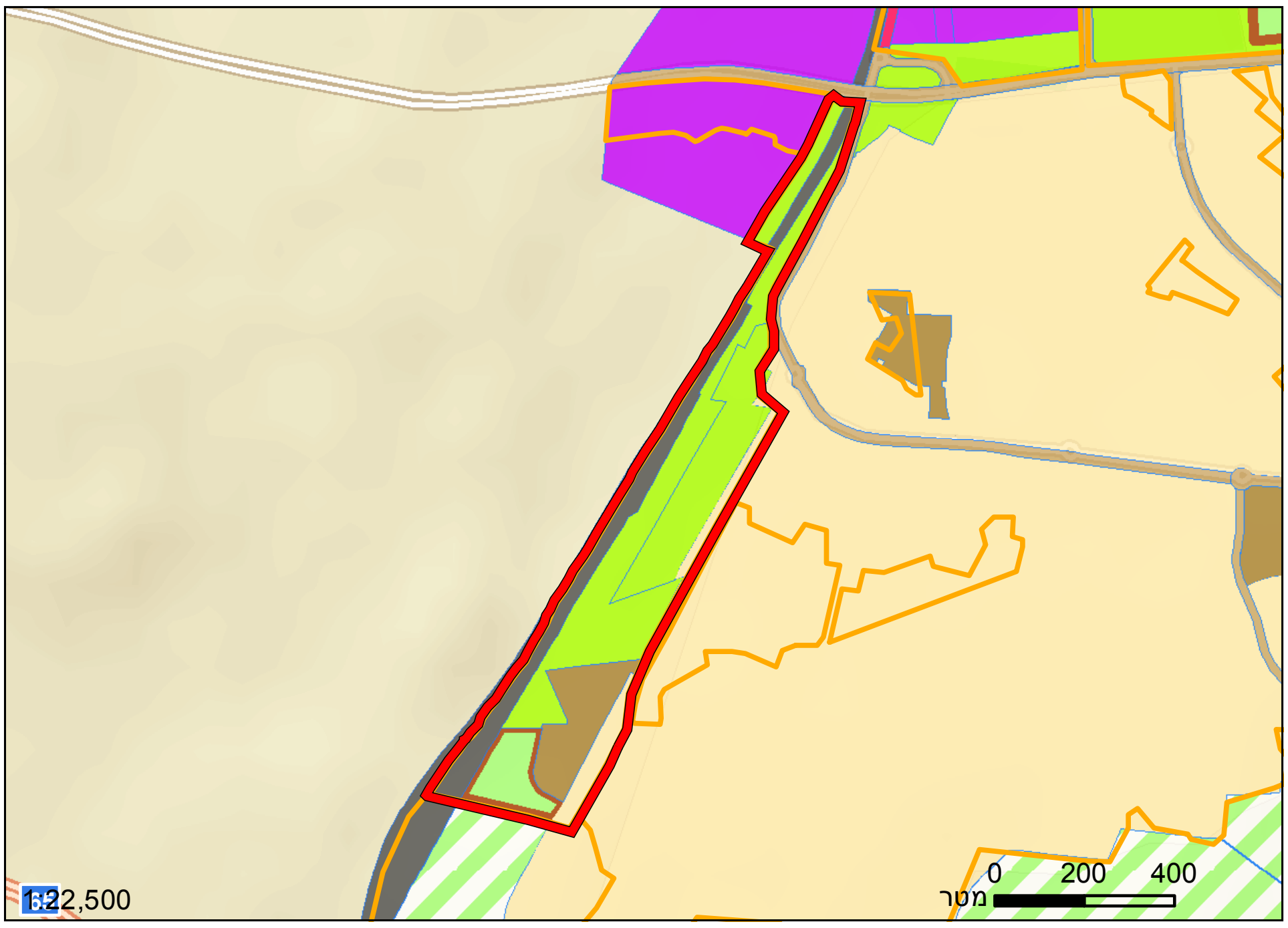


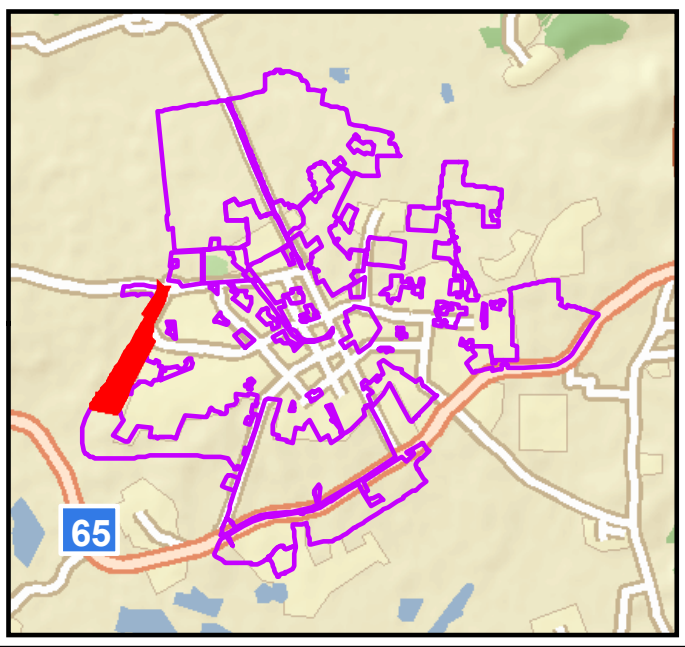


- מגורים
- דרך מאושרת
- דרך מוצעת
- קרקע חקלאית
- ספורט ונופש
- תעסוקה
- שטח ציבורי פתוח
- מסילת ברזל מאושרת
- מבנים ומוסדות ציבור

### צומח:

חורשות נטועות בצילן צמחייה עשבונית מגוונת כולל גיאופיטים (צבעוני ההרים, כלנית מצויה) ומינים נדירים (תורמוס צהוב).

### מיני דגל:

צבעוני ההרים, כלנית מצויה, תורמוס צהוב.

### מינים אדומים:

תורמוס צהוב

### בעלי חיים:

בשטח זה לא בוצעו סקרי בעלי חיים. סביר כי הוא מקיים חוחיות, קיפודים ומגוון זוחלים (נצפה צב-יבשה בסיור בשטח).

### מיני דגל:

צב-יבשה מצוי

### המלצות:

בשטח זוהו כמה מוקדים עם צמחייה ראויה לשימור. מומלץ לבצע סקירה מפורטת יותר כבסיס לתכנון המתחם, וכן להציב מצלמת מעקב לפעילות יונקים.

# סקר טבע עירוני - פרדס חנה כרכור

## שדרות הציונות

אתר מספר 12

מראה כללי

מראה כללי

תורמוס צהוב - צמח בסכנת הכחדה בישראל

ריכוז צבעונים

כחליל החומעה

# סקר טבע עירוני - פרדס חנה כרכור

## שדרות הציונות

12

| | ממצאים | פירוט |
|---|---|---|
| 1 | אתר פריחה | מעט כלניות, חצב. |
| 2 | אלון התבור | שלושה עצי אלון תבור, מעט קנה מצוי. |
| 3 | אלון התבור | ארבעה עצי אלון תבור. |
| 4 | אתר פריחה | תורמוס צר-עלים. |
| 5 | אתר פריחה | משטחי כלניות ופרטים של חצב מצוי. |
| 6 | צמח נדיר או ייחודי | ריכוז גדול של צמחייה עשבונית (זקנן שעיר), פוטנציאל למינים מעניינים. |
| 7 | אתר פריחה | כלנית מצויה - מספר פרטים. |
| 8 | אלון התבור | שני אלוני התבור, לא מרשימים. |
| 9 | עץ עתיק או מרשים | חורשת אקליפטוס מרשימה. |
| 10 | אתר פריחה | ריכוז קטן של צבעונים (16 פרטים). |
| 11 | נקודת עניין אחרת | באר ישנה (?). |
| 12 | אתר פריחה | ריכוז חצבים. |
| 13 | מקור מים עונתי | הקוות מי גשמים גדולה. |
| 14 | עץ עתיק או מרשים | אלון התבור דו-גזעי בגובה כ- 5 מ'. |
| 15 | אתר פריחה | ריכוז פריחה - תורמוס א"י. |
| 16 | אתר פריחה | מעט חצבים. |
| 17 | עץ עתיק או מרשים | אשל בגובה כ- 5 מ', שפתן מצוי. |
| 18 | אתר פריחה | כתם חולי ובו שום ת"א, חומעה עטויה ועוד. |
| 19 | אתר פריחה | כתם פריחה של מספר מיני תלתן. |

| ממצאים | פירוט |
|---|---|

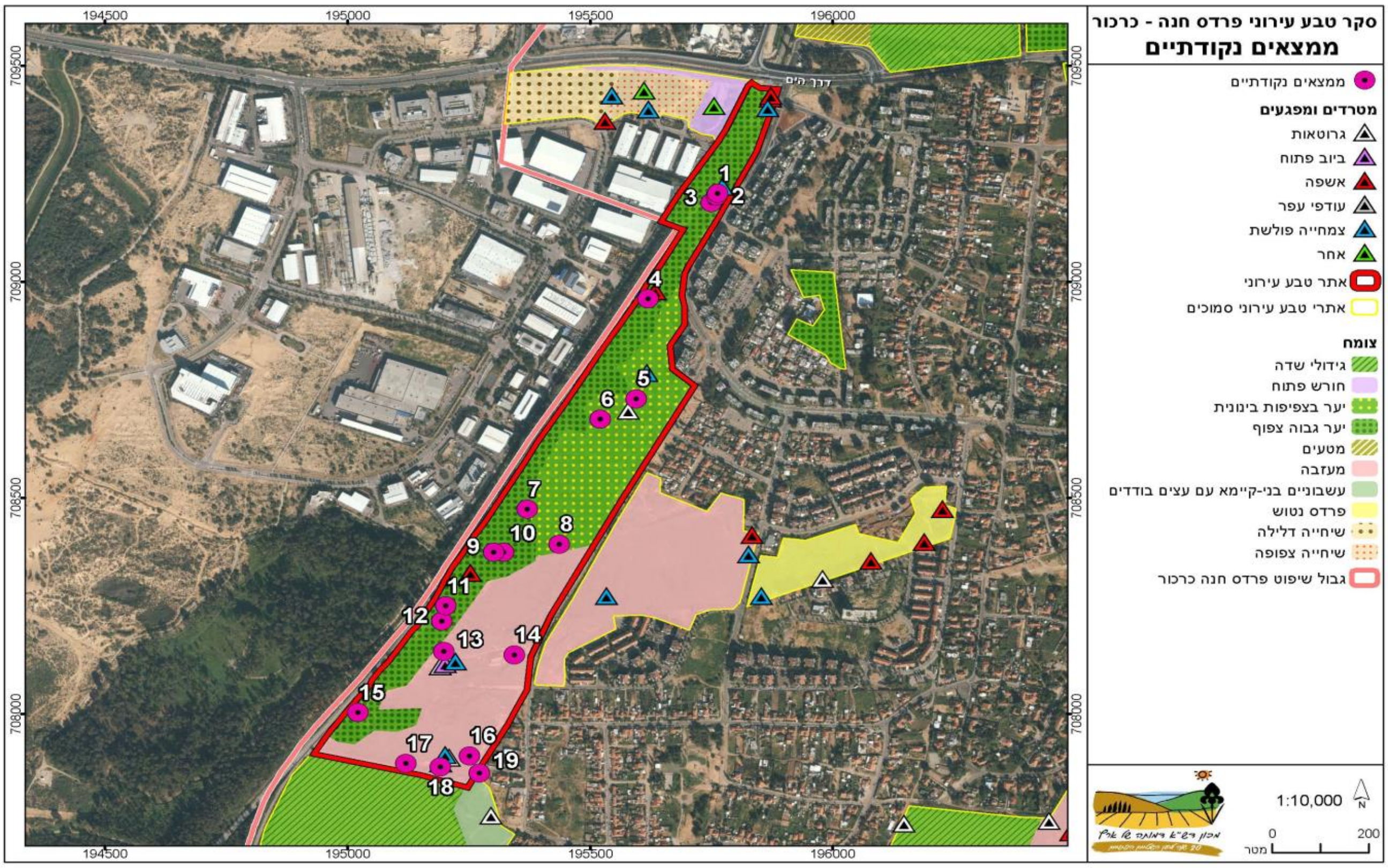

# סקר טבע עירוני - פרדס חנה כרכור

# שדרות הציונות

מספר אתר:
**12**

| רשימת בעלי החיים שנצפו באתר | | |
|---|---|---|
| **שם המין** | **סיכון אזורי (לפי הספר האדום)** | **מידע נוסף** |
| **זוחלים** | | |
| צב-יבשה מצוי | עתידו בסכנה | |
| **חרקים** | | |
| לבנין הצנון | | |
| לבנין הרכפה | | |
| לבנין ירוק-פסים | | |
| נימפית החורשף | | |
| צרעה גרמנית | | |
| **עופות** | | |
| בולבול | לא בסיכון | |
| בזבוז אירופי | חסר מידע | |
| גבתון עפרוני | לא בסיכון | |
| דוכיפת | בסיכון נמוך | |
| דרור הבית | לא בסיכון | |
| חוחית | בסיכון נמוך | |
| ירגזי מצוי | לא בסיכון | |
| כחול חזה | | |
| סבכי שחור כיפה | חסר מידע | |
| סבכי שחור ראש | לא בסיכון | |
| סיקסק | לא בסיכון | |
| סנונית מערות | | |
| עורב אפור | לא בסיכון | |
| עורבני | לא בסיכון | |
| עפרוני מצויץ | בסיכון נמוך | |
| פשוש | לא בסיכון | |
| צופית | לא בסיכון | |
| שרקרק מצוי | | |
| תור מצוי | בסיכון נמוך | |
| **רכיכות** | | |
| דרחול השיח | | |

# סקר טבע עירוני - פרדס חנה כרכור

# שדרות הציונות

מספר אתר:
12

## רשימת מיני צומח

| | שם הצמח | שכיחות | אנדמיות | מוגן | אדום / נדיר | תפוצה פיטוגיאוגרפית |
|---|---|---|---|---|---|---|
| 1 | אזנב מצוי | נפוץ | | | | ים-תיכוני - אירנו-טורני |
| 2 | אלון התבור | מצוי | | מוגן | | ים-תיכוני |
| 3 | אספרג ארוך-עלים | מצוי | | | | ים-תיכוני - סהרו-ערבי |
| 4 | ארכובית שבטבטית | נפוץ | | | | ים-תיכוני - אירנו-טורני |
| 5 | בן-חיטה ביצני | נפוץ | | | | ים-תיכוני |
| 6 | בקיה צרפתית | מצוי | | | | ים-תיכוני |
| 7 | בקיה שעירה | תדיר | | | | אירו-סיבירי - ים-תיכוני - אירנו-טורני |
| 8 | בקיה תרבותית | נפוץ | | | | ים-תיכוני |
| 9 | בקיית הכלאיים | מצוי | | | | ים-תיכוני |
| 10 | ברומית עקרה | מצוי | | | | ים-תיכוני - אירנו-טורני |
| 11 | ברומית שעירה | מצוי | | | | ים-תיכוני |
| 12 | גדילן מצוי | נפוץ | | | | ים-תיכוני - אירנו-טורני |
| 13 | גזר קיפח | נפוץ | | | | ים-תיכוני |
| 14 | גרניון גזור | תדיר | | | | ים-תיכוני - אירו-סיבירי |
| 15 | דרדר הקורים | נפוץ | חופי ישראל וסיני | | | ים-תיכוני |
| 16 | הרדוף הנחלים | תדיר | | | | ים-תיכוני |
| 17 | ורוניקה לבנה | נפוץ | | | | ים-תיכוני |
| 18 | זון אשון | נפוץ | | | | ים-תיכוני - אירנו-טורני |
| 19 | זנב-ארנבת ביצני | מצוי | | | | ים-תיכוני |
| 20 | זנב-עקרב שיכני | תדיר | | | | ים-תיכוני |
| 21 | זקן-סב מצוי | מצוי | | | | ים-תיכוני - אירנו-טורני |
| 22 | חומעה עטויה | מצוי | חופי ישראל וסיני | | | ים-תיכוני |
| 23 | חילף החולות | תדיר | | | | סודני |
| 24 | חמציץ נטוי | מצוי | | | | רב-אזורי - טרופי |
| 25 | חצב מצוי | נפוץ | | מוגן | | ים-תיכוני |
| 26 | חרצית עטורה | נפוץ | | | | ים-תיכוני |
| 27 | טופח גדול | מצוי | | | | ים-תיכוני |
| 28 | טופח ירושלים | מצוי | | | | ים-תיכוני |
| 29 | טיון דביק | נפוץ | | | | ים-תיכוני |
| 30 | טיונית החולות | מצוי | | | | אמריקני |

# סקר טבע עירוני - פרדס חנה כרכור

# שדרות הציונות

**מספר אתר:**
**12**

**רשימת מיני צומח**

| שם הצמח | שכיחות | אנדמיות | מוגן | אדום / נדיר | תפוצה פיטוגיאוגרפית |
|---|---|---|---|---|---|
| 31 כליינית מצויה | נפוץ | | | | ים-תיכוני |
| 32 כלנית מצויה | נפוץ | | מוגן | | ים-תיכוני |
| 33 כנפון זהוב | מצוי | | | | אמריקני |
| 34 כף-אווז לבנה | מצוי | | | | רב-אזורי - טרופי |
| 35 כרוב החוף | מצוי | | | | ים-תיכוני - סהרו-ערבי |
| 36 לוף ירוק | תדיר | | | | ים-תיכוני |
| 37 לחך מצוי | נפוץ | | | | ים-תיכוני |
| 38 לשון-שור מגובבת | תדיר | | | | ים-תיכוני - אירנו-טורני |
| 39 לשישית הצבעים | נפוץ | | | | ים-תיכוני - אירנו-טורני |
| 40 מעוג כרתי | מצוי | | | | ים-תיכוני |
| 41 מקור-חסידה גדול | נפוץ | | | | ים-תיכוני |
| 42 מרקולית מצויה | תדיר | | | | ים-תיכוני - אירו-סיבירי |
| 43 מררית החוף | תדיר | חופי ישראל וסיני | | | ים-תיכוני |
| 44 משערת זהובה | נפוץ | | | | ים-תיכוני - אירנו-טורני |
| 45 סיסם הודי | תדיר | | | אדום | טרופי |
| 46 סיסן אשון | נפוץ | | | | ים-תיכוני |
| 47 סרפד קרומי | מצוי | | | | ים-תיכוני |
| 48 עולש מצוי | נפוץ | | | | ים-תיכוני - אירנו-טורני |
| 49 עוקץ-עקרב עגול-עלים | מצוי | | | | אירנו-טורני |
| 50 עכנאי שרוע | נפוץ | | | | ים-תיכוני |
| 51 פטל קדוש | מצוי | | | | ים-תיכוני - אירנו-טורני |
| 52 פרג אגסי | נפוץ | | | | ים-תיכוני |
| 53 פרקינסוניה שיכנית | מצוי | | | | אמריקני |
| 54 צבעוני ההרים | מצוי | | מוגן | | אין נתון |
| 55 צלף קוצני | מצוי | | | | ים-תיכוני |
| 56 צמרנית הסלעים | מצוי | | | | ים-תיכוני - אירנו-טורני |
| 57 צנון מצוי | מצוי | | | | ים-תיכוני - אירו-סיבירי |
| 58 קוטב מצוי | מצוי | | | | אירו-סיבירי - ים-תיכוני - אירנו-טורני |
| 59 קורטם דק | נפוץ | | | | ים-תיכוני |
| 60 קיטה רותמית | נפוץ | | | | ים-תיכוני |

B E ה R כ A ר C ב H A

# סקר טבע עירוני - פרדס חנה כרכור

# שדרות הציונות

מספר אתר:
12

## רשימת מיני צומח

| | שם הצמח | שכיחות | אנדמיות | מוגן | אדום / נדיר | תפוצה פיטוגיאוגרפית |
|---|---|---|---|---|---|---|
| 61 | קייצת מסולסלת | נפוץ | | | | אמריקני |
| 62 | קייצת קנדית | מצוי | | | | אמריקני |
| 63 | קיקיון מצוי | תדיר | | | | סובטרופי -טרופי |
| 64 | קנה מצוי | נפוץ | | | | רב-אזורי - טרופי |
| 65 | רב-מוץ מחוספס | תדיר | | | | טרופי |
| 66 | שום תל-אביבי | נדיר | ישראל | | | ים-תיכוני |
| 67 | שומר פשוט | נפוץ | | | | ים-תיכוני - אירנו-טורני |
| 68 | שיבולת-שועל נפוצה | נפוץ | | | | ים-תיכוני - אירנו-טורני |
| 69 | שיטה כחלחלה | נפוץ | | | | אוסטרלי |
| 70 | שעורת העכבר | נפוץ | | | | ים-תיכוני - אירנו-טורני |
| 71 | שעורת התבור | נפוץ | | | | ים-תיכוני - אירנו-טורני |
| 72 | שפתן מצוי | מצוי | | מוגן | | ים-תיכוני |
| 73 | שרביטן מצוי | מצוי | | | | ים-תיכוני |
| 74 | תורמוס ארץ-ישראלי | מצוי | חופי ישראל וסיני | | | ים-תיכוני |
| 75 | תורמוס צהוב | נדיר | | | אדום | ים-תיכוני |
| 76 | תורמוס צר-עלים | תדיר | | מוגן | | ים-תיכוני |
| 77 | תלתן הארגמן | נפוץ | | | | ים-תיכוני |
| 78 | תלתן הפוך | נפוץ | | | | ים-תיכוני - אירנו-טורני |
| 79 | תלתן הקצף | תדיר | | | | ים-תיכוני - אירנו-טורני |
| 80 | תלתן חקלאי | נפוץ | | | | ים-תיכוני |

# סקר טבע עירוני - פרדס חנה כרכור

## דרום-מערב העיר

**אתר מספר 13**

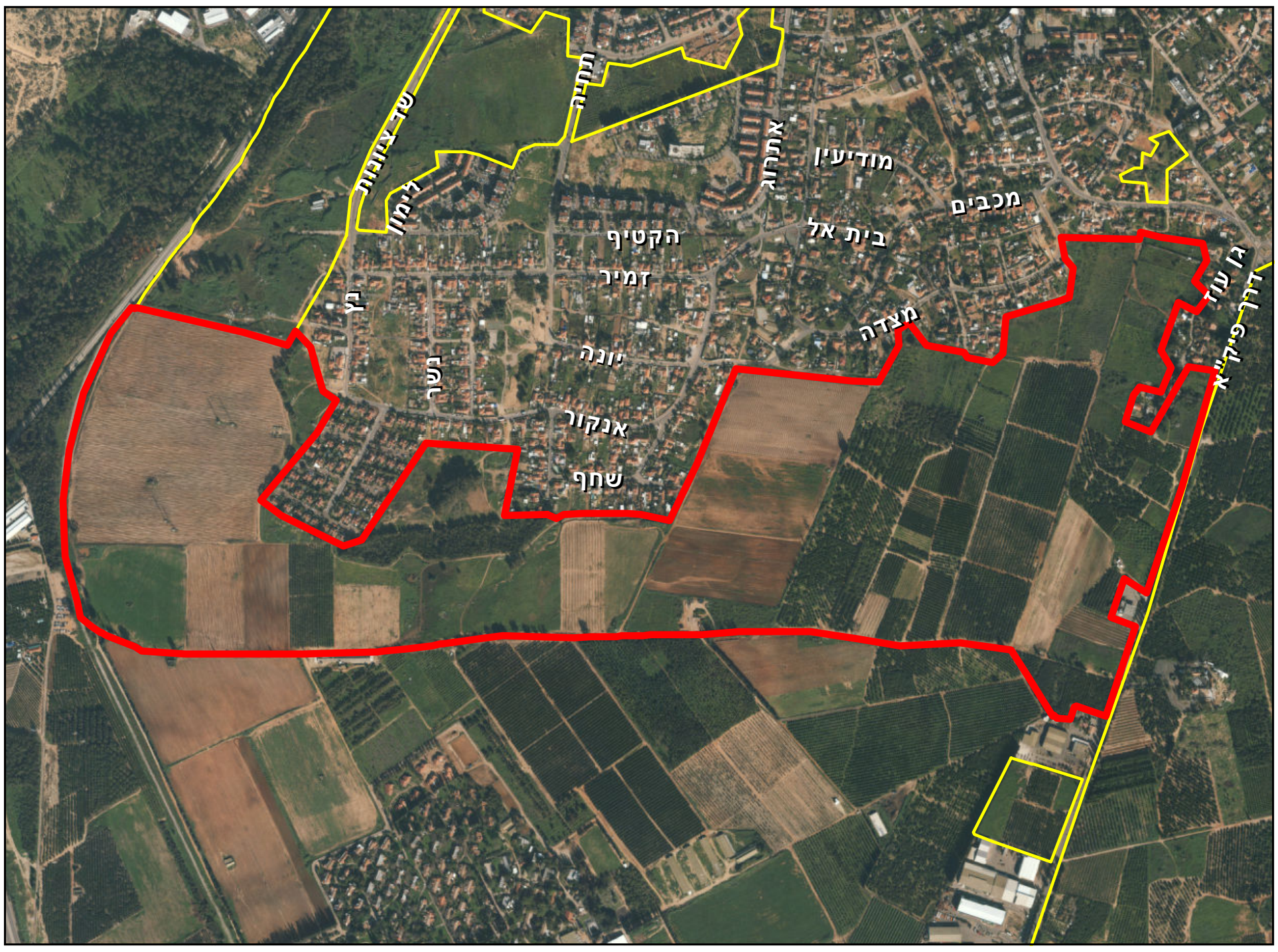


### מידע כללי:

**שטח:** 1167 דונם

**גבולות:** צפון: שטח בנוי, המשך רחוב סנונית לכיוון מערב. מזרח: דרך פיק"א (כביש 650). דרום: גבול שיפוט פרדס חנה – כרכור. מערב: גבול שיפוט פרדס חנה – כרכור.

**נגישות:** מספר דרכי גישה מהרחובות הגובלים. נקודות גישה מומלצות – קצה רחוב גן עוז, קצה רחוב שחף, קצה רחוב אלישע.

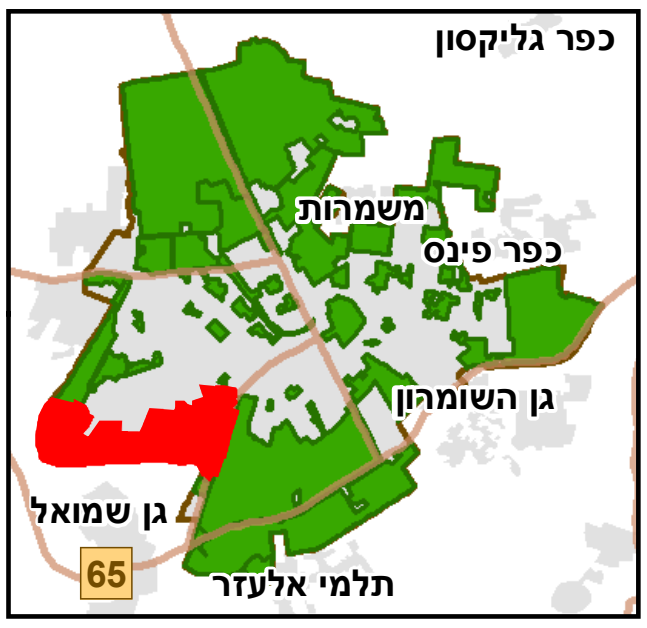


### טופוגרפיה:

אזור גבעות חמרה המשתפל לכיוון דרום. באזור יש שקע טופוגרפי בו ממוקמות שתי בריכות נווה רותם.

### מוסדות חינוך / תרבות:

בי"ס מרחבים במרחק מאות מטרים מהאתר. יש גני ילדים סמוכים יותר לשטח.

### תשתיות קליטת קהל:

גנים ציבוריים בגבול השטח – גן עוז וגן בעיקול רחוב אנקור. חנייה בקצה רחוב גן עוז ובקצה רחוב אלישע. בקיץ 2013 הוסדרה פינת ישיבה ליד בריכת נווה רותם הדרומית.

### תיאור ממצאים כללי:

שטח חקלאי אינטנסיבי המשלב פרדסים וגידולי שדה. במרחב יש כמה כתמים של שטחים טבעיים וחורשות אקליפטוסים, כולל שתי בריכות עונתיות (בריכות נווה רותם). כמו כן יש באתר שטחים מוברים.

### מפגעים:

צמחייה פולשת (טיונית החולות ופרקינסוניה) בקרבת הבריכות, פסולת בערוץ המתנקז אליהן ממזרח. כמו כן מדרום-מזרח לבריכות מתחם גדול המשמש כנראה כתחנת מעבר לאשפה.

### מקורות מידע נוספים:

שמידע ופולק, הספר האדום, צמחים בסכנת הכחדה בישראל, כרך א' (ערך: חוחן קרדני), פינת השלולית – דרור מלמד http://flora.huji.ac.il/?action=thread&t=4949

# סקר טבע עירוני - פרדס חנה כרכור

## דרום-מערב העיר

**אתר מספר 13**

### יעודי קרקע לפי תכנית המתאר של פרדס חנה-כרכור

כמעט כל השטח מיועד לחקלאות, עם הוראות מיוחדות לאזור בריכות נווה רותם. שני מתחמים, באזור גן עוז ובאזור נווה רותם, מיועדים למגורים, ובשוליים המערביים מסילת ברזל מאושרת.

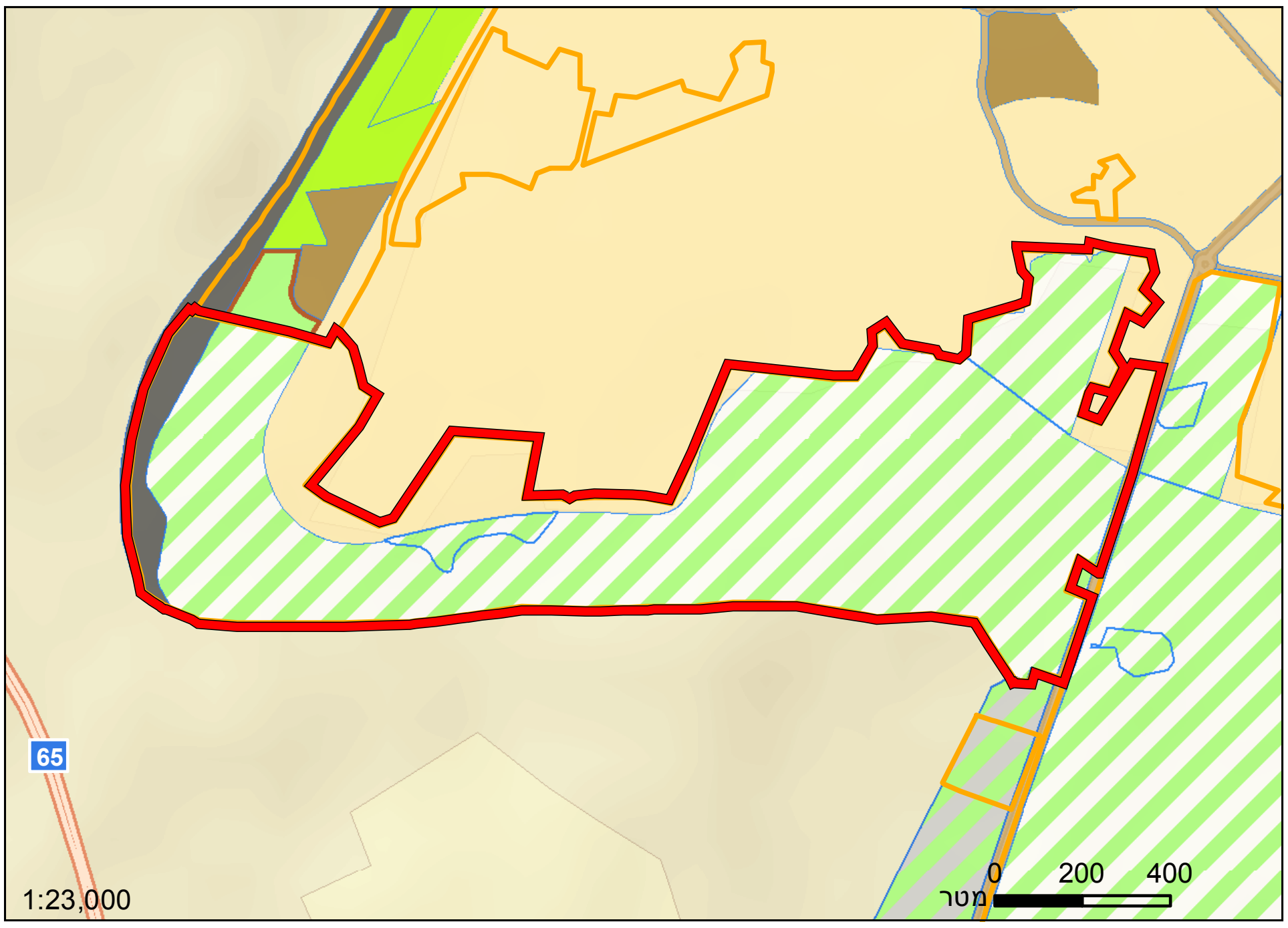


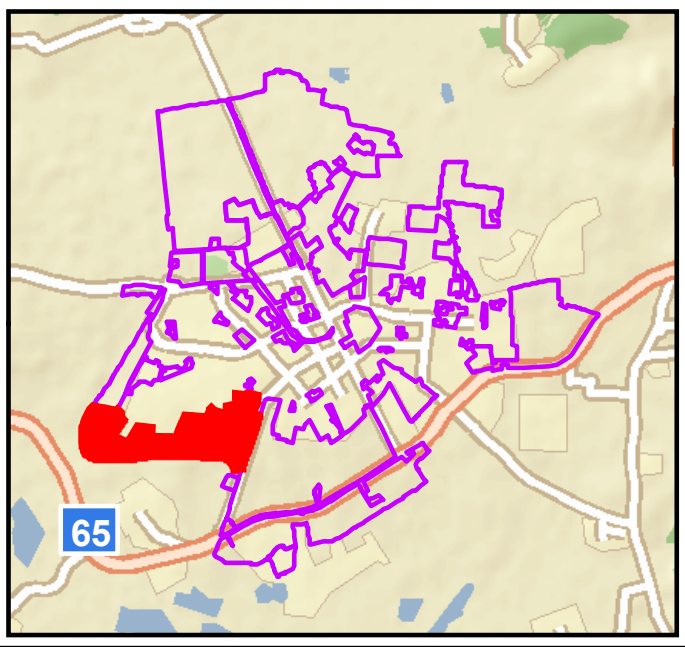


מגורים | דרך מאושרת | מבני משק
קרקע חקלאית | ספורט ונופש | מבנים ומוסדות ציבור
שטח ציבורי פתוח | מסילת ברזל מאושרת

### צומח:

אזור חקלאי אינטנסיבי וכן חורשות אקליפטוסים גדולות יחסית עם צמחייה עשבונית. שתי בריכות עונתיות ובהן צמחייה אופיינית. שטחים מוברים עם התחדשות מוגבלת של אלוני התבור ומספר פרטים של אלה אטלנטית.

### מיני דגל:

שום ת"א, תורמוס צהוב, אלה אטלנטית.

### מינים אדומים:

תורמוס צהוב, חוחן קרדני.

### בעלי חיים:

מוערך כי יש בשטח פעילות של תנים, שועלים, דרבנים, קיפודים וכן דו-חיים ומגוון חסרי חוליות. מצלמת מעקב לא הצליחה לתעד את המגוון בשטח.

### מיני דגל:

חוגלת סלעים, בעלי חיים אקוואטיים בבריכות נווה רותם.

### המלצות:

חשיבות גבוהה לשימור בריכות נווה רותם ואגן ההזנה שלהן, כולל שימור צמחייה טבעית בחורשות האקליפטוסים ובקרבתן. כמו כן, ראוי לשמר כתמים של צומח חמרה איכותי באזור גן עוז. בנוסף, כדאי לערוך סקר בע"ח ממוקד.

# סקר טבע עירוני - פרדס חנה כרכור

## דרום-מערב העיר

אתר מספר 13

דרך גבול פרדס חנה כרכור - חדרה

מראה כללי ממזרח לנווה רותם

בריכת נווה רותם דרום במפלס שיא

בריכת נווה רותם צפון

חוחן קרדני - צמח בסכנת הכחדה בישראל

# סקר טבע עירוני - פרדס חנה כרכור

# דרום-מערב העיר



| | ממצאים | פירוט |
|---|---|---|
| 1 | עץ עתיק או מרשים | עץ אלון התבור בגובה 5 מ'. |
| 2 | חקלאות מסורתית | שיטת המשוכות. |
| 3 | אלון התבור | עץ אלון התבור בגובה 2.5 מ'. |
| 4 | אלון התבור | שישה אלוני התבור צעירים שגובהם עד 2.5 מ'. |
| 7 | אוכלוסיית יונקים | ריכוז מאורות בגבול חלקות. |
| 8 | צמח נדיר או ייחודי | אלה אטלנטית בגובה 3 מ'. |
| 9 | אתר פריחה | שדה חמרה חולית ובו הרבה צמחייה חד-שנתית מעניינת, כולל חוחן קרדני, בן-חיטה שרוני ותורמוס א"י. |
| 10 | ריכוז זוחלים | בריכת מים ישנה - פעילות אינטנסיבית של חרדונים. |
| 11 | אוכלוסיית יונקים | ריכוז מאורות סביב בריכת המים. |
| 12 | צמח נדיר או ייחודי | חוחן קרדני - מין אדום, כ- 15 פרטים. |
| 13 | עץ עתיק או מרשים | עץ אלה אטלנטית, גובה 6-7 מ'. |
| 14 | אלון התבור | שלושה אלוני התבור (מצפון להם יש עוד ארבעה פזורים). |
| 15 | חקלאות מסורתית | שיטת המשוכות - שני פרטים במרחק 15 מ' האחד מהשני. |
| 15 | עץ עתיק או מרשים | שישה אקליפטוסים בגובה 20-25 מטרים. |
| 16 | אתר פריחה | תורמוס צר-עלים. |
| 17 | נקודת עניין אחרת | חנק מחודד - ריכוז מפתיע בשדה חרוש בקרקע חמרה רחוק ממקור מים. |
| 18 | עץ עתיק או מרשים | עץ אלה אטלנטית בגובה 7-8 מ' בשדרת ברושים. |
| 19 | אתר קינון | מצוק חמרה נמוך ובו חורי קינון עופות. |
| 20 | אתר פריחה | ציפורן נקוד. |
| 21 | עץ עתיק או מרשים | חורשת אקליפטוס מרשימה. |
| 22 | אלון התבור | אלון התבור בודד בגובה 3.5 מ'. |
| 23 | מקור מים עונתי | בריכת נווה רותם (המיוערת). |
| 24 | מקור מים עונתי | בריכת נווה רותם (הגדולה). |
| 25 | אתר פריחה | אקליפטוסים כרותים מתחדשים, חצב מצוי, תורמוס א"י. |
| 26 | נקודת עניין אחרת | מבנה בטון חסר גג, סבך פטל קדוש. |
| 26 | צמח נדיר או ייחודי | תורמוס צהוב וחצב מצוי. |
| 27 | אתר פריחה | ריכוז צפוף של שום ת"א. |
| 28 | עץ עתיק או מרשים | עץ שיזף מצוי בגובה 7-8 מ', מסביב לו ריכוז פרקינסוניות. |
| 28 | צמח נדיר או ייחודי | מעט שיחי קידה בגובה כ-1.5 מ' . |
| 29 | צמח נדיר או ייחודי | משיין גליליני בגבול הפרדס. |
| 29 | אתר פריחה | מעט חצבים. |

| | ממצאים | פירוט |
|---|---|---|
| 30 | עץ עתיק או מרשים | אשל בגובה 7-8 מ'. |
| 30 | נקודת עניין אחרת | באר ישנה. |

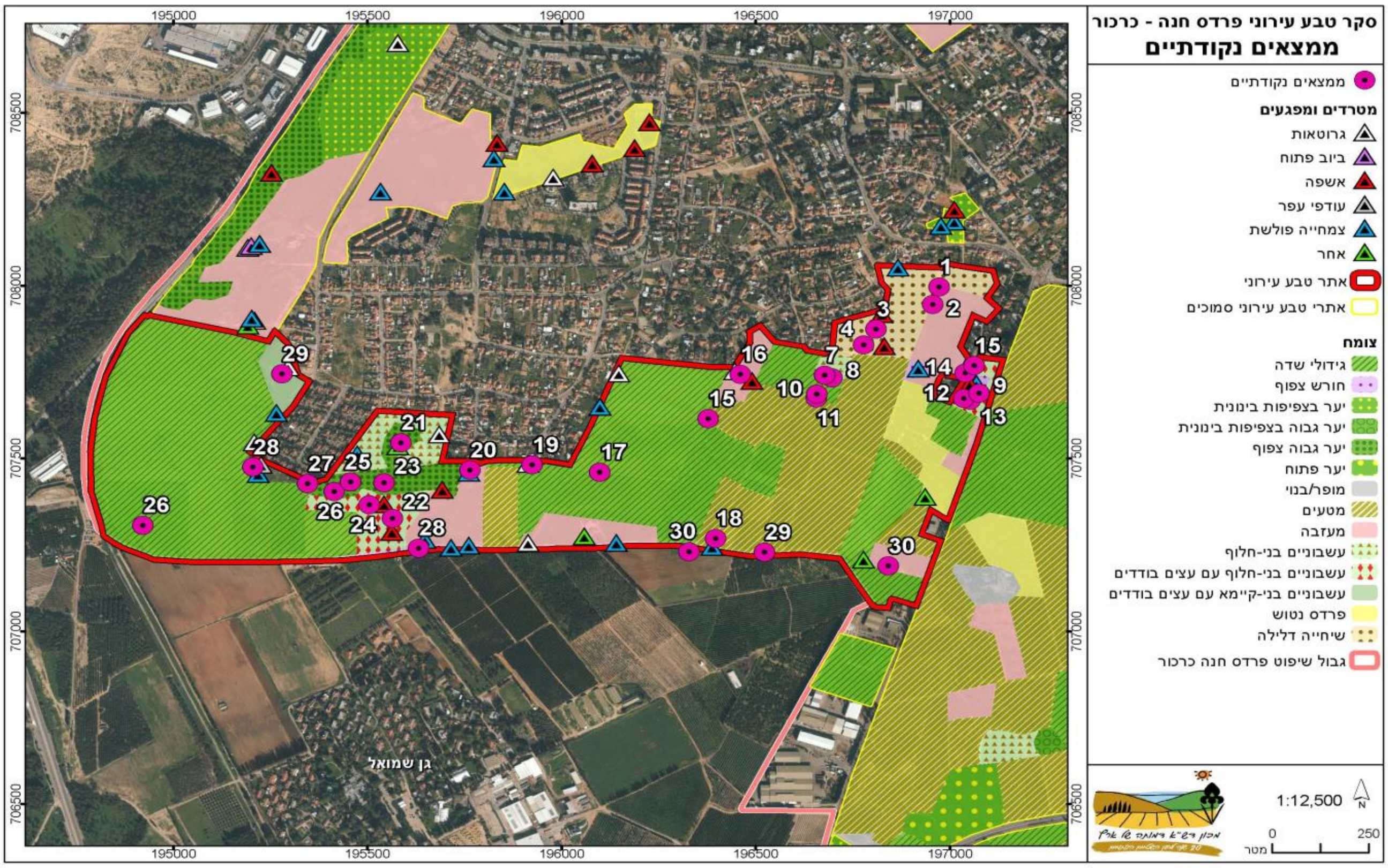

# סקר טבע עירוני - פרדס חנה כרכור

# דרום-מערב העיר

מספר אתר:
13

## רשימת בעלי החיים שנצפו באתר

| שם המין | סיכון אזורי (לפי הספר האדום) | מידע נוסף |
|---|---|---|
| **זוחלים** | | |
| חרדון מצוי צפוני | לא בסיכון | |
| שנונית השפלה | בסכנת הכחדה חמורה | |
| **חסרי חוליות** | | |
| עלוקה | | Hirudinea |
| **חרקים** | | |
| חיפושית חובבת מים | | Helochares obscurus |
| חיפושית שחיינית | | Ranthus sp |
| חיפושית שחיינית | | Colymbetinae |
| יתוש – כולכית | | Culicidae |
| כחליל האפון/האספסת | | |
| כחליל החומעה | | |
| לבנין הכרוב | | |
| לבנין הצנון | | |
| לבנין הרכפה | | |
| נימפית החורשף | | |
| נימפית הסרפד | | |
| נמלת הקציר | | |
| פשפש חותרן | | Corixidae |
| שחאורית | | |
| שפירית דרכים | | |
| **יונקים** | | |
| אפלול מצוי | בסכנת הכחדה | |
| עטלפון אירופי | | |
| עטלפון לבן שוליים | | |
| **סרטנים** | | |
| דפניה | | Cladocera |
| צדפוניות מכמה מינים | | Ostracoda |
| שטרגל אדמדם | | Arcotodiaptomus sp |
| **עופות** | | |
| אנפית בקר | לא בסיכון | |
| בולבול | לא בסיכון | |
| דוכיפת | בסיכון נמוך | |
| דרור הבית | לא בסיכון | |
| חטפית אפורה | לא בסיכון | |
| חנקן אדום ראש | בסיכון נמוך | |
| ירגזי מצוי | לא בסיכון | |

# סקר טבע עירוני - פרדס חנה כרכור

## דרום-מערב העיר

מספר אתר:

13

| רשימת בעלי החיים שנצפו באתר | | |
|---|---|---|
| **שם המין** | **סיכון אזורי (לפי הספר האדום)** | **מידע נוסף** |
| ירקון | לא בסיכון | |
| כרוון | בסיכון נמוך | |
| מאינה הודית | | |
| נקר סורי | לא בסיכון | |
| סבכי שחור כיפה | חסר מידע | |
| סבכי שחור ראש | לא בסיכון | |
| סיקסק | לא בסיכון | |
| עורב מזרע | | |
| פשוש | לא בסיכון | |
| צופית | לא בסיכון | |
| צוצלת | לא בסיכון | |
| שרקרק מצוי | | |
| תור מצוי | בסיכון נמוך | |

# סקר טבע עירוני - פרדס חנה כרכור

# דרום-מערב העיר

**מספר אתר:**
**13**

## רשימת מיני צומח

| | שם הצמח | שכיחות | אנדמיות | מוגן | אדום / נדיר | תפוצה פיטוגיאוגרפית |
|---|---|---|---|---|---|---|
| 1 | אגמון הכדורים | תדיר | | | | ים-תיכוני - אירנו-טורני |
| 2 | אגמון ימי | מצוי | | | | ים-תיכוני - אירנו-טורני |
| 3 | אורן ירושלים | תדיר | | מוגן | | ים-תיכוני |
| 4 | אלה אטלנטית | מצוי | | מוגן | | אירנו-טורני |
| 5 | אלון התבור | מצוי | | מוגן | | ים-תיכוני |
| 6 | אלמוות הכסף | נפוץ | | | | ים-תיכוני |
| 7 | אמיך קוצני | נפוץ | | | | ים-תיכוני |
| 8 | אספרג ארוך-עלים | מצוי | | | | ים-תיכוני - סהרו-ערבי |
| 9 | אסתר מרצעני | מצוי | | | | אמריקני |
| 10 | אפרורית מצויה | תדיר | | | | ים-תיכוני - אירנו-טורני |
| 11 | ארכובית הציפורים | מצוי | | | | רב-אזורי - טרופי |
| 12 | ארכובית שבטבטית | נפוץ | | | | ים-תיכוני - אירנו-טורני |
| 13 | אשל הפרקים | מצוי | | מוגן | | סודני |
| 14 | בוצין מפורץ | נפוץ | | | | ים-תיכוני - אירנו-טורני |
| 15 | בן-חיטה שרוני | מצוי | חופי ישראל וסיני | | | ים-תיכוני |
| 16 | בצעוני מצוי | מצוי | | | | אירו-סיבירי - ים-תיכוני - אירנו-טורני |
| 17 | ברומית מאוגדת | נפוץ | | | | ים-תיכוני |
| 18 | גדילן מצוי | נפוץ | | | | ים-תיכוני - אירנו-טורני |
| 19 | גומא הפקעים | נפוץ | | | | סובטרופי -טרופי |
| 20 | גרניון רך | נפוץ | | | | ים-תיכוני - אירו-סיבירי |
| 21 | דרדר הקורים | נפוץ | חופי ישראל וסיני | | | ים-תיכוני |
| 22 | זון אשון | נפוץ | | | | ים-תיכוני - אירנו-טורני |
| 23 | זנב-ארנבת ביצני | מצוי | | | | ים-תיכוני |
| 24 | חוחן קרדני | נדיר | ישראל | | אדום | ים-תיכוני |
| 25 | חומעת ראש-הסוס | מצוי | | | | ים-תיכוני |
| 26 | חילף החולות | תדיר | | | | סודני |
| 27 | חלבלוב החוף | תדיר | | | | ים-תיכוני |
| 28 | חנק מחודד | תדיר | | | | ים-תיכוני - אירנו-טורני |
| 29 | חצב מצוי | נפוץ | | מוגן | | ים-תיכוני |
| 30 | חרצית עטורה | נפוץ | | | | ים-תיכוני |

# סקר טבע עירוני - פרדס חנה כרכור

# דרום-מערב העיר

מספר אתר:
13

## רשימת מיני צומח

| שם הצמח | | שכיחות | אנדמיות | מוגן | אדום / נדיר | תפוצה פיטוגיאוגרפית |
|---|---|---|---|---|---|---|
| 31 | טיונית החולות | מצוי | | | | אמריקני |
| 32 | יבלית מצויה | נפוץ | | | | רב-אזורי - טרופי |
| 33 | ירבוז לבן | מצוי | | | | אמריקני |
| 34 | ירבוז מופשל | מצוי | | | | רב-אזורי - טרופי |
| 35 | כף-אווז האשפות | נפוץ | | | | רב-אזורי - טרופי |
| 36 | כף-אווז לבנה | מצוי | | | | רב-אזורי - טרופי |
| 37 | כרוב החוף | מצוי | | | | ים-תיכוני - סהרו-ערבי |
| 38 | לוטוס הביצות | תדיר | | | | ים-תיכוני |
| 39 | לועית קטנה | מצוי | | | | ים-תיכוני |
| 40 | לחך מצוי | נפוץ | | | | ים-תיכוני |
| 41 | לכיד הנחלים | מצוי | | | | רב-אזורי - טרופי |
| 42 | לנטנה ססגונית | תדיר | | | | פליט תרבות |
| 43 | לשון-שור מגובבת | תדיר | | | | ים-תיכוני - אירנו-טורני |
| 44 | לשישית הצבעים | נפוץ | | | | ים-תיכוני - אירנו-טורני |
| 45 | מוצית קוצנית | מצוי | | | | ים-תיכוני |
| 46 | מלחית אשלגנית | מצוי | | | | רב-אזורי - טרופי |
| 47 | מצילות החוף | תדיר | חופי ישראל וסיני | | | ים-תיכוני |
| 48 | מרור הגינות | נפוץ | | | | אירו-סיבירי - ים-תיכוני - אירנו-טורני |
| 49 | משיין גלילני | תדיר | | | | ים-תיכוני - אירנו-טורני - סהרו-ערבי |
| 50 | סביון אביבי | נפוץ | | | | ים-תיכוני - אירנו-טורני |
| 51 | סולנום זיתני | מצוי | | | | אמריקני |
| 52 | סולנום שחור | מצוי | | | | אירו-סיבירי - ים-תיכוני - אירנו-טורני |
| 53 | סרפד קרומי | מצוי | | | | ים-תיכוני |
| 54 | עבדקן החוף | תדיר | | | | ים-תיכוני - אירנו-טורני |
| 55 | עבדקן מצוי | מצוי | | | | ים-תיכוני - אירנו-טורני - סהרו-ערבי |
| 56 | עולש מצוי | נפוץ | | | | ים-תיכוני - אירנו-טורני |
| 57 | עטיינית קצרה | תדיר | | | | אירו-סיבירי - ים-תיכוני - אירנו-טורני |
| 58 | פוקה קוצנית | תדיר | | | | אמריקני |
| 59 | פטל קדוש | מצוי | | | | ים-תיכוני - אירנו-טורני |
| 60 | פספלון דו-טורי | נדיר למדי | | | | אמריקני |

# סקר טבע עירוני - פרדס חנה כרכור

# דרום-מערב העיר

מספר אתר:
13

**רשימת מיני צומח**

| | שם הצמח | שכיחות | אנדמיות | מוגן | אדום / נדיר | תפוצה פיטוגיאוגרפית |
|---|---|---|---|---|---|---|
| 61 | פרג אגסי | נפוץ | | | | ים-תיכוני |
| 62 | פרע מסולסל | נפוץ | | | | ים-תיכוני - אירנו-טורני |
| 63 | פרקינסוניה שיכנית | מצוי | | | | אמריקני |
| 64 | ציפורן נקוד | מצוי | | | | ים-תיכוני |
| 65 | צלבית ארוכת-שיבולת | נפוץ | | | | ים-תיכוני |
| 66 | צנון מצוי | מצוי | | | | ים-תיכוני - אירו-סיבירי |
| 67 | קחוון מצוי | נפוץ | | | | ים-תיכוני - אירנו-טורני - סהרו-ערבי |
| 68 | קחוונית מצויה | מצוי | | | | ים-תיכוני |
| 69 | קנה מצוי | נפוץ | | | | רב-אזורי - טרופי |
| 70 | רב-מוץ מחוספס | תדיר | | | | טרופי |
| 71 | רגלת הגינה | מצוי | | | | רב-אזורי - טרופי |
| 72 | שום גבוה | מצוי | | מוגן | | ים-תיכוני - אירנו-טורני |
| 73 | שום קצר | מצוי | | | | ים-תיכוני - אירנו-טורני |
| 74 | שום תל-אביבי | נדיר | ישראל | | | ים-תיכוני |
| 75 | שומר פשוט | נפוץ | | | | ים-תיכוני - אירנו-טורני |
| 76 | שיבולת-שועל נפוצה | נפוץ | | | | ים-תיכוני - אירנו-טורני |
| 77 | שיזף מצוי | נפוץ | | מוגן | | סודני |
| 78 | שיטה כחלחלה | נפוץ | | | | אוסטרלי |
| 79 | שיטית המשוכות | מצוי | | | | אמריקני |
| 80 | שלשי רגלני | נדיר מאוד | | | | אמריקני |
| 81 | שעורת העכבר | נפוץ | | | | ים-תיכוני - אירנו-טורני |
| 82 | שרביטן מצוי | מצוי | | | | ים-תיכוני |
| 83 | תורמוס ארץ-ישראלי | מצוי | חופי ישראל וסיני | | | ים-תיכוני |
| 84 | תורמוס צהוב | נדיר | | | אדום | ים-תיכוני |
| 85 | תלתן דו-גוני | תדיר | ישראל וטורקיה | | | ים-תיכוני |
| 86 | תלתן חקלאי | נפוץ | | | | ים-תיכוני |

B E A C H A

# סקר טבע עירוני - פרדס חנה כרכור

## בית הספר החקלאי

**אתר מספר 14**

**מידע כללי:**

**שטח:** 188.4 דונם

**גבולות:** צפון: דרך הבנים. מזרח: רחוב היוגב. דרום: רחוב היוגב. מערב: דרך הנדיב.

**נגישות:** כביש גישה ראשי מדרך הנדיב פינת רחוב פיק"א.

**טופוגרפיה:**

שטח מישורי, הכולל גם בריכה עונתית קטנה ללא אגן ניקוז משמעותי.

| מוסדות חינוך / תרבות: | תשתיות קליטת קהל: |
|---|---|
| ביה"ס התיכון החקלאי בשטח האתר. בי"ס אלישבע סמוך לאתר. | מגרש חנייה. |

| תיאור ממצאים כללי: | מפגעים: |
|---|---|
| פסיפס של בינוי ושטחי גינון נרחבים, כולל הרבה עצים ותיקים ומרשימים ואף שטח של משק חי (אורוות סוסים). חלקים משטח האתר סגורים לקהל ומשמשים כבי"ס תיכוני. | חדירת צמחייה פולשת (שיטה כחלחלה ופרקינסוניה שיכנית). |

**מקורות מידע נוספים:**

אין מידע

מועצה מקומית פרדס חנה-כרכור
מַשֶּׁהוּ טוֹב קוֹרֶה בַּמּוֹשָׁבָה

החברה להגנת הטבע
היחידה לסקרי טבע עירוני

# סקר טבע עירוני - פרדס חנה כרכור

## בית הספר החקלאי

**אתר מספר 14**

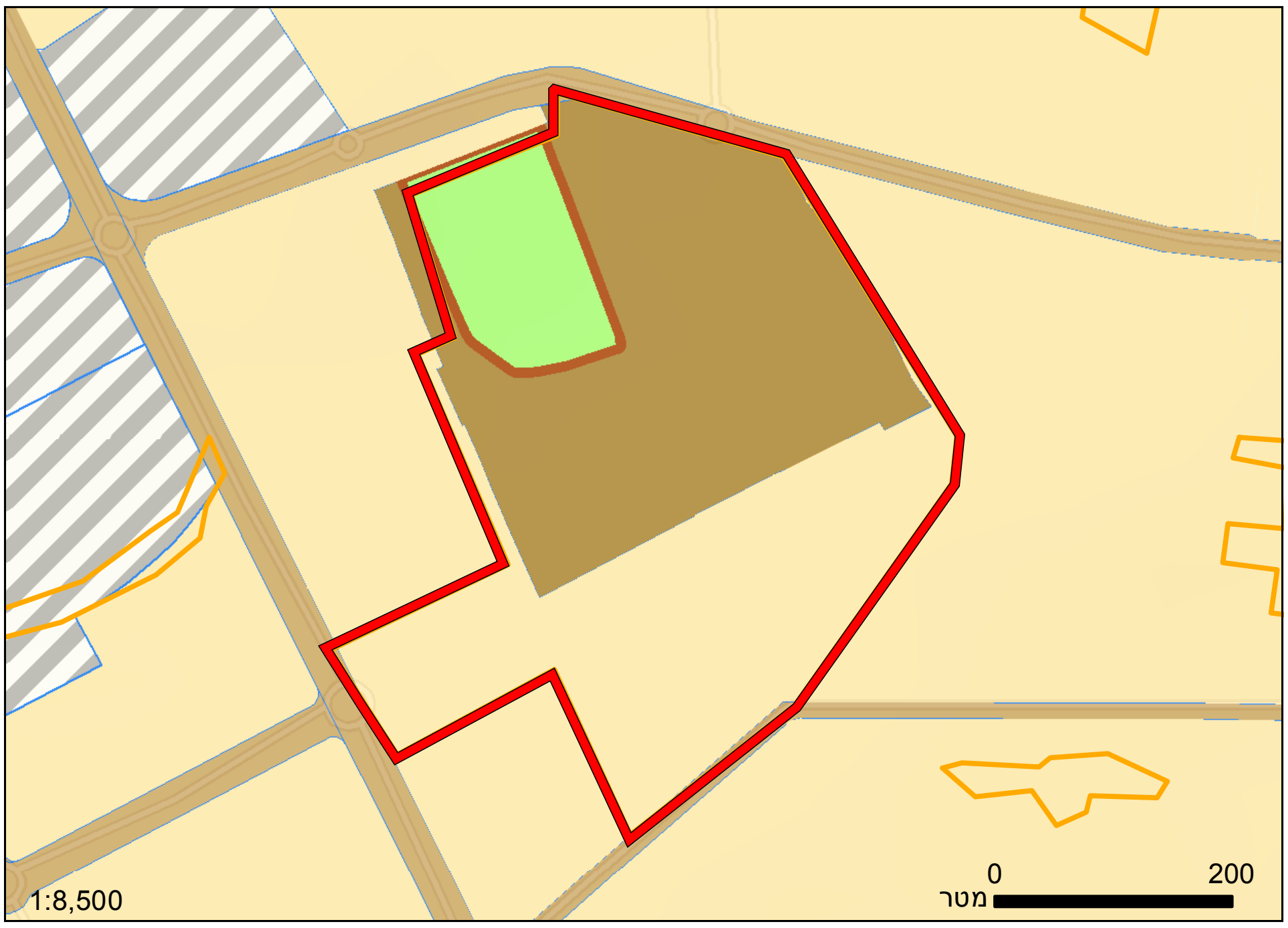


### יעודי קרקע לפי תכנית המתאר של פרדס חנה-כרכור

כמחצית השטח מיועדת למבנים ומוסדות ציבור. דרום השטח מיועד למגורים, וכן מתחם המיועד לספורט ונופש.

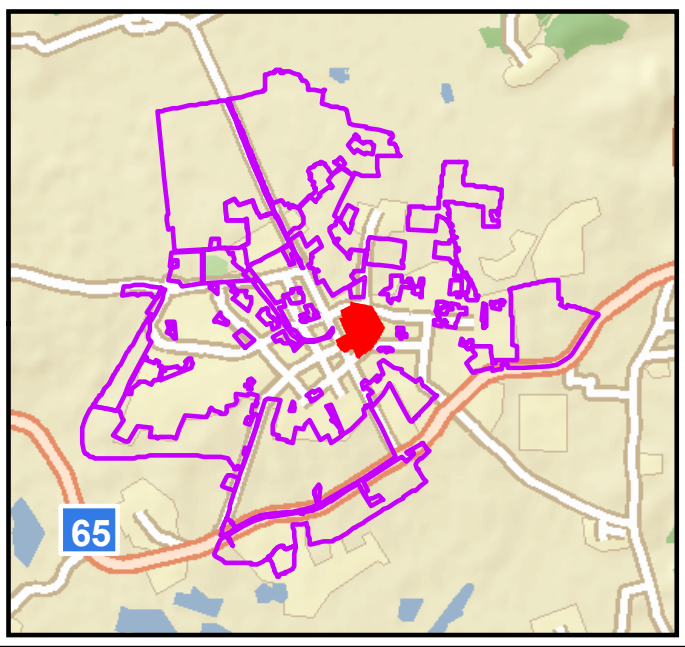


מגורים
ספורט ונופש
מבנים ומוסדות ציבור
דרך מאושרת
עירוני מעורב

### צומח:

זהו אזור גינון עירוני עם מספר אלוני תבור גדולים ומרשימים.

| **מיני דגל:** | **מינים אדומים:** |
|---|---|
| אלון התבור | אין |

| **בעלי חיים:** | **מיני דגל:** |
|---|---|
| אין תיעוד לבעלי החיים באתר. מוערך כי מקיים אוכלוסיית קיפודים ומתאים לפעילות ציפורים. | קיפוד מצוי |

### המלצות:

השטח דל בצמחייה טבעית אך ראוי לסקירה נוספת בדגש על בחינת תרומתו לאוכלוסיית בעלי חיים - בפרט קיפודים וקינון ציפורים.

BERACHA

# סקר טבע עירוני - פרדס חנה כרכור

## בית הספר החקלאי

אתר מספר 14

בוגנוויליאות בגבול המתחם

מראה כללי

עץ אלון התבור בעל גזע מרשים

חישת קנים - בריכה עונתית

מראה כללי

# סקר טבע עירוני - פרדס חנה כרכור

# בית הספר החקלאי



| | ממצאים | פירוט |
|---|---|---|
| 1 | אלון התבור | אלון התבור. |
| 2 | אתר פריחה | תורמוס א"י. |
| 2 | אתר פריחה | תורמוס א"י. |
| 3 | נקודת עניין אחרת | שעון שמש. |
| 4 | עץ עתיק או מרשים | אלון התבור בגובה 10-12 מ'. |
| 5 | עץ עתיק או מרשים | אלוני התבור. |
| 6 | עץ עתיק או מרשים | חורשת אורנים ותיקים. מעט אלוני התבור קטנים, תורמוס א"י. |
| 7 | מקור מים עונתי | בריכת חורף קטנה מוקפת קנים (נחפרה כנראה באופן יזום כבריכת נוי נטושה). |
| 8 | עץ עתיק או מרשים | חורשת עצים ותיקים - גן בוטני נטוש. פוטנציאל למשיכת ציפורים. |
| 9 | עץ עתיק או מרשים | אלון התבור בגובה 6-7 מ'. |
| 10 | אתר פריחה | ריכוז גדול של כתמה עבת-שורשים בחצר פרטית. |

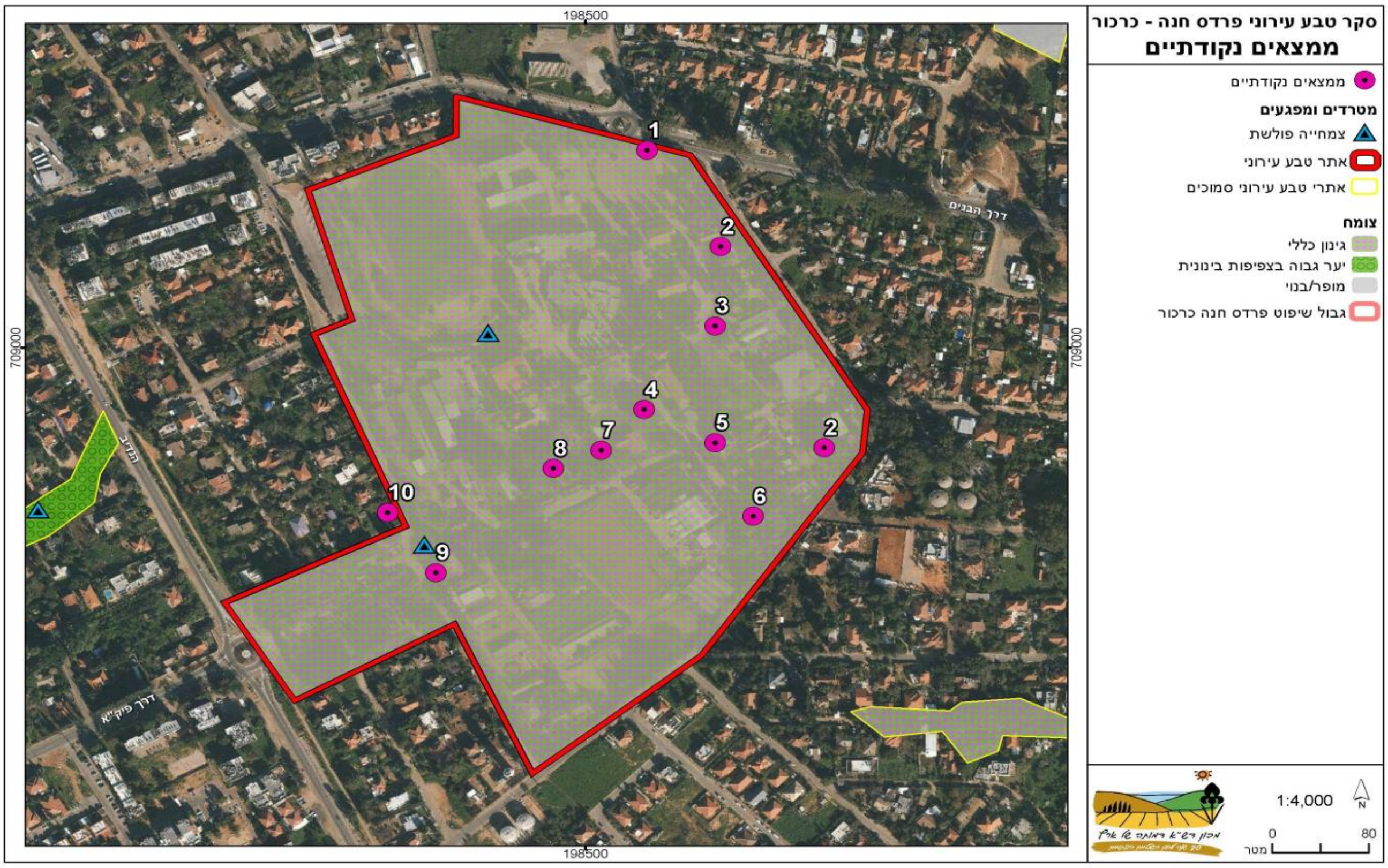

# סקר טבע עירוני - פרדס חנה כרכור

# בית הספר החקלאי

**מספר אתר:**
**14**

| רשימת בעלי החיים שנצפו באתר | | |
|---|---|---|
| **שם המין** | **סיכון אזורי (לפי הספר האדום)** | **מידע נוסף** |
| **עופות** | | |
| יונת בית | | |

# סקר טבע עירוני - פרדס חנה כרכור

## נווה פרדסים

**אתר מספר 15**

### מידע כללי:

**שטח:** 99 דונם

**גבולות:** צפון: שטח בנוי מדרום לרחוב שב"ל. מזרח: רחוב תחייה. דרום: שטח בנוי, רחוב לימון. מערב: שדרות הציונות.

**נגישות:** מהרחובות הגובלים. אין שבילים נוחים לעומק השטח.

### טופוגרפיה:

מישור המשתפל לכיוון מערב.

| מוסדות חינוך / תרבות: | תשתיות קליטת קהל: |
| --- | --- |
| בי"ס שרת, בי"ס שילה במרחק מאות מטרים מהאתר. | דרכי עפר הנכנסות לשטח. |

| תיאור ממצאים כללי: | מפגעים: |
| --- | --- |
| אזור מעזבה קשה למעבר, כתמי צמחייה טבעית. | צמחייה פולשת בהיקף משמעותי (טיונית החולות). |

### מקורות מידע נוספים:

אין מידע

# סקר טבע עירוני - פרדס חנה כרכור

## נווה פרדסים

**אתר מספר 15**

### יעודי קרקע לפי תכנית המתאר של פרדס חנה-כרכור

כל השטח מיועד למגורים.

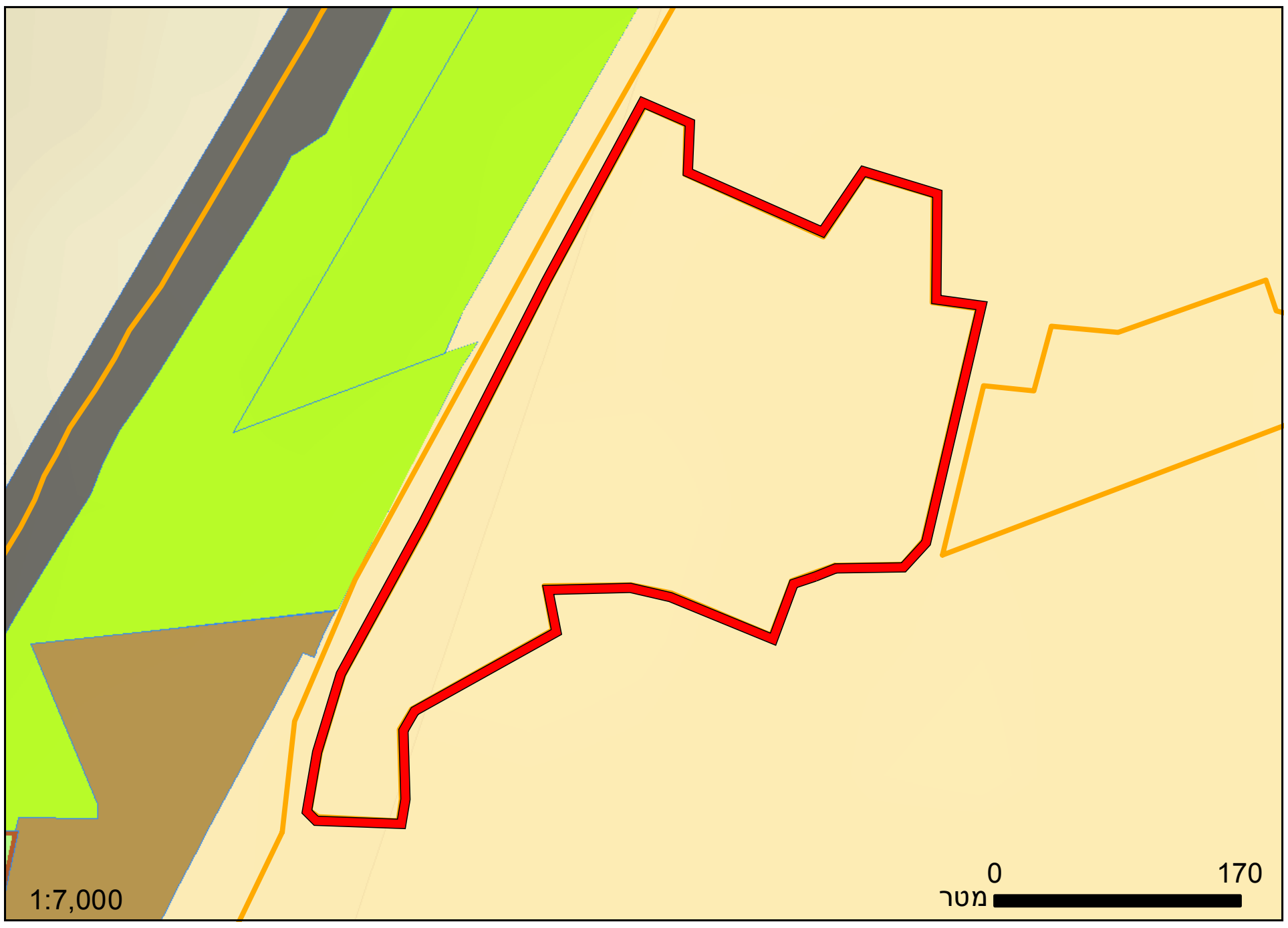


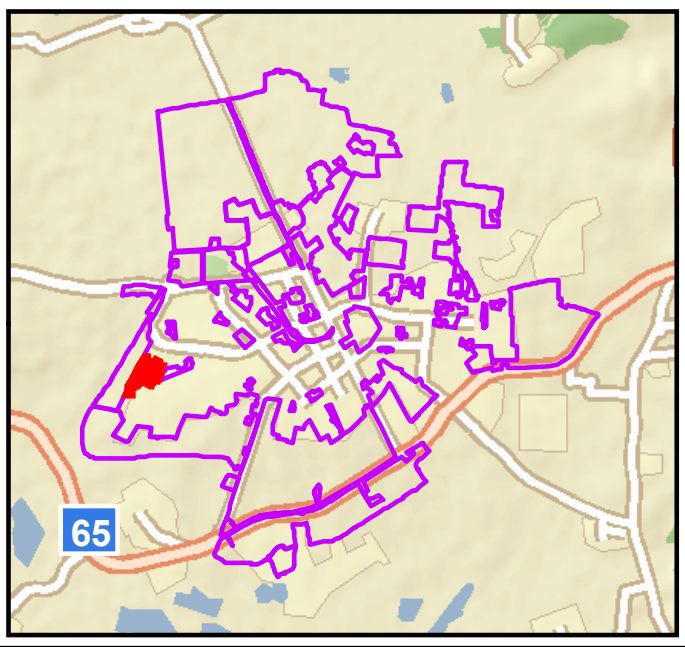


מגורים | ספורט ונופש | מבנים ומוסדות ציבור

שטח ציבורי פתוח | מסילת ברזל מאושרת

### צומח:

צמחיית מעזבה, מעט אלוני התבור.

### מיני דגל:

אלון התבור, חילף החולות, תורמוס א"י, פרג אגסי (מרבדי פריחה עונתיים).

### מינים אדומים:

אין

### בעלי חיים:

במעזבה יש פעילות יפה של חוחיות. סביר כי יש מגוון חסרי חוליות, זוחלים וקיפודים.

### מיני דגל:

חוחית

### המלצות:

שימור כתמים בשלטון חילף החולות, בעדיפות להבטחת הרצף לשטחים הפתוחים ממערב לשדרות הציונות.

# סקר טבע עירוני - פרדס חנה כרכור

## נווה פרדסים

אתר מספר 15

להקת חוחיות

חצב מצוי על רקע השכונה

אלון התבור בשדה טיונית

נבט של תורמוס צר-עלים (צמח מוגן)

מראה כללי

# סקר טבע עירוני - פרדס חנה כרכור

## נווה פרדסים

15

| | ממצאים | פירוט |
|---|---|---|
| 1 | אלון התבור | עץ אלון התבור בודד. |
| 2 | אתר פריחה | תורמוס צר-עלים. |
| 3 | אלון התבור | אלוני התבור - פרטים צעירים. |

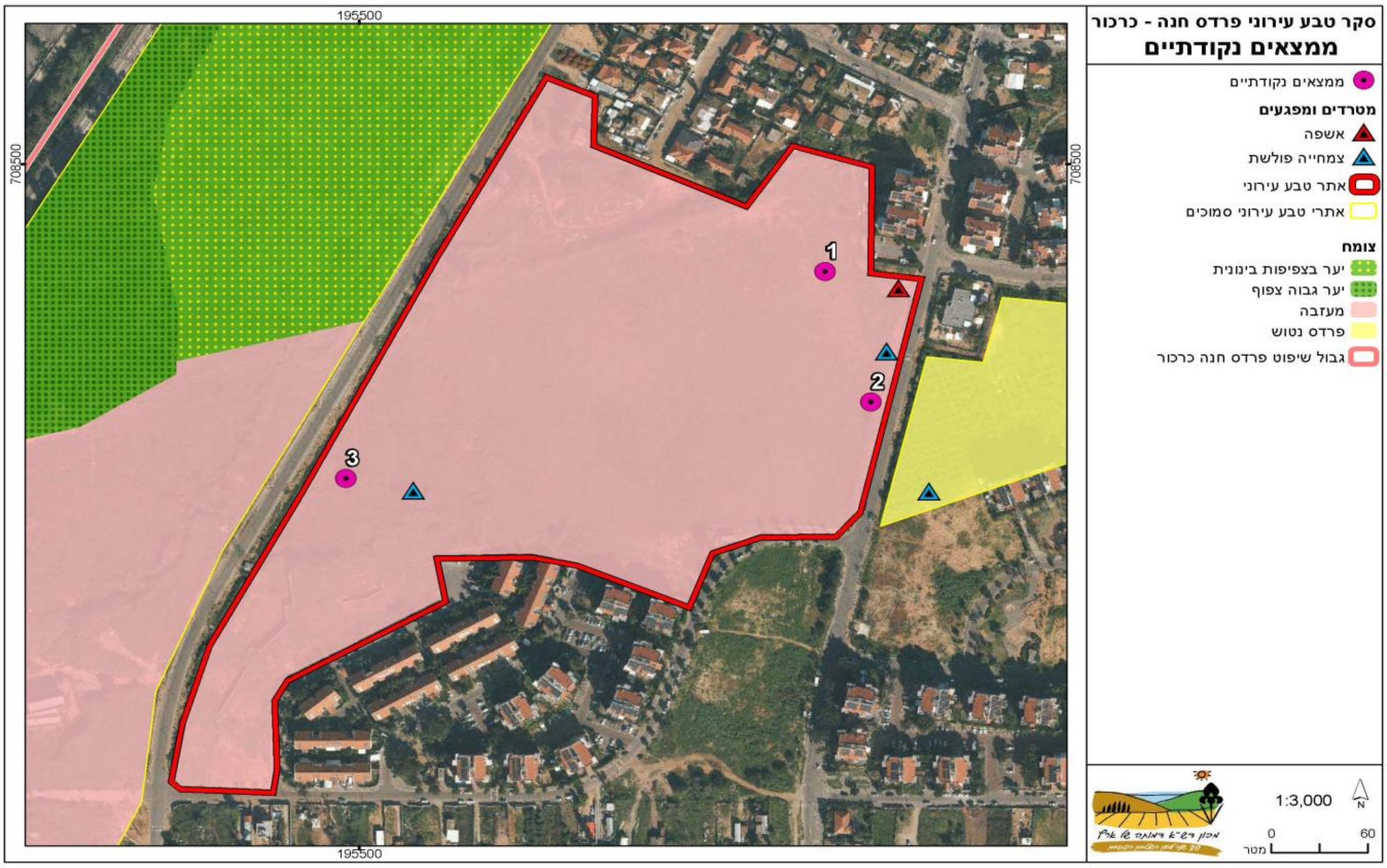

סקר טבע עירוני - פרדס חנה כרכור

# נווה פרדסים

מספר אתר:

15

רשימת בעלי החיים שנצפו באתר

| שם המין | סיכון אזורי (לפי הספר האדום) | מידע נוסף |
|---|---|---|
| **זוחלים** | | |
| שנונית השפלה | בסכנת הכחדה חמורה | |
| **חרקים** | | |
| כחליל החומעה | | |
| לבנין הצנון | | |
| לבנין ירוק-פסים | | |
| נימפית החורשף | | |
| צרעה גרמנית | | |
| **עופות** | | |
| בולבול | לא בסיכון | |
| חוחית | בסיכון נמוך | |

# סקר טבע עירוני - פרדס חנה כרכור

# נווה פרדסים

**מספר אתר:**
**15**

## רשימת מיני צומח

| | שם הצמח | שכיחות | אנדמיות | מוגן | אדום / נדיר | תפוצה פיטוגיאוגרפית |
|---|---|---|---|---|---|---|
| 1 | אלון התבור | מצוי | | מוגן | | ים-תיכוני |
| 2 | ברומית עקרה | מצוי | | | | ים-תיכוני - אירנו-טורני |
| 3 | גזר החוף | נפוץ | | | | ים-תיכוני |
| 4 | דרדר הקורים | נפוץ | חופי ישראל וסיני | | | ים-תיכוני |
| 5 | חילף החולות | תדיר | | | | סודני |
| 6 | טיונית החולות | מצוי | | | | אמריקני |
| 7 | לשון-שור מגובבת | תדיר | | | | ים-תיכוני - אירנו-טורני |
| 8 | מעוג כרתי | מצוי | | | | ים-תיכוני |
| 9 | קחוון מצוי | נפוץ | | | | ים-תיכוני - אירנו-טורני - סהרו-ערבי |
| 10 | שיבולת-שועל נפוצה | נפוץ | | | | ים-תיכוני - אירנו-טורני |
| 11 | שרביטן מצוי | מצוי | | | | ים-תיכוני |
| 12 | תורמוס ארץ-ישראלי | מצוי | חופי ישראל וסיני | | | ים-תיכוני |

# סקר טבע עירוני - פרדס חנה כרכור

## נווה פרדסים מזרח

**אתר מספר 16**

### מידע כללי:

**שטח:** 39.5 דונם

**גבולות:** צפון: רחוב הכרם. מזרח: רחוב אתרוג. דרום: שטח בנוי, רחוב עסיס. מערב: רחוב תחייה.

**נגישות:** מהרחובות הגובלים. אין שבילים נוחים לעומק השטח.

### טופוגרפיה:

מישור המשתפל לכיוון מערב.

### מוסדות חינוך / תרבות:

בי"ס מרחבים במרחק מאות מטרים מהאתר.

### תשתיות קליטת קהל:

דרכי עפר הנכנסות לשטח.

### תיאור ממצאים כללי:

אזור מעזבה קשה למעבר.

### מפגעים:

שליטה כמעט מוחלטת של טיונית החולות.

### מקורות מידע נוספים:

אין מידע

# סקר טבע עירוני - פרדס חנה כרכור

## נווה פרדסים מזרח

**אתר מספר 16**

### יעודי קרקע לפי תכנית המתאר של פרדס חנה-כרכור

כל השטח מיועד למגורים.

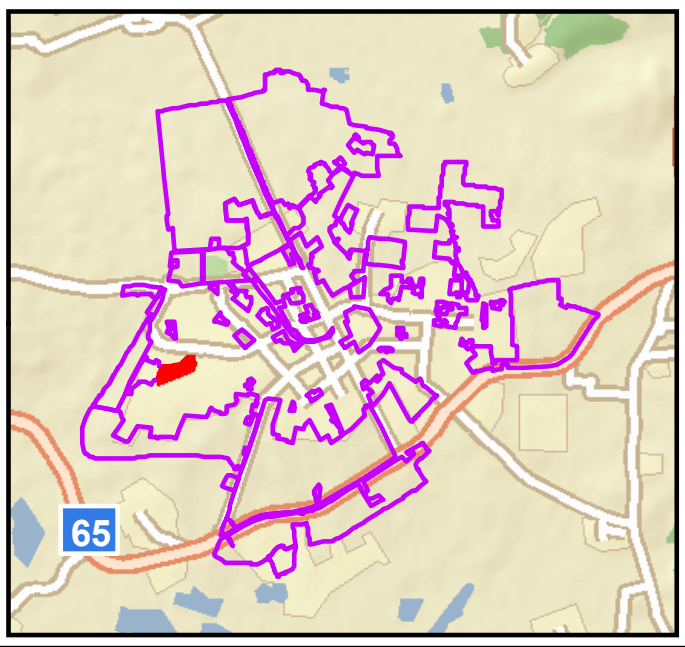


מגורים

### צומח:

צמחיית מעזבה.

**מיני דגל:**

השטח נשלט בצפיפות ע"י טיונית החולות ואין בו כמעט צמחייה טבעית.

**מינים אדומים:**

אין

### בעלי חיים:

סביר כי השטח מקיים מגוון חסרי חוליות, זוחלים וקיפודים.

**מיני דגל:**

אין תיעוד.

### המלצות:

אין עדיפות לשימור השטח. אם יוחלט לשמר חלקים ממנו, נדרש טיפול בצמחייה הפולשת הנמצאת בהיקף נרחב במתחם זה.

# סקר טבע עירוני - פרדס חנה כרכור

## נווה פרדסים מזרח

אתר מספר 16

מראה כללי

פרדס נטוש

מראה כללי

מראה כללי

מראה כללי

סקר טבע עירוני - פרדס חנה כרכור

# נווה פרדסים מזרח

| | ממצאים | פירוט |
|---|---|---|
| 1 | אתר פריחה | תורמוס א"י ותורמוס צר-עלים. |

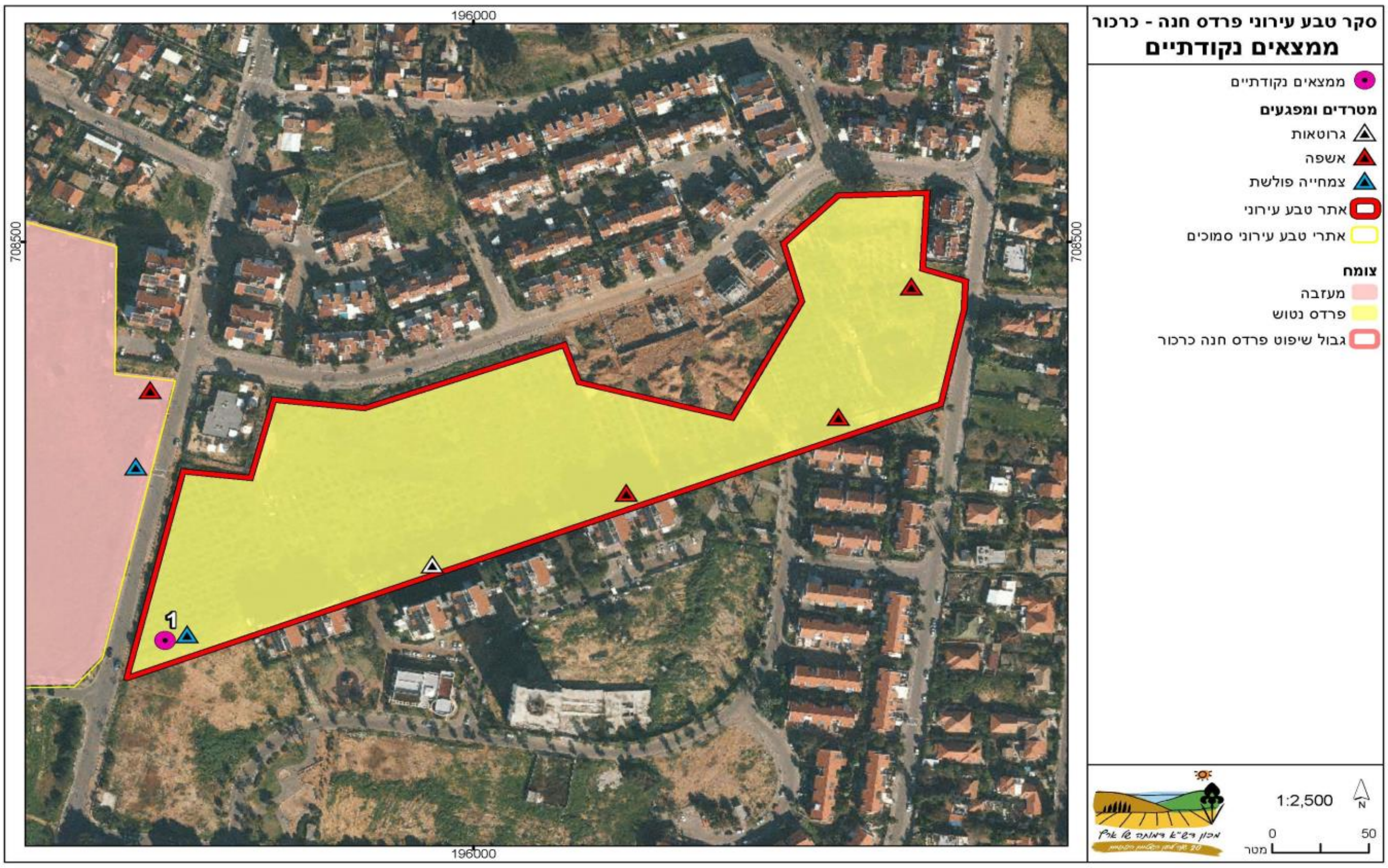

# סקר טבע עירוני - פרדס חנה כרכור

# נווה פרדסים מזרח

**מספר אתר:**
**16**

**רשימת מיני צומח**

| | שם הצמח | שכיחות | אנדמיות | מוגן | אדום / נדיר | תפוצה פיטוגיאוגרפית |
|---|---|---|---|---|---|---|
| 1 | אספרג ארוך-עלים | מצוי | | | | ים-תיכוני - סהרו-ערבי |
| 2 | ארכובית שבטבטית | נפוץ | | | | ים-תיכוני - אירנו-טורני |
| 3 | ברומית עקרה | מצוי | | | | ים-תיכוני - אירנו-טורני |
| 4 | גדילן מצוי | נפוץ | | | | ים-תיכוני - אירנו-טורני |
| 5 | גזר החוף | נפוץ | | | | ים-תיכוני |
| 6 | גזר קיפח | נפוץ | | | | ים-תיכוני |
| 7 | דרדר הקורים | נפוץ | חופי ישראל וסיני | | | ים-תיכוני |
| 8 | טיונית החולות | מצוי | | | | אמריקני |
| 9 | לנטנה ססגונית | תדיר | | | | פליט תרבות |
| 10 | מעוג כרתי | מצוי | | | | ים-תיכוני |
| 11 | מרור הגינות | נפוץ | | | | אירו-סיבירי - ים-תיכוני - אירנו-טורני |
| 12 | שיבולת-שועל נפוצה | נפוץ | | | | ים-תיכוני - אירנו-טורני |
| 13 | שיטה כחלחלה | נפוץ | | | | אוסטרלי |
| 14 | שרביטן מצוי | מצוי | | | | ים-תיכוני |
| 15 | תורמוס ארץ-ישראלי | מצוי | חופי ישראל וסיני | | | ים-תיכוני |

# סקר טבע עירוני - פרדס חנה כרכור

## רחוב הנשיא

**אתר מספר 17**

## מידע כללי:

**שטח:** 8.4 דונם

**גבולות:** צפון: רחוב שמשון. מזרח: רחוב הנשיא. דרום: רחוב אחוזה. מערב: רחוב השופטים.

**נגישות:** גישה מרחוב שמשון בצפון ומרחוב השופטים בדרום-מערב.

## טופוגרפיה:

מישור נמוך במקצת מסביבתו.

| מוסדות חינוך / תרבות: | תשתיות קליטת קהל: |
|---|---|
| בי"ס מורשה, בי"ס כרכור. | שביל הליכה. |

| תיאור ממצאים כללי: | מפגעים: |
|---|---|
| חורשת אלוני התבור בקרקע חמרה. בחלק הדרומי שדה פתוח. | צמחייה פולשת. |

## מקורות מידע נוספים:

אין מידע

# סקר טבע עירוני - פרדס חנה כרכור

## רחוב הנשיא

**אתר מספר 17**

### יעודי קרקע לפי תכנית המתאר של פרדס חנה-כרכור

כל השטח מיועד למגורים.

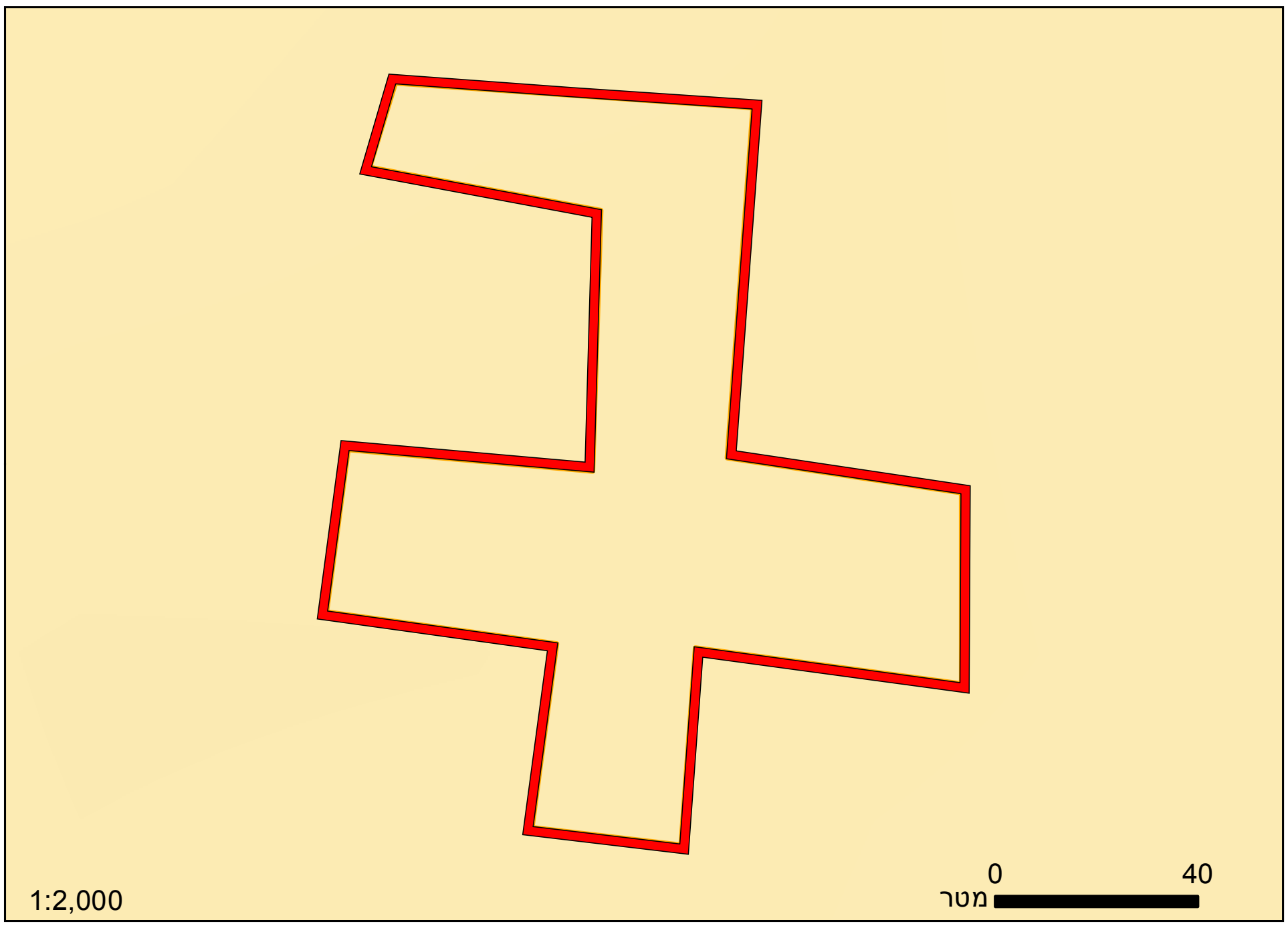


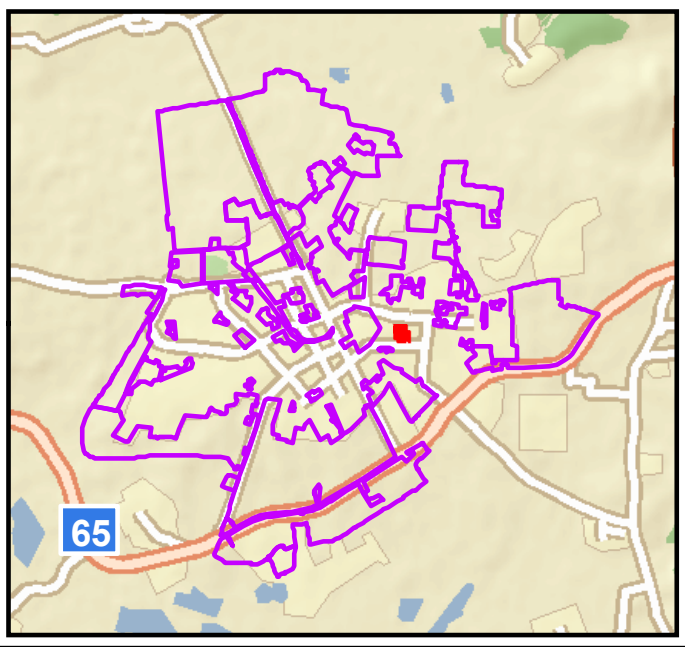


מגורים

### צומח:

יער פארק של אלוני התבור וצמחייה עשבונית רבה בשולי היער

| מיני דגל: | מינים אדומים: |
|---|---|
| אלון התבור, אלקנת הצבעים, שום ת"א. | אין |

| בעלי חיים: | מיני דגל: |
|---|---|
| אין תיעוד שיטתי. סביר כי השטח מקיים קיפודים וחסרי חוליות שונים. | אין |

### המלצות:

השטח ראוי לשימור. אם יוחלט לשמרו, יש לטפל בצמחייה פולשת באתר.

# סקר טבע עירוני - פרדס חנה כרכור

## רחוב הנשיא

אתר מספר 17

מראה כללי

חרצית עטורה - הזן הרגיל והזן הבהיר

שלדג לבן-חזה

מראה כללי

אלון התבור

# סקר טבע עירוני - פרדס חנה כרכור

# רחוב הנשיא

17

| | ממצאים | פירוט |
|---|---|---|
| 1 | אתר פריחה | תורמוס א"י, צהרון מצוי (?) עכנאי שרוע, אלקנת הצבעים, בן-חצב סתווני. |
| 2 | אלון התבור | 4 אלוני התבור. |

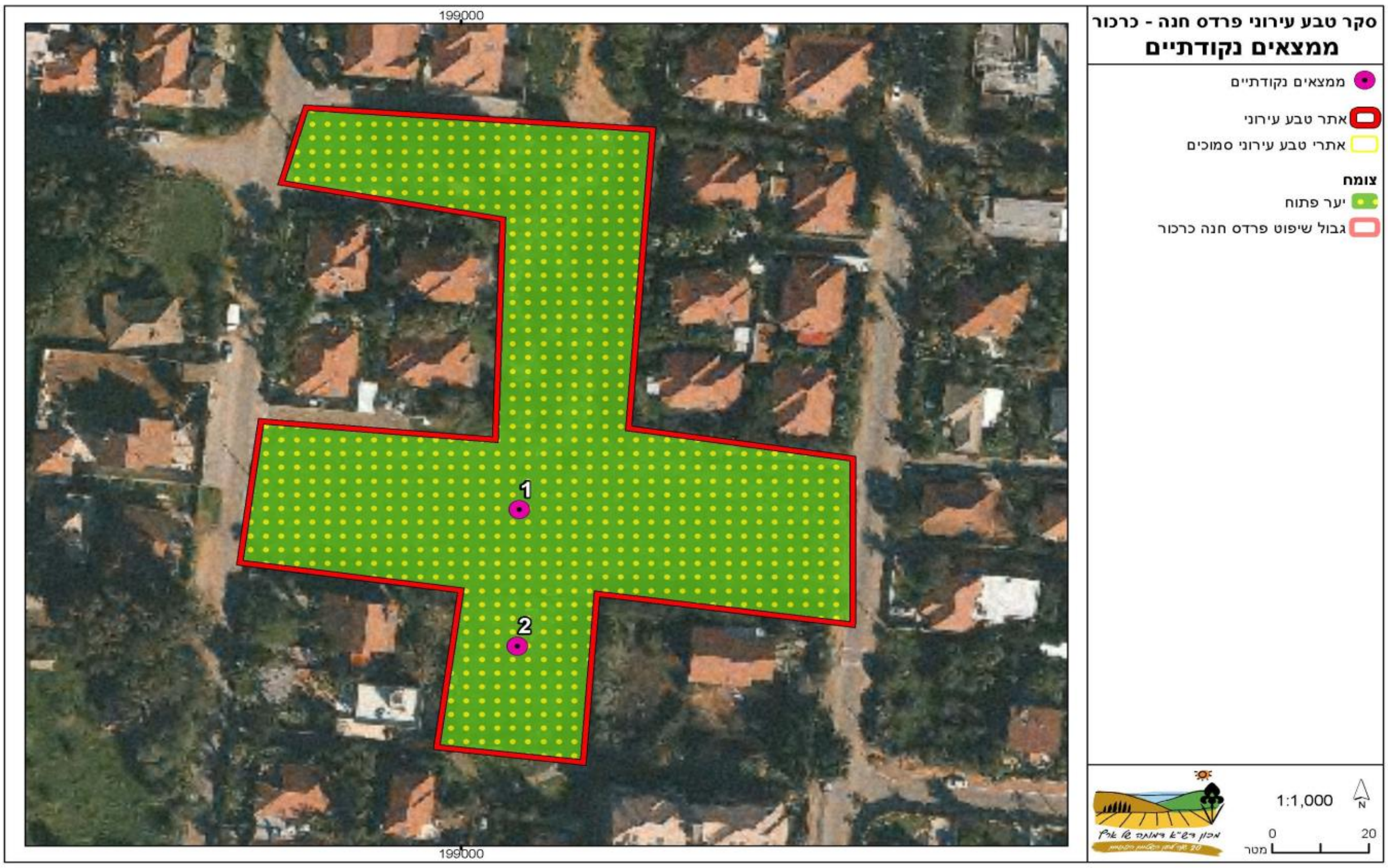

# סקר טבע עירוני - פרדס חנה כרכור

# רחוב הנשיא

**מספר אתר:**
**17**

| רשימת בעלי החיים שנצפו באתר | | |
|---|---|---|
| **שם המין** | **סיכון אזורי (לפי הספר האדום)** | **מידע נוסף** |
| **עופות** | | |
| שלדג לבן חזה | | |

# סקר טבע עירוני - פרדס חנה כרכור

# רחוב הנשיא

מספר אתר:
17

## רשימת מיני צומח

| | שם הצמח | שכיחות | אנדמיות | מוגן | אדום / נדיר | תפוצה פיטוגיאוגרפית |
|---|---|---|---|---|---|---|
| 1 | אלון התבור | מצוי | | מוגן | | ים-תיכוני |
| 2 | אלמוות הכסף | נפוץ | | | | ים-תיכוני |
| 3 | אלקנת הצבעים | מצוי | | | | ים-תיכוני |
| 4 | ארכובית שבטבטית | נפוץ | | | | ים-תיכוני - אירנו-טורני |
| 5 | בוצין מפורץ | נפוץ | | | | ים-תיכוני - אירנו-טורני |
| 6 | בן-חיטה ביצני | נפוץ | | | | ים-תיכוני |
| 7 | ברומית עקרה | מצוי | | | | ים-תיכוני - אירנו-טורני |
| 8 | גדילן מצוי | נפוץ | | | | ים-תיכוני - אירנו-טורני |
| 9 | גזר החוף | נפוץ | | | | ים-תיכוני |
| 10 | גזר קיפח | נפוץ | | | | ים-תיכוני |
| 11 | דל-קרניים כרמלי | תדיר | ישראל, סוריה ולבנון | | | ים-תיכוני |
| 12 | דרדר הקורים | נפוץ | חופי ישראל וסיני | | | ים-תיכוני |
| 13 | זית אירופי | תדיר | | | | ים-תיכוני |
| 14 | חוחן קרדני | נדיר | ישראל | | אדום | ים-תיכוני |
| 15 | חמציץ נטוי | מצוי | | | | רב-אזורי - טרופי |
| 16 | חנק מחודד | תדיר | | | | ים-תיכוני - אירנו-טורני |
| 17 | חרדל לבן | נפוץ | | | | אירו-סיבירי - ים-תיכוני - אירנו-טורני |
| 18 | חרצית עטורה | נפוץ | | | | ים-תיכוני |
| 19 | טיונית החולות | מצוי | | | | אמריקני |
| 20 | יבלית מצויה | נפוץ | | | | רב-אזורי - טרופי |
| 21 | ילקוט הרועים | נפוץ | | | | רב-אזורי - טרופי |
| 22 | ירבוז מופשל | מצוי | | | | רב-אזורי - טרופי |
| 23 | כוכבן מצוי | נפוץ | | | | ים-תיכוני - אירנו-טורני |
| 24 | כליינית מצויה | נפוץ | | | | ים-תיכוני |
| 25 | כף-אווז האשפות | נפוץ | | | | רב-אזורי - טרופי |
| 26 | כף-אווז לבנה | מצוי | | | | רב-אזורי - טרופי |
| 27 | כף-עוף פחוסה | תדיר | | | | ים-תיכוני |
| 28 | לוף מנומר | תדיר | | | | ים-תיכוני |
| 29 | לשון-שור מגובבת | תדיר | | | | ים-תיכוני - אירנו-טורני |
| 30 | לשישית הצבעים | נפוץ | | | | ים-תיכוני - אירנו-טורני |

# סקר טבע עירוני - פרדס חנה כרכור

# רחוב הנשיא

מספר אתר:
17

## רשימת מיני צומח

| | שם הצמח | שכיחות | אנדמיות | מוגן | אדום / נדיר | תפוצה פיטוגיאוגרפית |
|---|---|---|---|---|---|---|
| 31 | מעוג כרתי | מצוי | | | | ים-תיכוני |
| 32 | מקור-חסידה גדול | נפוץ | | | | ים-תיכוני |
| 33 | מרור הגינות | נפוץ | | | | אירו-סיבירי - ים-תיכוני - אירנו-טורני |
| 34 | מררית החוף | תדיר | חופי ישראל וסיני | | | ים-תיכוני |
| 35 | משערת זהובה | נפוץ | | | | ים-תיכוני - אירנו-טורני |
| 36 | ניסנית שיכנית | מצוי | ישראל וקפריסין | | | ים-תיכוני, ערבות |
| 37 | סביון אביבי | נפוץ | | | | ים-תיכוני - אירנו-טורני |
| 38 | סולנום שחור | מצוי | | | | אירו-סיבירי - ים-תיכוני - אירנו-טורני |
| 39 | עולש מצוי | נפוץ | | | | ים-תיכוני - אירנו-טורני |
| 40 | עוקץ-עקרב עגול-עלים | מצוי | | | | אירנו-טורני |
| 41 | עכנאי מגובב | מצוי | ישראל וטורקיה | | | ים-תיכוני |
| 42 | עכנאי שרוע | נפוץ | | | | ים-תיכוני |
| 43 | פרע מסולסל | נפוץ | | | | ים-תיכוני - אירנו-טורני |
| 44 | ציפורנית מגוונת | נפוץ | | | | ים-תיכוני |
| 45 | קדד ספרדי | תדיר | | | | ים-תיכוני |
| 46 | קוטב מצוי | מצוי | | | | אירו-סיבירי - ים-תיכוני - אירנו-טורני |
| 47 | קורטם דק | נפוץ | | | | ים-תיכוני |
| 48 | קייצת מסולסלת | נפוץ | | | | אמריקני |
| 49 | רב-מוץ מחוספס | תדיר | | | | טרופי |
| 50 | רגלת הגינה | מצוי | | | | רב-אזורי - טרופי |
| 51 | שום משולש | מצוי | | | | ים-תיכוני |
| 52 | שום קצר | מצוי | | | | ים-תיכוני - אירנו-טורני |
| 53 | שום תל-אביבי | נדיר | ישראל | | | ים-תיכוני |
| 54 | שומר פשוט | נפוץ | | | | ים-תיכוני - אירנו-טורני |
| 55 | שופרית כרתית | נפוץ | | | | ים-תיכוני |
| 56 | שיבולת-שועל נפוצה | נפוץ | | | | ים-תיכוני - אירנו-טורני |
| 57 | שלמון יפואי | נפוץ | | | | ים-תיכוני |
| 58 | שעורת העכבר | נפוץ | | | | ים-תיכוני - אירנו-טורני |
| 59 | שעורת התבור | נפוץ | | | | ים-תיכוני - אירנו-טורני |
| 60 | תורמוס ארץ-ישראלי | מצוי | חופי ישראל וסיני | | | ים-תיכוני |

# סקר טבע עירוני - פרדס חנה כרכור

# רחוב הנשיא

מספר אתר:
17

| רשימת מיני צומח | | | | | |
|---|---|---|---|---|---|
| שם הצמח | שכיחות | אנדמיות | מוגן | אדום / נדיר | תפוצה פיטוגיאוגרפית |
| 61 תלתן הארגמן | נפוץ | | | | ים-תיכוני |

BERACHA בר כה

# סקר טבע עירוני - פרדס חנה כרכור

## בי"ס שרת

**אתר מספר 18**

## מידע כללי:

**שטח:** 13.9 דונם

**גבולות:** צפון: שטח בנוי. מזרח: רחוב מלאכי. דרום: רחוב הטוריים. מערב: רחוב חבקוק.

**נגישות:** מהרחובות הגובלים, דרך שטח בי"ס.

## טופוגרפיה:

שטח מישורי.

## מוסדות חינוך / תרבות:

בי"ס שרת, בי"ס שילה - צמודים לאתר.

## תשתיות קליטת קהל:

שבילי הליכה, צל, מתקני ספורט.

## תיאור ממצאים כללי:

חורשת אקליפטוסים מגודרת בתחום בי"ס.

## מפגעים:

הצללה כבדה ופעילות אדם אינטנסיבית מונעות התבססות מיני חי וצומח מקומיים.

## מקורות מידע נוספים:

אין מידע

# סקר טבע עירוני - פרדס חנה כרכור

## בי"ס שרת

אתר מספר 18

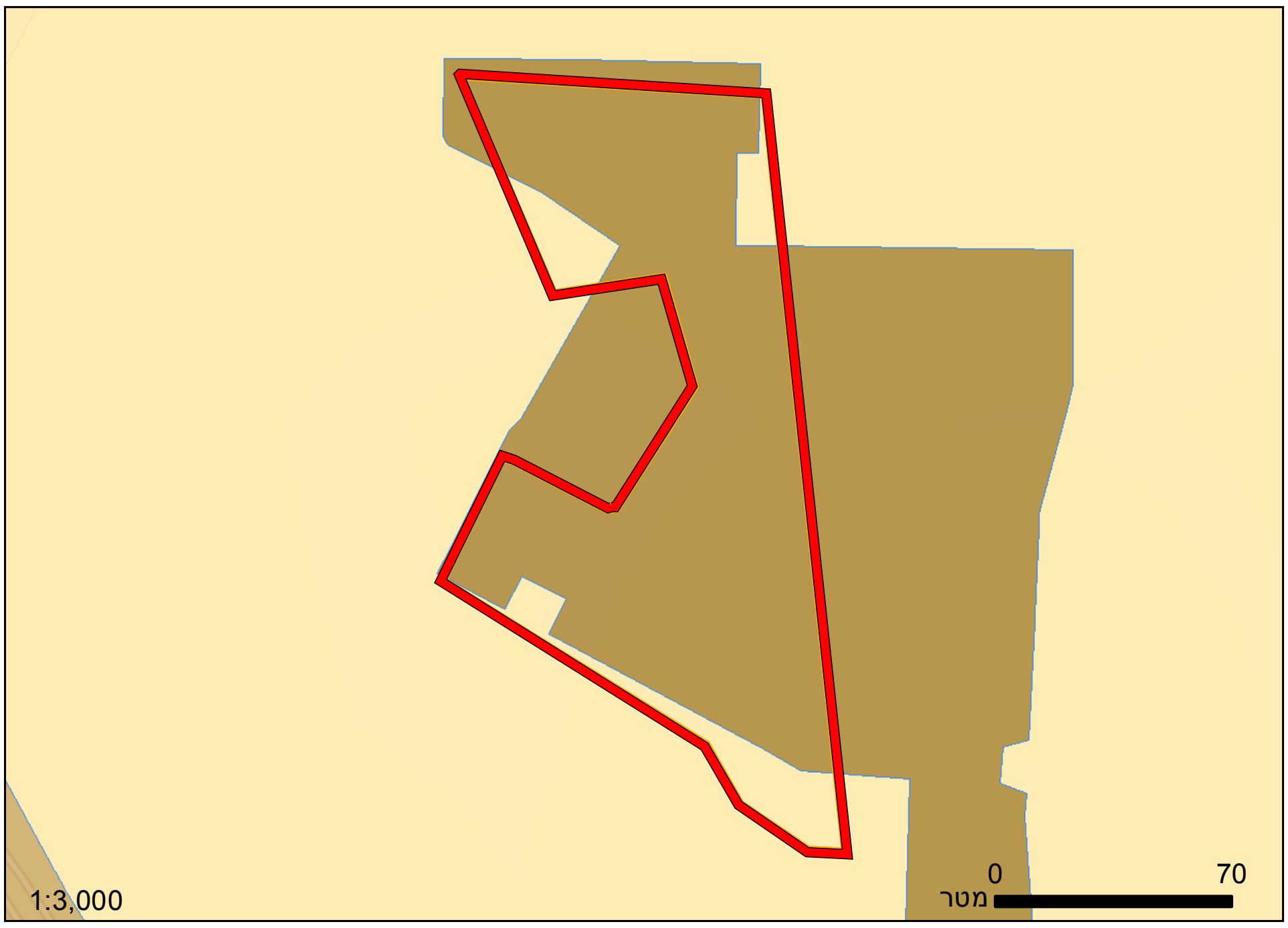


**יעודי קרקע לפי תכנית המתאר של פרדס חנה-כרכור**

מרבית השטח מיועדת למבנים ומוסדות ציבור, חלקים קטנים בשוליים מיועדים למגורים.

מגורים | דרך מאושרת | מבנים ומוסדות ציבור

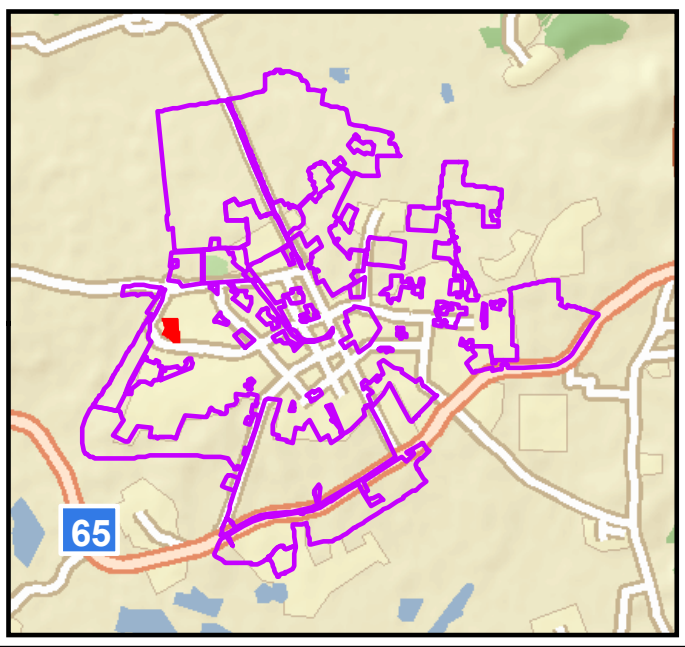


## צומח:

חורשת אקליפטוסים צפופה. מוערך כי לא שרדה צמחייה מקומית משמעותית.

| מיני דגל: | מינים אדומים: |
|---|---|
| השטח סובב מהצללה כבדה ולא זוהתה בו צמחייה ייחודית. | אין |

| בעלי חיים: | מיני דגל: |
|---|---|
| בשטח יש פעילות אדם אינטנסיבית, ונראה כי הוא לא מקיים כמעט בעלי חיים. | אין |

## המלצות:

במצבו הנוכחי של השטח, אין עדיפות לשימורו.

# סקר טבע עירוני - פרדס חנה כרכור

## בי"ס שרת

אתר מספר 18

מראה כללי

שביל בין בתי הספר

חורשת אקליפטוסים

עורב אפור

גינה קהילתית

# סקר טבע עירוני - פרדס חנה כרכור

## בי"ס שרת



| ממצאים | פירוט |
|---|---|

# סקר טבע עירוני - פרדס חנה כרכור

## רחוב אילת

**אתר מספר 19**

### מידע כללי:

**שטח:** 8.6 דונם

**גבולות:** צפון: דרך הים (כביש 651). מזרח: רחוב הדרים. דרום: שטח בנוי. דרום-מערב: רחוב אילת. מערב: שטח בנוי.

**נגישות:** מהרחובות הגובלים.

### טופוגרפיה:

שטח מישורי.

### מוסדות חינוך / תרבות:

בי"ס בגין במרחק מאות מטרים מהאתר.

### תשתיות קליטת קהל:

שבילי הליכה, צל. גן ציבורי בצמוד וממערב לאתר.

### תיאור ממצאים כללי:

חורשת אורנים ואקליפטוסים, צמחייה טבעית משמעותית.

### מפגעים:

הצללה כבדה מקשה על התבססות מיני חי וצומח מקומיים.

### מקורות מידע נוספים:

שמידע, פולק, פרגמן-ספיר. הספר האדום, צמחים בסכנת הכחדה בישראל, כרך ב' (ערך: לשון-אפעה קטנה).

מועצה מקומית פרדס חנה-כרכור
מושבה טובה במושבה

החברה להגנת הטבע
היחידה לסקרי טבע עירוני

# סקר טבע עירוני - פרדס חנה כרכור

## רחוב אילת

**אתר מספר 19**

### יעודי קרקע לפי תכנית המתאר של פרדס חנה-כרכור

כמעט כל השטח מיועד למגורים, בשוליים דרכים מאושרות.

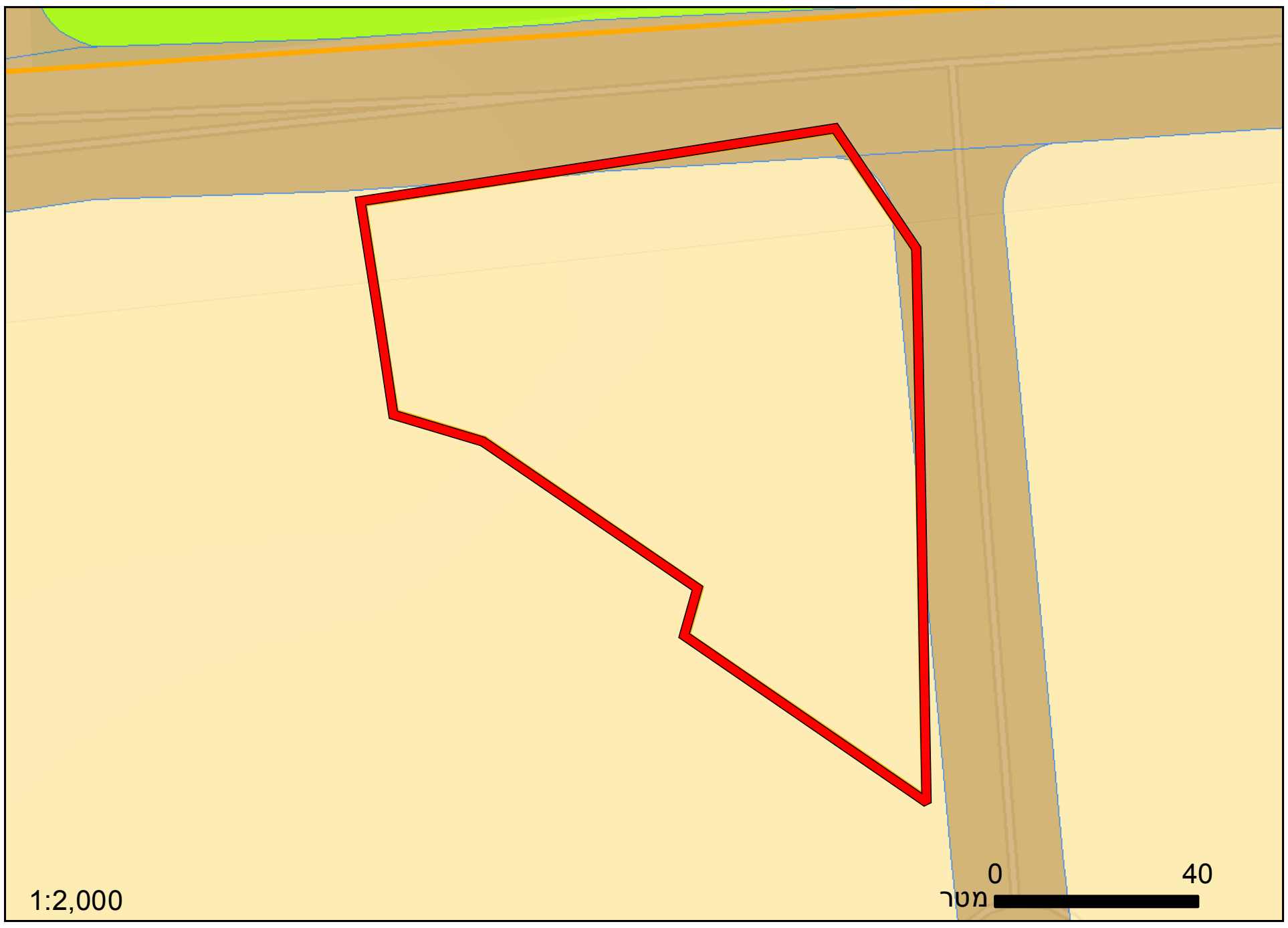


מגורים | שטח ציבורי פתוח | דרך מאושרת

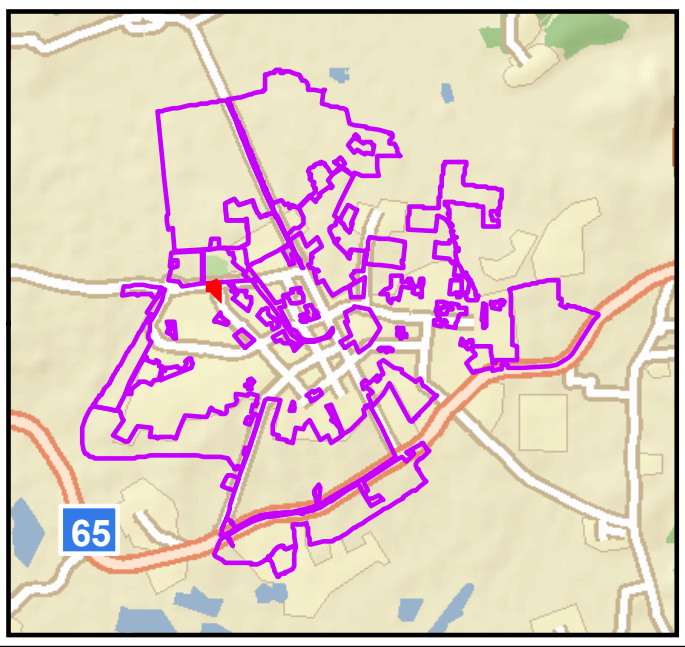


### צומח:

חורשת אקליפטוסים ואורנים. בשולי החורשה יש צמחייה טבעית משמעותית כולל גיאופיטים.

### מיני דגל:

לחך בלוטי, מצילות מצוייצות, שום קצר.

### מינים אדומים:

לפי הספר האדום תועד באזור זה השרך לשון-אפעה קטנה.

### בעלי חיים:

השטח קטן וכלוא בין כבישים, ונראה כי אינו מקיים בעלי חיים חוץ מחסרי חוליות וציפורים.

### מיני דגל:

אין

### המלצות:

בשל התיעוד ההיסטורי לשרך לשון-אפעה קטנה, כדאי לערוך סקירה חורפית ולשמר את האתר. יש לשקול דילול עצים בחורשה כדי לצמצם השפעות הצללה על הצמחייה הטבעית.

# סקר טבע עירוני - פרדס חנה כרכור

## רחוב אילת

אתר מספר 19

מראה כללי

עכביש ממשפחת הזאבניים

תיבת קינון לעטלפי חרקים

גזר החוף

לחך בלוטי

# סקר טבע עירוני - פרדס חנה כרכור

# רחוב אילת

19

| | ממצאים | פירוט |
|---|---|---|
| 1 | אתר פריחה | כתם פריחה - מצילות מצוייצות, שום קצר, לחך בלוטי, פוטנציאל למינים נוספים. |

# סקר טבע עירוני - פרדס חנה כרכור

# רחוב אילת

מספר אתר:
19

## רשימת מיני צומח

| | שם הצמח | שכיחות | אנדמיות | מוגן | אדום / נדיר | תפוצה פיטוגיאוגרפית |
|---|---|---|---|---|---|---|
| 1 | אורן ירושלים | תדיר | | מוגן | | ים-תיכוני |
| 2 | אספרג ארוך-עלים | מצוי | | | | ים-תיכוני - סהרו-ערבי |
| 3 | גזר החוף | נפוץ | | | | ים-תיכוני |
| 4 | לחך בלוטי | נפוץ | | | | ים-תיכוני - אירנו-טורני |
| 5 | מצילות מצויצות | מצוי | | | | ים-תיכוני - אירנו-טורני |
| 6 | שום קצר | מצוי | | | | ים-תיכוני - אירנו-טורני |
| 7 | תורמוס ארץ-ישראלי | מצוי | חופי ישראל וסיני | | | ים-תיכוני |

# סקר טבע עירוני - פרדס חנה כרכור

## דרך הנדיב

**אתר מספר 20**

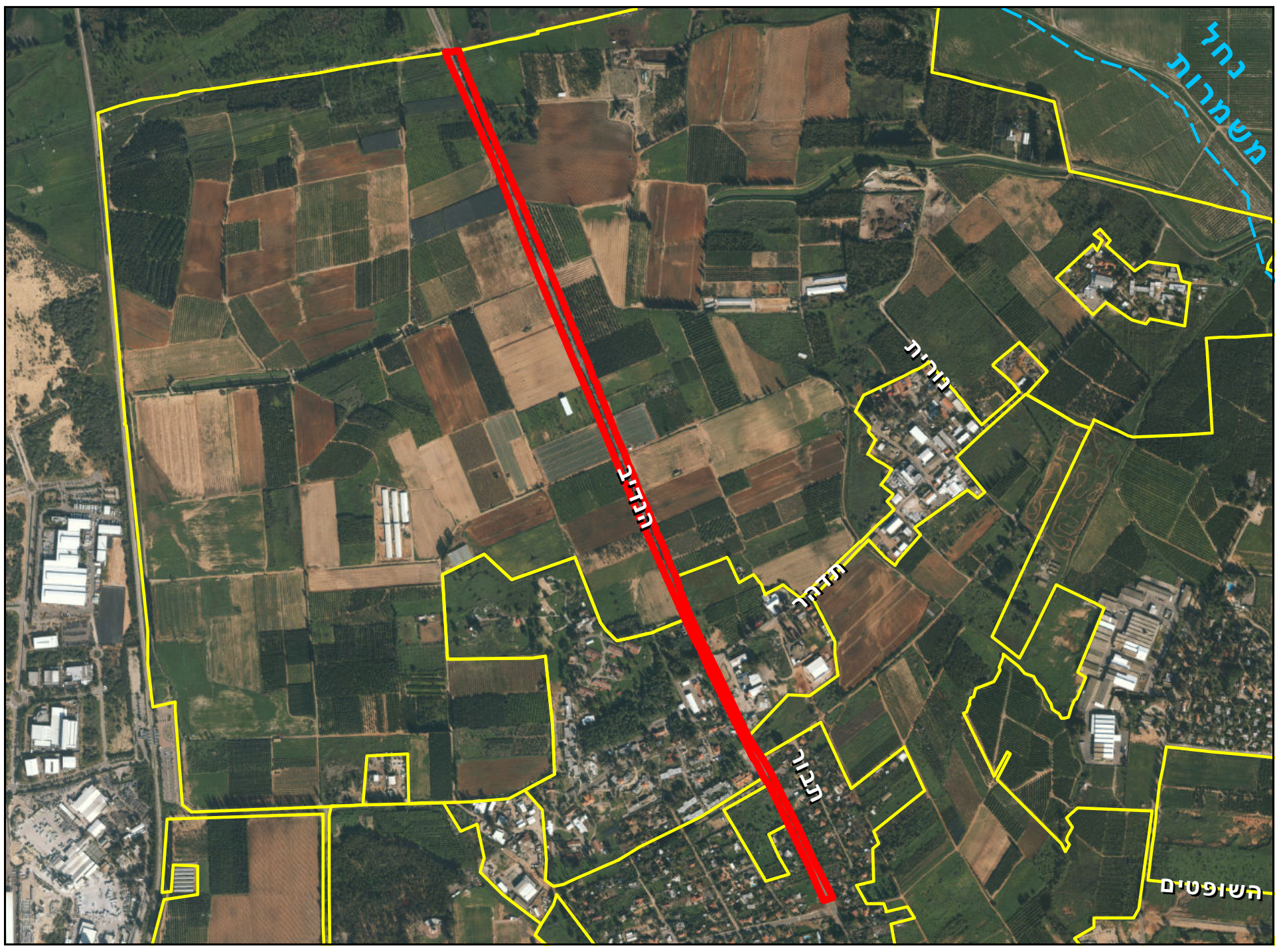


### מידע כללי:

**שטח:** 60 דונם

**גבולות:** זהו אתר צר וארוך באורך 2 ק"מ משני צידי דרך הנדיב, בין תחנת הדלק בצומת איטונג בדרום לגבול שיפוט פרדס חנה – כרכור בצפון. השדרה נמשכת גם דרומה יותר, עד לאזור כיכר דרך פיק"א (כביש 650), אולם קטע זה פחות מרשים.

**נגישות:** ניתן לגשת לשטח בדרכי עפר המסתעפות מכביש 652 בין פרדס חנה לצומת עדה. לאורך השדרה עצמה אין בד"כ מקומות חנייה.

### טופוגרפיה:

שטח מישורי.

### מוסדות חינוך / תרבות:

אין מוסדות חינוך בקרבת האתר. מרכז רפואי שוהם (נווה אבות) גובל באתר.

### תשתיות קליטת קהל:

צל.

### תיאור ממצאים כללי:

שדרת עצים ארוכה ומרשימה בה נטועים לסירוגין עצי גרוויליאה חסונה ועצי תמר. השדרה ניטעה בראשית שנות ה- 1930. חלק מהעצים בשדרה נכרתו בעבר וחדשים ניטעו תחתיהם.

### מפגעים:

השטח מופר ומקיים צמחייה טבעית דלה בלבד.

### מקורות מידע נוספים:

אין מידע

# סקר טבע עירוני - פרדס חנה כרכור

## דרך הנדיב

אתר מספר 20

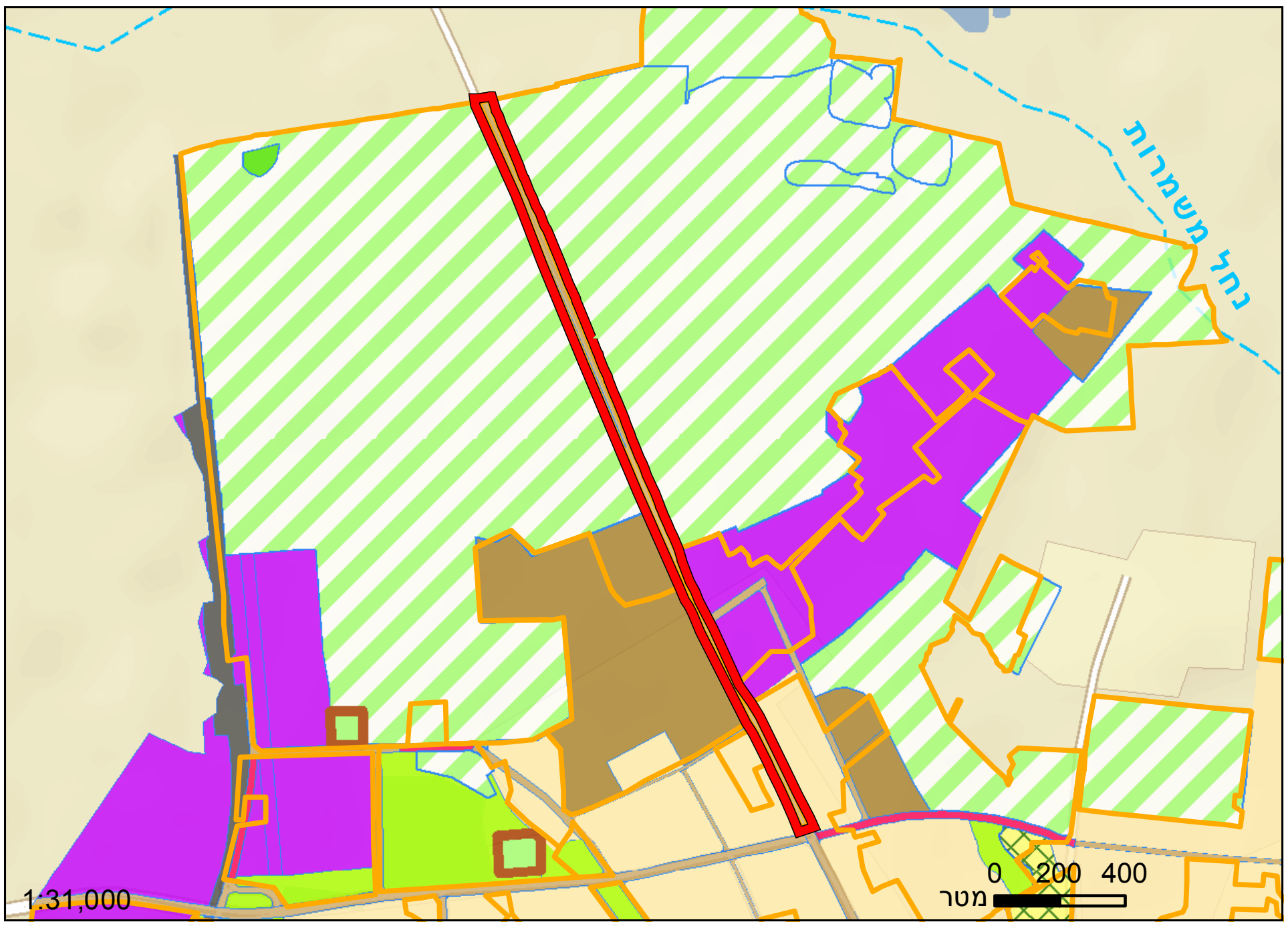


### יעודי קרקע לפי תכנית המתאר של פרדס חנה-כרכור

דרך מאושרת (קיימת בפועל).

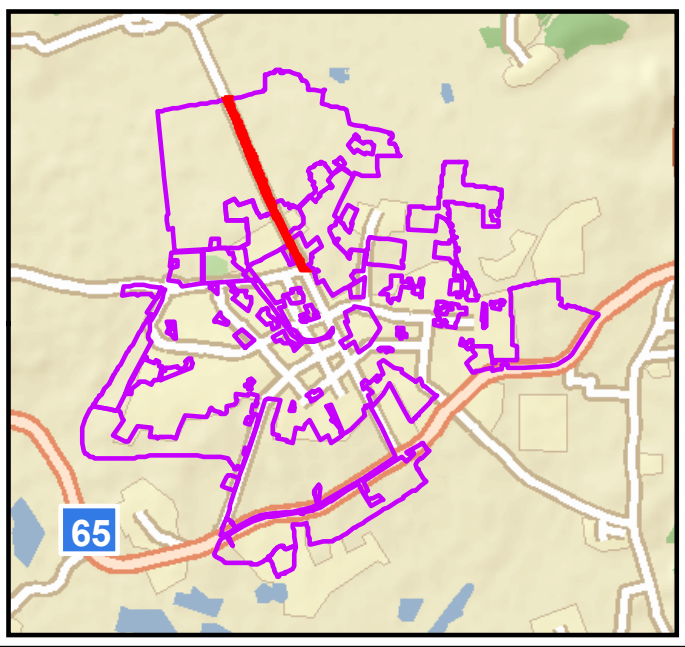


- מגורים
- קרקע חקלאית
- שטח ציבורי פתוח
- דרך מאושרת
- ספורט ונופש
- מסילת ברזל מאושרת
- דרך מוצעת
- תעסוקה
- יער
- בית קברות
- מבנים ומוסדות ציבור

### צומח:

שדרה מגוננת ותיקה. במקומות אחדים שרדו לאורך השדרה אלוני התבור.

### מיני דגל:

שומרר בואסייה, עוזרר קוצני (בקטע פתוח ליד תחנת הדלקן).

### מינים אדומים:

אין

### בעלי חיים:

כיוון שמדובר על פס צר וארוך לצד כביש סואן, נראה כי האתר לא מקיים בעלי חיים ייחודיים חוץ אולי מפעילות ציפורים.

### מיני דגל:

אין

### המלצות:

השדרה מהווה נוף מורשת ממדרגה ראשונה שיש לשמרו. מבחינת ערכי טבע מקומיים, ערכה נמוך.

B E הR כA רC בH A

# סקר טבע עירוני - פרדס חנה כרכור

## דרך הנדיב

אתר מספר 20

דרך הנדיב - מראה כללי

מראה כללי

מראה כללי

מראה כללי

שומרר בואסייה

# סקר טבע עירוני - פרדס חנה כרכור

# דרך הנדיב

20

| | ממצאים | פירוט |
|---|---|---|
| 1 | אלון התבור | אלון התבור בגובה כ- 5 מ'. |
| 4 | צמח נדיר או ייחודי | מקבץ קטן של צמחי שומרר בואסייה, מין מאפיין לקרקעות הקלות בשרון. |
| 5 | אלון התבור | שלושה אלוני התבור. |

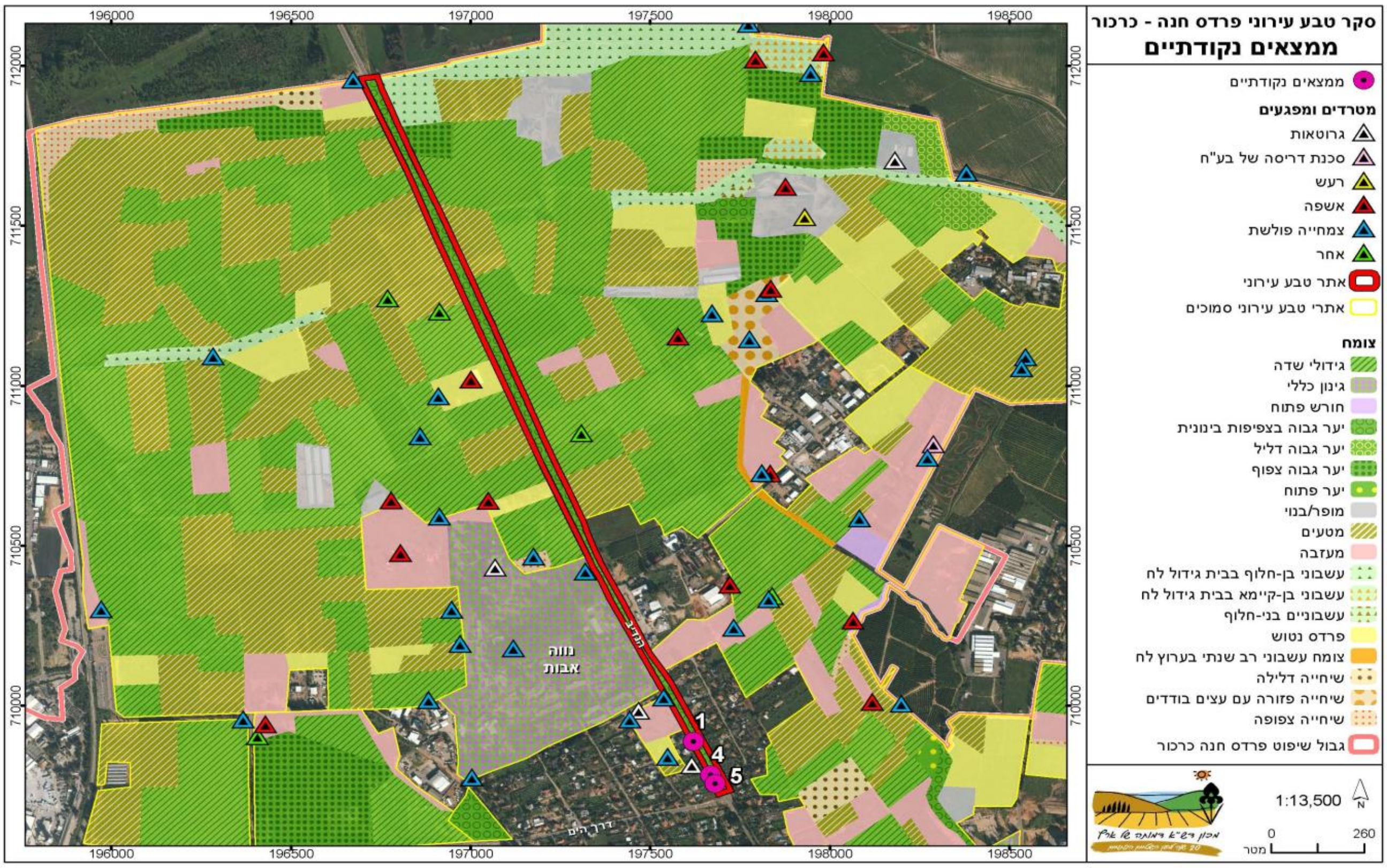

מועצה מקומית
פרדס חנה-כרכור
משהו טוב קורה במושבה

BERACHA ברכה

החברה להגנת הטבע
היחידה לסקרי טבע עירוני

# סקר טבע עירוני - פרדס חנה כרכור

## חורשת עולש

**אתר מספר 21**

## מידע כללי:

**שטח:** 12.4 דונם

**גבולות:** צפון: רחוב עולש. מזרח: בתי מגורים ממערב לרחוב תרפ"ט. דרום: רחוב תל צבי. מערב: רחוב צפניה.

**נגישות:** השטח נגיש מרחוב עולש.

## טופוגרפיה:

שטח מישורי.

## מוסדות חינוך / תרבות:

בי"ס בגין במרחק מאות מטרים מהאתר.

## תשתיות קליטת קהל:

חנייה ברחוב הסמוך, צל.

## תיאור ממצאים כללי:

חורשת אקליפטוסים ותיקה וצפופה, עם צומח דל בלבד בצל העצים.

## מפגעים:

הצללה כבדה ומיני צומח פולשים מונעים התבססות מיני חי וצומח מקומיים.

## מקורות מידע נוספים:

אין מידע

מועצה מקומית פרדס חנה-כרכור
מַשֶּׁהוּ טוֹב קוֹרֶה בַּמּוֹשָׁבָה

החברה להגנת הטבע
היחידה לסקרי טבע עירוני

# סקר טבע עירוני - פרדס חנה כרכור

## חורשת עולש

אתר מספר 21

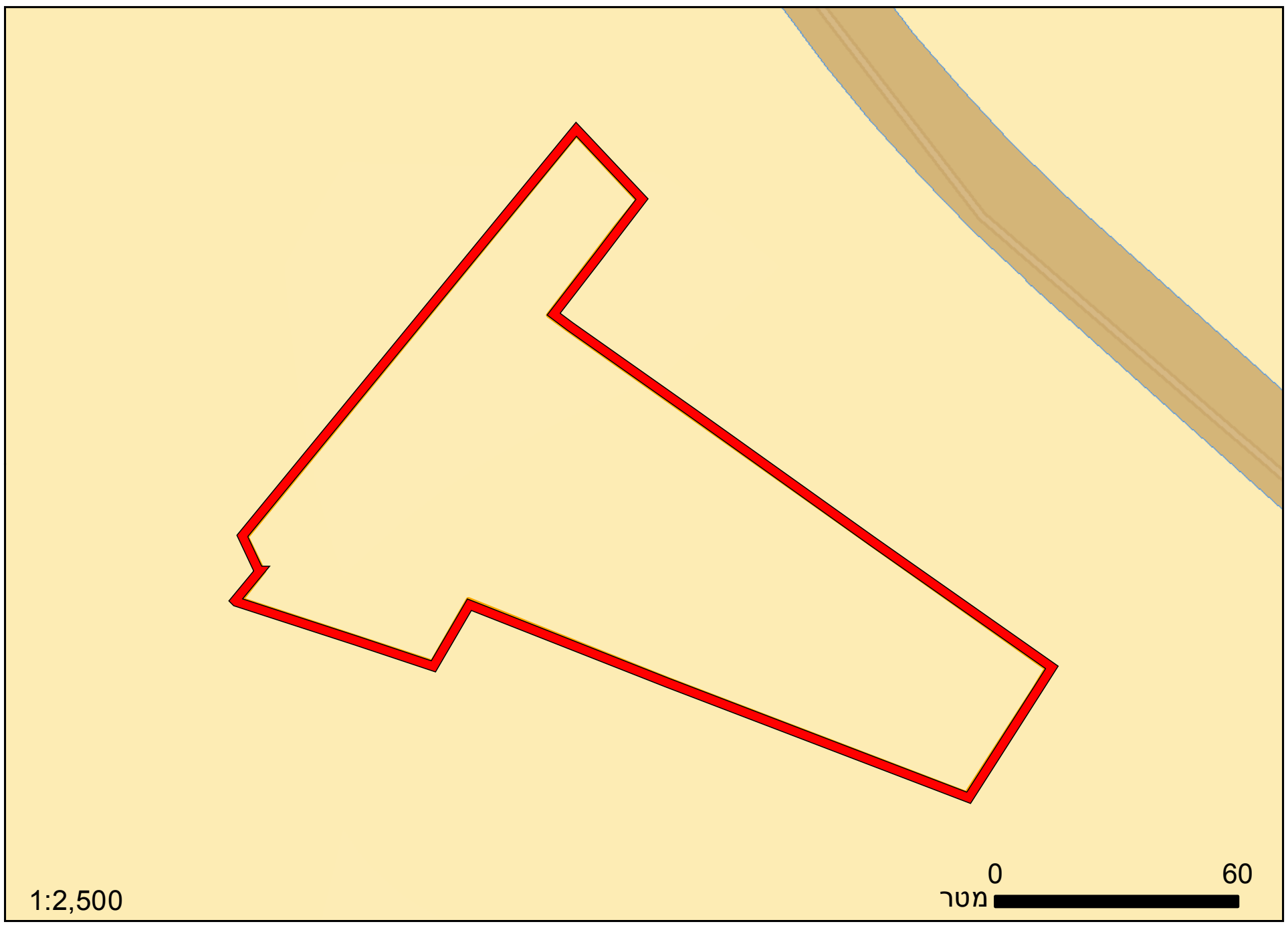


### יעודי קרקע לפי תכנית המתאר של פרדס חנה-כרכור

כל השטח מיועד למגורים.

מגורים
דרך מאושרת

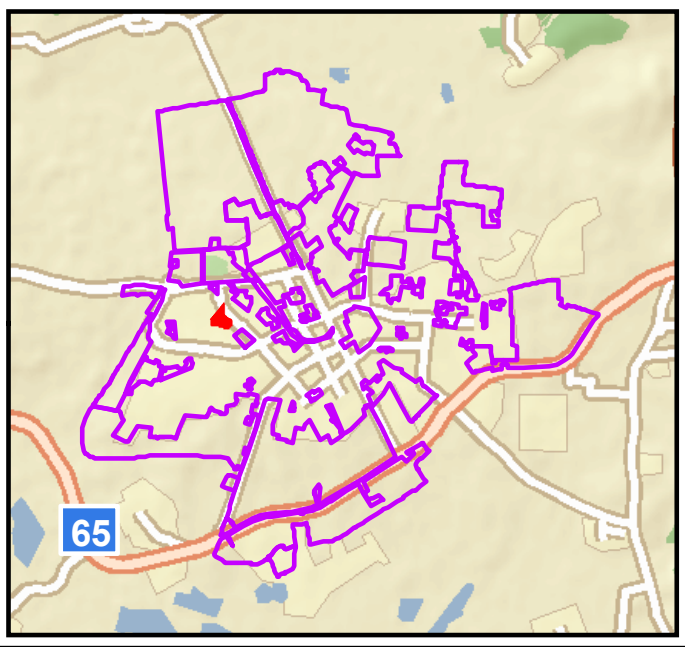


### צומח:

חורשת אקליפטוסים צפופה ועם צמחייה פולשת (חמציץ נטוי, רב-מוץ מחוספס). לא שרדה צמחייה מקומית משמעותית.

| | |
|---|---|
| **מיני דגל:**<br>הצמחייה דלה וכוללת הרבה מינים פולשים. לא זוהו מינים מקומיים מיוחדים. | **מינים אדומים:**<br>אין |

| **בעלי חיים:** | **מיני דגל:** |
|---|---|
| השטח קטן ומבודד, ונראה כי אינו מקיים בעלי חיים חוץ מציפורים. תיבת קינון לעטלפי חרקים. | אין |

### המלצות:

במצבו הנוכחי של השטח, אין עדיפות לשימורו.

# סקר טבע עירוני - פרדס חנה כרכור

## חורשת עולש

אתר מספר 21

מראה כללי

עורב אפור ותלוליות קינון של דבורים יחידאיות

קן נמלה נוותת

מראה כללי

שרביטן על אקליפטוס

# חורשת עולש

21

| ממצאים | פירוט |
|---|---|

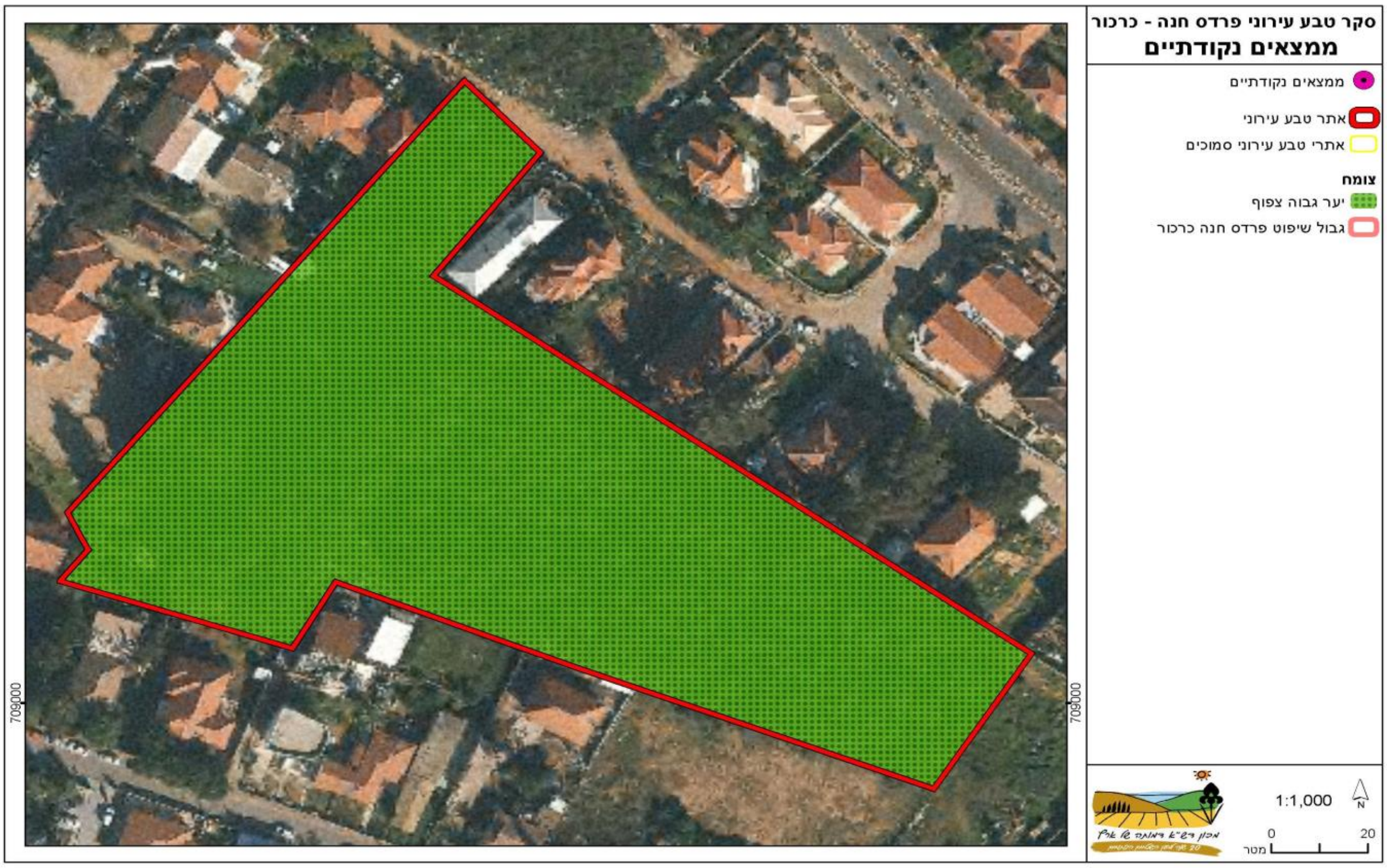

# סקר טבע עירוני - פרדס חנה כרכור

# חורשת עולש

**מספר אתר:**
**21**

| רשימת בעלי החיים שנצפו באתר | | |
|---|---|---|
| **שם המין** | **סיכון אזורי (לפי הספר האדום)** | **מידע נוסף** |
| **חרקים** | | |
| כחליל השברק | | |
| לבנין הכרוב | | |
| לבנין הצנון | | |

# סקר טבע עירוני - פרדס חנה כרכור

## רחוב תרפ"ט

**אתר מספר 22**

### מידע כללי:

**שטח:** 30 דונם

**גבולות:** צפון: רחוב תרפ"ט. מזרח: רחוב הדרים. דרום: בתי מגורים צפונית לדרך למרחב. מערב: בתי מגורים מזרחית לרחוב תל צבי.

**נגישות:** השטח נגיש מרח' תרפ"ט ומרח' הדרים, אך בהעדר שבילי הליכה, התנועה בו קשה.

### טופוגרפיה:

השטח משתפל לכיוון צפון-מזרח, חלקו הצפון-מזרחי מעט נמוך מסביבתו.

### מוסדות חינוך / תרבות:

בי"ס ישורון ומדרשיית נועם במרחק מאות מטרים מהאתר.

### תשתיות קליטת קהל:

חנייה ברחוב הסמוך.

### תיאור ממצאים כללי:

פסיפס של שטחי מעזבה ופרדס נטוש.

### מפגעים:

צמחייה פולשת.

### מקורות מידע נוספים:

אין מידע

החברה להגנת הטבע
היחידה לסקרי טבע עירוני

מועצה מקומית
פרדס חנה-כרכור
משהו טוב קורה במושבה

# סקר טבע עירוני - פרדס חנה כרכור

## רחוב תרפ"ט

**אתר מספר 22**

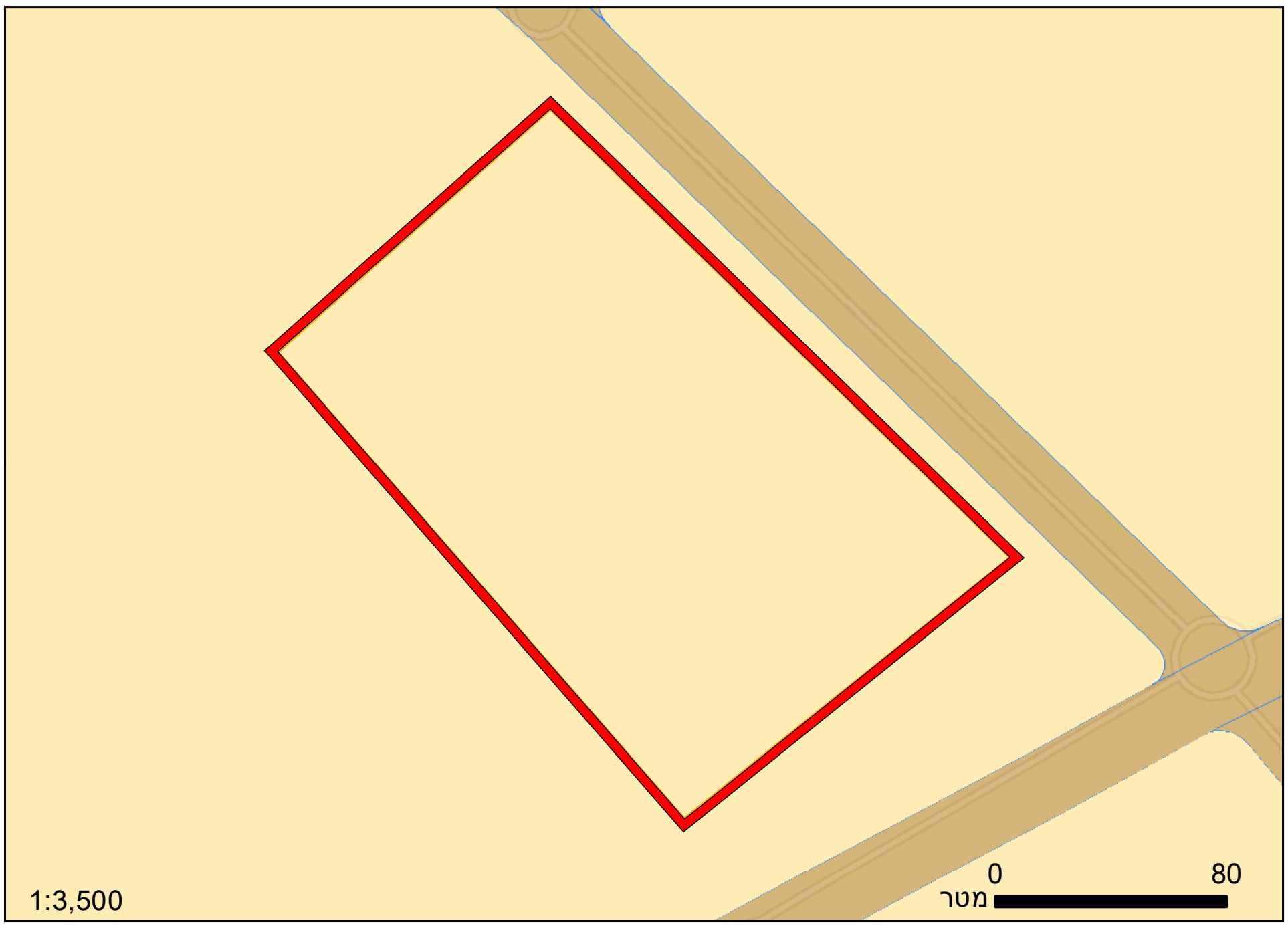


### יעודי קרקע לפי תכנית המתאר של פרדס חנה-כרכור

כל השטח מיועד למגורים.

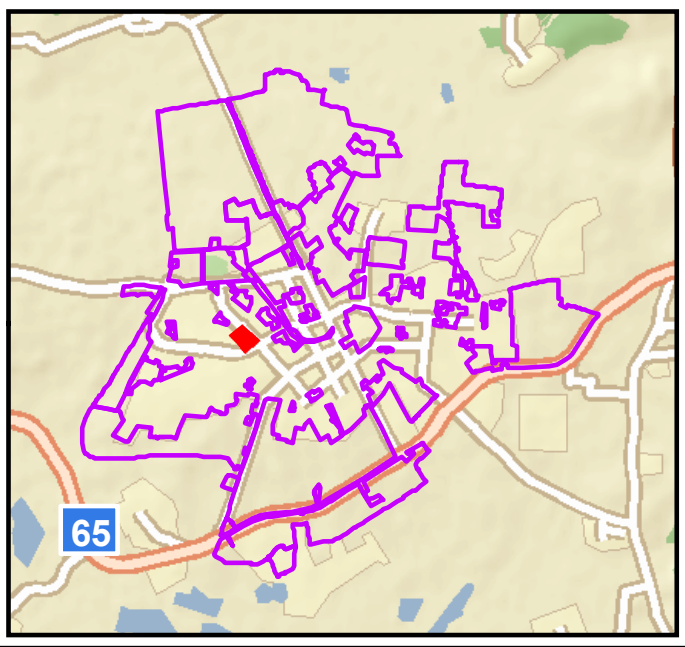


מגורים
דרך מאושרת

### צומח:

צמחיית מעזבה ושרידי פרדס נטוש. התחדשות מוגבלת של אלוני התבור.

| | |
|---|---|
| **מיני דגל:**<br>אלון התבור, חילף החולות. | **מינים אדומים:**<br>אין |

| | |
|---|---|
| **בעלי חיים:**<br>לא זוהתה פעילות משמעותית של בע"ח, אך אותרו מאורות שועלים. כמו כן סביר שיש מגוון חסרי חוליות וקיפודים. | **מיני דגל:**<br>שועל מצוי |

### המלצות:

זהו שטח גדול יחסית במרקם הבנוי, אולם המצאי הטבעי בו אינו מרשים יחסית לגודלו. באם יוחלט על שימורו, יש לטפל בצמחייה הפולשת.

# סקר טבע עירוני - פרדס חנה כרכור

## רחוב תרפ"ט

אתר מספר 22

מראה כללי

ריכוז חילף החולות

מראה כללי

מאורות שועלים

דוחל שחור-גרון, זכר

# סקר טבע עירוני - פרדס חנה כרכור

# רחוב תרפ"ט



| | ממצאים | פירוט |
|---|---|---|
| 1 | עץ עתיק או מרשים | עץ חרוב - רוב הגזעים מנוונים. |
| 2 | אוכלוסיית יונקים | מאורות, כנראה של שועלים (לפי הנוצות מסביב). |
| 3 | אלון התבור | שמונה אלוני התבור צעירים בפרדס נטוש, גובהם עד 2 מ'. ייתכנו פרטים נוספים באזור. |

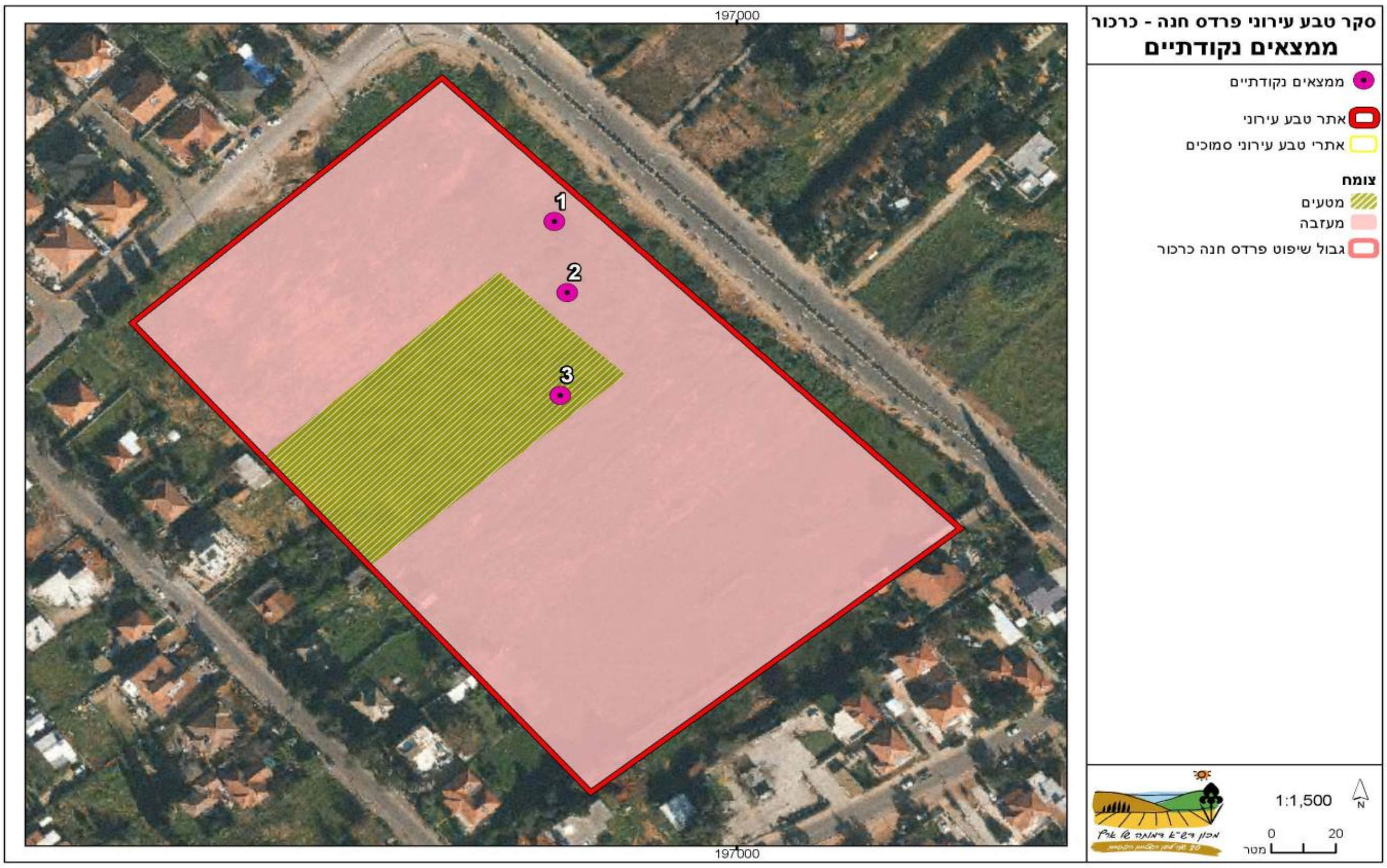

# סקר טבע עירוני - פרדס חנה כרכור

# רחוב תרפ"ט

**מספר אתר:**
**22**

| שם המין | סיכון אזורי (לפי הספר האדום) | מידע נוסף |
|---|---|---|
| **יונקים** | | |
| שועל מצוי | לא בסיכון | |

# סקר טבע עירוני - פרדס חנה כרכור

# רחוב תרפ"ט

**מספר אתר:** 22

## רשימת מיני צומח

| | שם הצמח | שכיחות | אנדמיות | מוגן | אדום / נדיר | תפוצה פיטוגיאוגרפית |
|---|---|---|---|---|---|---|
| 1 | אלון התבור | מצוי | | מוגן | | ים-תיכוני |
| 2 | אספרג ארוך-עלים | מצוי | | | | ים-תיכוני - סהרו-ערבי |
| 3 | אספרג החורש | מצוי | | | | ים-תיכוני |
| 4 | ארכובית שבטבטית | נפוץ | | | | ים-תיכוני - אירנו-טורני |
| 5 | ברומית עקרה | מצוי | | | | ים-תיכוני - אירנו-טורני |
| 6 | גדילן מצוי | נפוץ | | | | ים-תיכוני - אירנו-טורני |
| 7 | גזר החוף | נפוץ | | | | ים-תיכוני |
| 8 | דרדר הקורים | נפוץ | חופי ישראל וסיני | | | ים-תיכוני |
| 9 | חילף החולות | תדיר | | | | סודני |
| 10 | חלבלוב החוף | תדיר | | | | ים-תיכוני |
| 11 | חלמית קטנת-פרחים | נפוץ | | | | ים-תיכוני - אירנו-טורני |
| 12 | חרדל לבן | נפוץ | | | | אירו-סיבירי - ים-תיכוני - אירנו-טורני |
| 13 | חרוב מצוי | תדיר | | מוגן | | ים-תיכוני |
| 14 | חרצית עטורה | נפוץ | | | | ים-תיכוני |
| 15 | טיונית החולות | מצוי | | | | אמריקני |
| 16 | יבלית מצויה | נפוץ | | | | רב-אזורי - טרופי |
| 17 | ירבוז מופשל | מצוי | | | | רב-אזורי - טרופי |
| 18 | כנפון זהוב | מצוי | | | | אמריקני |
| 19 | כף-אווז לבנה | מצוי | | | | רב-אזורי - טרופי |
| 20 | כרוב החוף | מצוי | | | | ים-תיכוני - סהרו-ערבי |
| 21 | לנטנה ססגונית | תדיר | | | | פליט תרבות |
| 22 | לשון-שור מגובבת | תדיר | | | | ים-תיכוני - אירנו-טורני |
| 23 | לשישית הצבעים | נפוץ | | | | ים-תיכוני - אירנו-טורני |
| 24 | מעוג כרתי | מצוי | | | | ים-תיכוני |
| 25 | מרור הגינות | נפוץ | | | | אירו-סיבירי - ים-תיכוני - אירנו-טורני |
| 26 | סביון אביבי | נפוץ | | | | ים-תיכוני - אירנו-טורני |
| 27 | עוקץ-עקרב עגול-עלים | מצוי | | | | אירנו-טורני |
| 28 | פוקה קוצנית | תדיר | | | | אמריקני |
| 29 | פטל קדוש | מצוי | | | | ים-תיכוני - אירנו-טורני |
| 30 | צבר מצוי | נפוץ | | | | |

# סקר טבע עירוני - פרדס חנה כרכור

# רחוב תרפ"ט

מספר אתר:
22

## רשימת מיני צומח

| | שם הצמח | שכיחות | אנדמיות | מוגן | אדום / נדיר | תפוצה פיטוגיאוגרפית |
|---|---|---|---|---|---|---|
| 31 | קייצת מסולסלת | נפוץ | | | | אמריקני |
| 32 | קיקיון מצוי | תדיר | | | | סובטרופי -טרופי |
| 33 | רגלת הגינה | מצוי | | | | רב-אזורי - טרופי |
| 34 | רימון מצוי | תדיר | | | | |
| 35 | שיבולת-שועל נפוצה | נפוץ | | | | ים-תיכוני - אירנו-טורני |
| 36 | שיטה כחלחלה | נפוץ | | | | אוסטרלי |
| 37 | שיטת המשוכות | מצוי | | | | אמריקני |
| 38 | שרביטן מצוי | מצוי | | | | ים-תיכוני |

# סקר טבע עירוני - פרדס חנה כרכור

## גן ציון

אתר מספר 23

### מידע כללי:

**שטח:** 41 דונם

**גבולות:** צפון: בתי מגורים מדרום לרחוב מצפור. מזרח: מוסדות חינוך לצד רחוב החורש. דרום-מערב: בתי מגורים צפונית-מזרחית לרחוב גלבוע.

**נגישות:** גישה מרח' מצפור ומהסמטאות המסתעפות מרח' גלבוע.

### טופוגרפיה:

גבעת חמרה.

### מוסדות חינוך / תרבות:

בי"ס בגין צמוד לאתר.

### תשתיות קליטת קהל:

חנייה, צל.

### תיאור ממצאים כללי:

חורשת אקליפטוסים גדולה.

### מפגעים:

הצללה, צמחייה פולשת.

### מקורות מידע נוספים:

שמידע, פולק. הספר האדום, צמחים בסכנת הכחדה בישראל, כרך א' (ערך: חרצית דביקה).

# סקר טבע עירוני - פרדס חנה כרכור

## גן ציון

**אתר מספר 23**

### יעודי קרקע לפי תכנית המתאר של פרדס חנה-כרכור

כשני שליש מהשטח מיועדים למבנים ומוסדות ציבור. השליש הנותר מיועד למגורים.

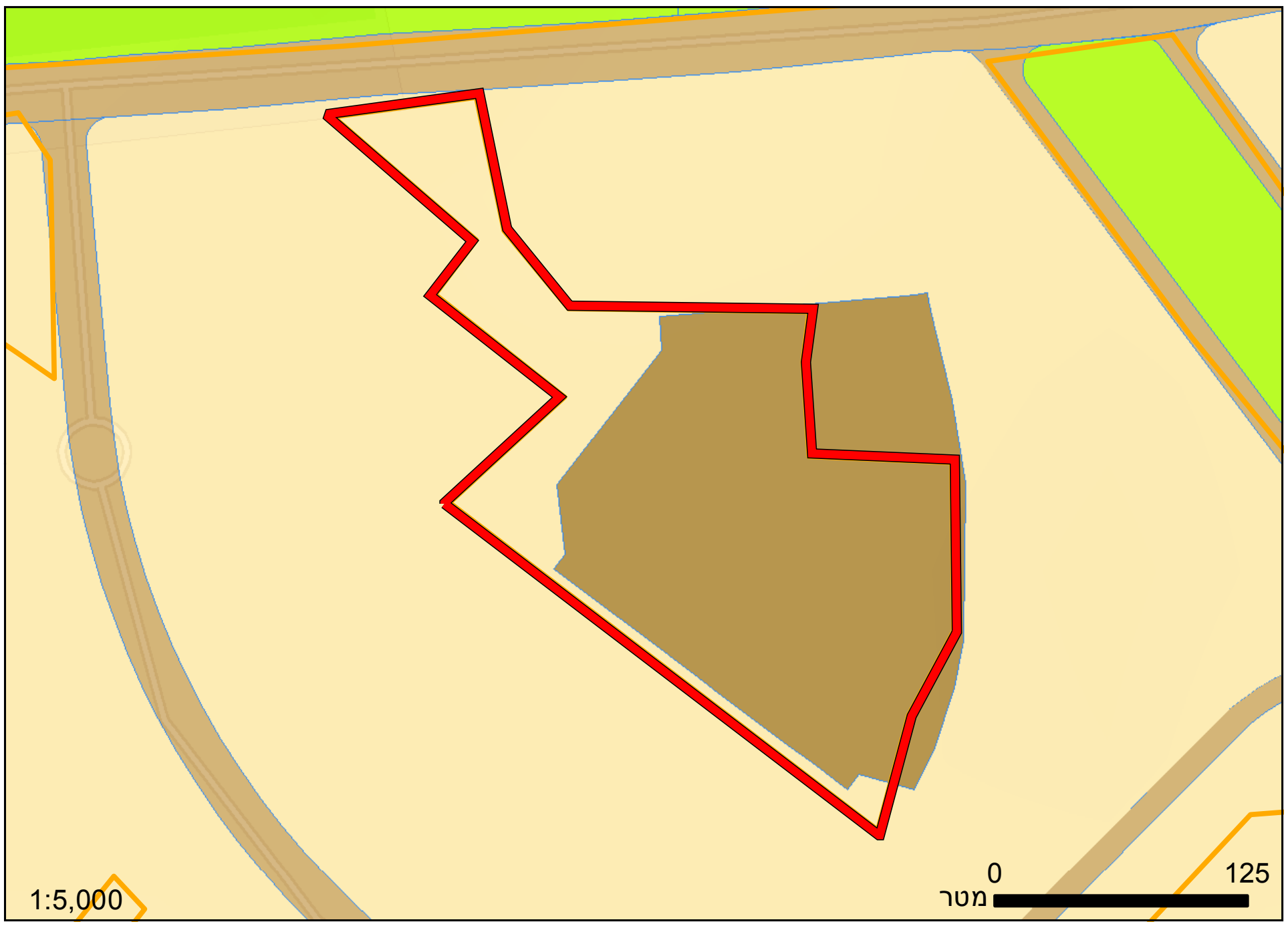


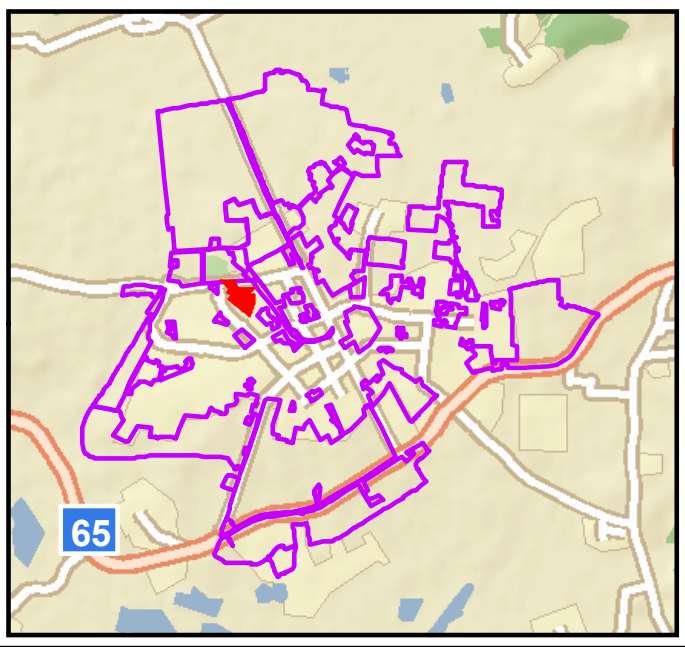


- מגורים
- שטח ציבורי פתוח
- דרך מאושרת
- מבנים ומוסדות ציבור

### צומח:

חורשת אקליפטוסים בצפיפות משתנה. קצת צמחייה טבעית כולל גיאופיטים והצמח "האדום" חרצית דביקה.

### מיני דגל:

שום ת"א, סחלב קדוש.

### מינים אדומים:

חרצית דביקה

### בעלי חיים:

לא זוהתה פעילות משמעותית של בע"ח, אך סביר שיש מגוון חסרי חוליות.

### מיני דגל:

אין תיעוד.

### המלצות:

השטח מקיים מיני צומח מעניינים, וחשוב לשמרו. נדרש טיפול בצמחייה פולשת, וכמו כן כדאי לשקול את דילול העצים כדי לצמצם השפעות הצללה.

מועצה מקומית פרדס חנה-כרכור
משהו טוב קורה במושבה

BERACHA

החברה להגנת הטבע
היחידה לסקרי טבע עירוני

# סקר טבע עירוני - פרדס חנה כרכור

## גן ציון

**אתר מספר 23**

מראה כללי

חרצית דביקה - צמח בסכנת הכחדה בישראל

לועית קטנה (פרט יבש)

זנב-ארנבת ביצני (פרט יבש)

טחבים

# סקר טבע עירוני - פרדס חנה כרכור

# גן ציון



| # | ממצאים | פירוט |
|---|---|---|
| 1 | צמח נדיר או ייחודי | ריכוז שום ת"א וחרצית דביקה. |
| 2 | עץ עתיק או מרשים | אלוני התבור - שבעה גזעים מרשימים. |

# סקר טבע עירוני - פרדס חנה כרכור

מספר אתר:
23

## גן ציון

### רשימת מיני צומח

| | שם הצמח | שכיחות | אנדמיות | מוגן | אדום / נדיר | תפוצה פיטוגיאוגרפית |
|---|---|---|---|---|---|---|
| 1 | חרצית דביקה | נדיר | | | אדום | ים-תיכוני |
| 2 | סחלב קדוש | נדיר למדי | | מוגן | | ים-תיכוני |

# סקר טבע עירוני - פרדס חנה כרכור

## שמורת החורש

**אתר מספר 24**

### מידע כללי:

**שטח:** 38 דונם

**גבולות:** צפון-מזרח: רחוב רבי עקיבא ובתים לאורכו. דרום: רחוב המעלה. מערב: שורת בתים ממזרח לרחוב הראשונים. צפון: שורת בתים מדרום-מערב לרחוב תרפ"ט.

**נגישות:** שבילי הליכה לא מוסדרים מרחובות רבי עקיבא והמעלה.חיבור קטוע ע"י כביש לפוליגון 25 (הוואדי).

### טופוגרפיה:

גבעת חמרה המשתפלת לכיוון מזרח.

### מוסדות חינוך / תרבות:

בי"ס ישורון, בי"ס אלונים - במרחק מאות מטרים מהאתר. תנועת בני עקיבא גובלת באתר.

### תשתיות קליטת קהל:

חנייה בכניסה מרחוב רבי עקיבא, שבילי הליכה לא מוסדרים, צל.

### תיאור ממצאים כללי:

מדרון חמרה, בחלקו הדרומי נמצאת "שמורת החורש" - יער ושיחייה צפופה של אלון התבור בהרכב מינים מיוחד. בשאר השטח יש מטעים ושדות נטושים.

### מפגעים:

צמחייה פולשת - חמציץ נטוי. החמציצים דחקו חלק גדול מהמינים העשבוניים. חלק מהמינים הייחודיים שתוארו בשטח זה לפני כ- 30 שנה לא תועדו שוב בסקר הנוכחי. במהלך שנת 2013 נפרצה דרך עפר בשטח כגישה עורפית למגרש סמוך, תוך הרס חלק מהשטח והשלכת הגזם באתר.

### מקורות מידע נוספים:


פולק, ג. 1984. חורשת האלונים במרכז פרדס חנה. רת"ם, כתב עת לנושאי שדה בוטניים בארץ-ישראל, עלון מס' 13. החברה להגנת הטבע, האוניברסיטה העברית בירושלים.

# סקר טבע עירוני - פרדס חנה כרכור

## שמורת החורש

**אתר מספר 24**

### יעודי קרקע לפי תכנית המתאר של פרדס חנה-כרכור

מרבית השטח מיועדת למגורים (אזור חקלאי בעורף מבני מגורים). אתר הטבע הקיים מוגדר ברובו כשטח ציבורי פתוח, בשוליים הדרומיים מרקם "עירוני מעורב".

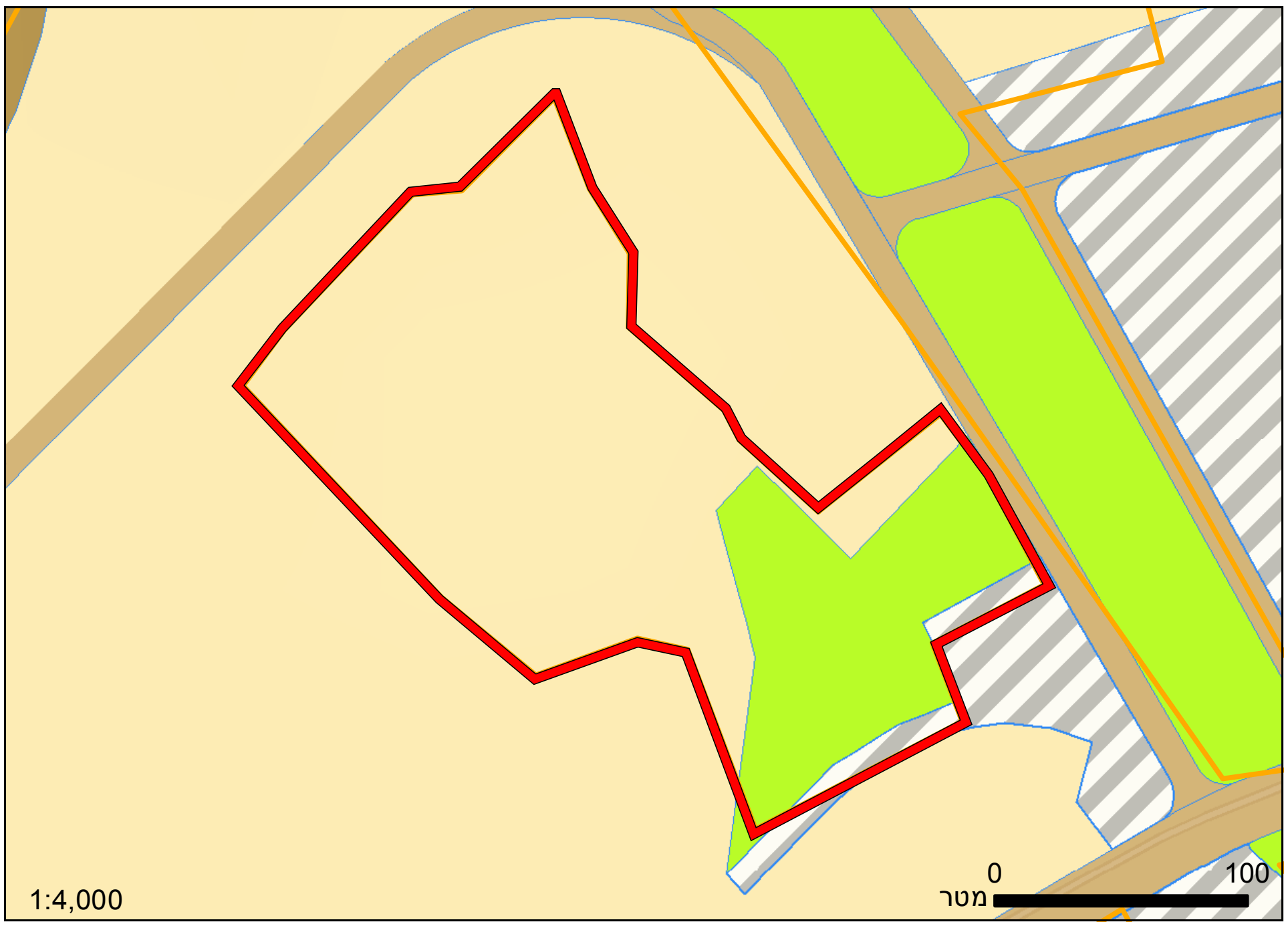


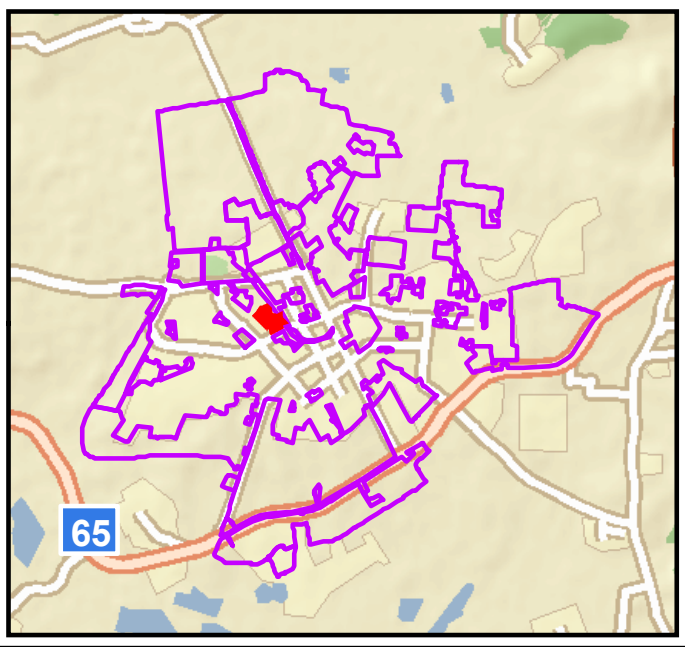


מגורים | דרך מאושרת | מבנים ומוסדות ציבור
שטח ציבורי פתוח | עירוני מעורב

### צומח:

יער בשלטון אלון התבור ובליווי שיחייה מגוונת, שטח חקלאי (מטעים) בצמוד ומצפון-מערב לשטח הטבעי הייחודי.

### מיני דגל:

מגוון מינים מעוצים - אלון מצוי, אלה א"י, אלת המסטיק, בר-זית בינוני, לוטם שעיר, לוטם מרווני. גיאופיטים - סחלב

### מינים אדומים:

בעבר תועדו מינים אדומים - אזוביון דגול, בוצין ביירותי, שמשונית הטיפין. מינים אלו לא תועדו בסקר הנוכחי.

### בעלי חיים:

לא זוהו בעלי חיים ייחודיים אך סביר שיש פעילות קיפודים ומגוון חסרי חוליות.

### מיני דגל:

אין תיעוד.

### המלצות:

זהו אתר חשוב וייחודי בהרכבו הבוטאני. המגוון העשבוני נפגע כתוצאה מהשתלטות חמציצים והתפשטות שיחים על חשבון הצומח העשבוני. יש צורך בליווי אקולוגי ייעודי כדי להכין תוכנית לשיקום המגוון הביולוגי באתר.

# סקר טבע עירוני - פרדס חנה כרכור

## שמורת החורש

אתר מספר 24

מראה כללי

מסך מטפסים (אספרג מנוצה)

אלון מצוי בעל גזעים רבים

קן צרעות מהסוג פלכית

שום קצר

# סקר טבע עירוני - פרדס חנה כרכור

# שמורת החורש



| | ממצאים | פירוט |
|---|---|---|
| 1 | צמח נדיר או ייחודי | פרטי אלון תבור, לוטם מרווני, פרסיון גדול, סירה קוצנית, קידה שעירה, בר זית בינוני . |
| 2 | עץ עתיק או מרשים | עץ גדול ויפה של אלון מצוי, גובה 7-8 מ'. 15 גזעים. מסך מטפסים (אספרג מנוצה). |
| 3 | אתר פריחה | כתם פריחה קטן של נורית אסיה, ייתכן שנשתל במקום. |
| 4 | אתר פריחה | חומעת ראש-הסוס, עירית גדולה, לשון-שור מגובבת, אלקנת הצבעים, תורמוס א"י. |
| 5 | אתר פריחה | ריכוז פריחה של שום קצר (עשרות רבות עד מאות בודדות), פרט בודד של סחלב יבש, כנראה קדוש. |

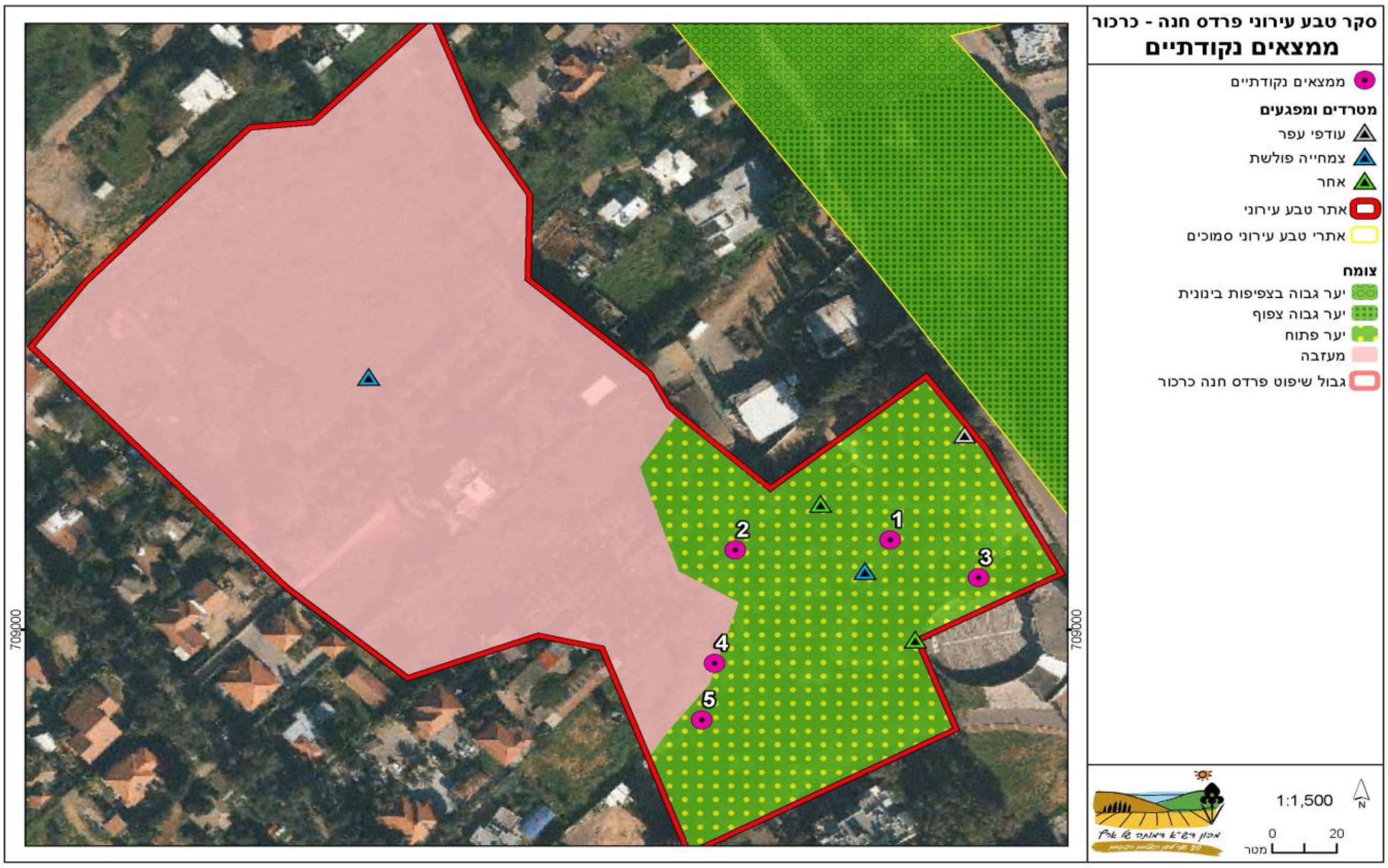

# סקר טבע עירוני - פרדס חנה כרכור

# שמורת החורש

מספר אתר:

24

| שם המין | סיכון אזורי (לפי הספר האדום) | מידע נוסף |
|---|---|---|
| **רשימת בעלי החיים שנצפו באתר** | | |
| **חסרי חוליות** | | |
| עכביש ממשפחת הזאבניים | | |
| עכביש ממשפחת הקפצניים | | |
| **חרקים** | | |
| לבנין הכרוב | | |
| לבנין הצנון | | |
| נוותת שחורה | | |
| **עופות** | | |
| אדום-חזה | | |
| בולבול | לא בסיכון | |

החברה להגנת הטבע
היחידה לסקרי טבע עירוני

BERACHA

מועצה מקומית פרדס חנה-כרכור

# סקר טבע עירוני - פרדס חנה כרכור

# שמורת החורש

**מספר אתר:**
**24**

## רשימת מיני צומח

| | שם הצמח | שכיחות | אנדמיות | מוגן | אדום / נדיר | תפוצה פיטוגיאוגרפית |
|---|---|---|---|---|---|---|
| 1 | אורן ירושלים | תדיר | | מוגן | | ים-תיכוני |
| 2 | אלה ארץ-ישראלית | נפוץ | | מוגן | | ים-תיכוני |
| 3 | אלון התבור | מצוי | | מוגן | | ים-תיכוני |
| 4 | אלון מצוי | נפוץ | | מוגן | | ים-תיכוני |
| 5 | אלמוות הכסף | נפוץ | | | | ים-תיכוני |
| 6 | אלקנת הצבעים | מצוי | | | | ים-תיכוני |
| 7 | אלת המסטיק | נפוץ | | | | ים-תיכוני |
| 8 | אספרג החורש | מצוי | | | | ים-תיכוני |
| 9 | אשחר ארץ-ישראלי | מצוי | | | | ים-תיכוני |
| 10 | אשחר רחב-עלים | תדיר | | מוגן | | ים-תיכוני |
| 11 | בר-זית בינוני | מצוי | | מוגן | | ים-תיכוני |
| 12 | גזר החוף | נפוץ | | | | ים-תיכוני |
| 13 | גזר קיפח | נפוץ | | | | ים-תיכוני |
| 14 | דלעת-נחש מצויה | מצוי | | | | ים-תיכוני |
| 15 | הרדופנין הציצית | מצוי | | | | אירנו-טורני |
| 16 | זון אשון | נפוץ | | | | ים-תיכוני - אירנו-טורני |
| 17 | זקן-סב מצוי | מצוי | | | | ים-תיכוני - אירנו-טורני |
| 18 | חומעת ראש-הסוס | מצוי | | | | ים-תיכוני |
| 19 | חילף החולות | תדיר | | | | סודני |
| 20 | חמציץ נטוי | מצוי | | | | רב-אזורי - טרופי |
| 21 | חסה כחולת-פרחים | מצוי | | | | ים-תיכוני - אירנו-טורני |
| 22 | חרצית עטורה | נפוץ | | | | ים-תיכוני |
| 23 | יבלית מצויה | נפוץ | | | | רב-אזורי - טרופי |
| 24 | כליינית מצויה | נפוץ | | | | ים-תיכוני |
| 25 | כתמה עבת-שורשים | נפוץ | | | | ים-תיכוני |
| 26 | לוטם מרווני | נפוץ | | | | ים-תיכוני |
| 27 | לוטם שעיר | נפוץ | | | | ים-תיכוני |
| 28 | לוף ירוק | תדיר | | | | ים-תיכוני |
| 29 | לנטנה ססגונית | תדיר | | | | פליט תרבות |
| 30 | לשון-שור מגובבת | תדיר | | | | ים-תיכוני - אירנו-טורני |

B E הR כA ר C בH A

# סקר טבע עירוני - פרדס חנה כרכור

# שמורת החורש

מספר אתר:
24

## רשימת מיני צומח

| שם הצמח | | שכיחות | אנדמיות | מוגן | אדום / נדיר | תפוצה פיטוגיאוגרפית |
|---|---|---|---|---|---|---|
| 31 | מוצית קוצנית | מצוי | | | | ים-תיכוני |
| 32 | מעוג כרתי | מצוי | | | | ים-תיכוני |
| 33 | מרקולית מצויה | תדיר | | | | ים-תיכוני - אירו-סיבירי |
| 34 | מררית החוף | תדיר | חופי ישראל וסיני | | | ים-תיכוני |
| 35 | נורית אסיה | נפוץ | | מוגן | | ים-תיכוני |
| 36 | סולנום שחור | מצוי | | | | אירו-סיבירי - ים-תיכוני - אירנו-טורני |
| 37 | סחלב קדוש | נדיר למדי | | מוגן | | ים-תיכוני |
| 38 | עירית גדולה | נפוץ | | | | ים-תיכוני |
| 39 | עכנאי שרוע | נפוץ | | | | ים-תיכוני |
| 40 | פרג אגסי | נפוץ | | | | ים-תיכוני |
| 41 | פרסיון גדול | תדיר | | | | ים-תיכוני |
| 42 | צבעוני ההרים | מצוי | | מוגן | | אין נתון |
| 43 | צהרון מצוי | נפוץ | | | | ים-תיכוני - אירנו-טורני |
| 44 | ציפורן נקוד | מצוי | | | | ים-תיכוני |
| 45 | צנון מצוי | מצוי | | | | ים-תיכוני - אירו-סיבירי |
| 46 | קורטם דק | נפוץ | | | | ים-תיכוני |
| 47 | קידה שעירה | נפוץ | | | | ים-תיכוני |
| 48 | קנה מצוי | נפוץ | | | | רב-אזורי - טרופי |
| 49 | רב-מוץ מחוספס | תדיר | | | | טרופי |
| 50 | רומולאה סגלולית | תדיר | | | | ים-תיכוני |
| 51 | שום קצר | מצוי | | | | ים-תיכוני - אירנו-טורני |
| 52 | שיבולת-שועל נפוצה | נפוץ | | | | ים-תיכוני - אירנו-טורני |
| 53 | שעורת התבור | נפוץ | | | | ים-תיכוני - אירנו-טורני |
| 54 | שרביטן מצוי | מצוי | | | | ים-תיכוני |
| 55 | תורמוס ארץ-ישראלי | מצוי | חופי ישראל וסיני | | | ים-תיכוני |
| 56 | תלתן דו-גוני | תדיר | ישראל וטורקיה | | | ים-תיכוני |

מועצה מקומית פרדס חנה-כרכור

BERACHA

החברה להגנת הטבע
היחידה לסקרי טבע עירוני

# סקר טבע עירוני - פרדס חנה כרכור

## הוואדי

**אתר מספר 25**

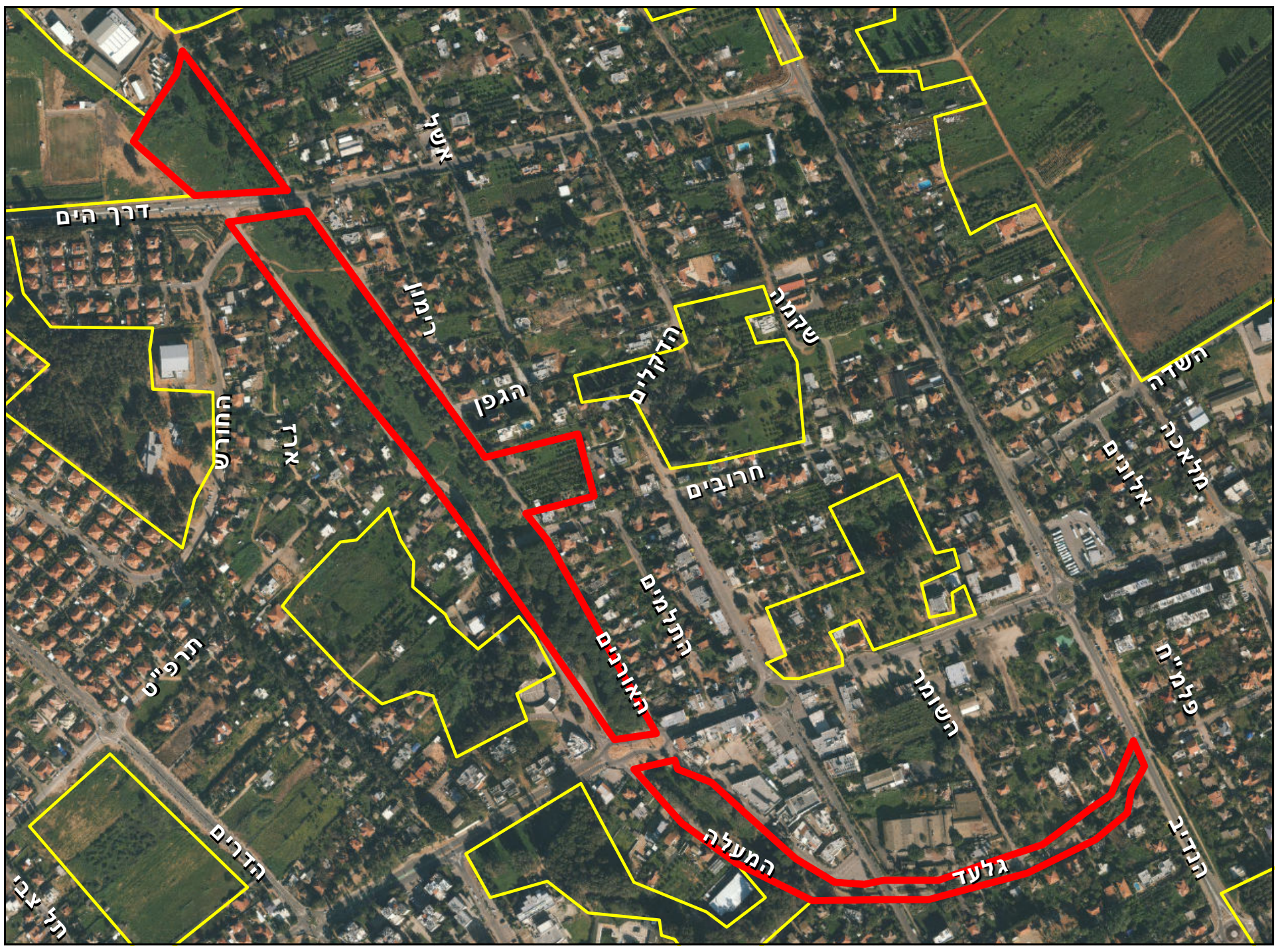


### מידע כללי:

**שטח:** 94 דונם

**גבולות:** זהו אתר צר וארוך באורך 1.7 ק"מ ממזרח לצפון-מערב. גבול צפון-מזרחי: רחוב האורנים. גבול מזרחי: דרך הנדיב (מול רחוב הצנחנים). גבול דרום-מערבי: רחוב המעלה/רבי עקיבא. גבול צפון-מערבי: אזור תעשייה בהמשך רחוב חרמון.

**נגישות:** שבילי הליכה לצד הרחובות הגובלים (רחוב האורנים ורחוב רבי עקיבא).

### טופוגרפיה:

ערוץ רדוד וארוך הזורם לכיוון צפון-מערב.

### מוסדות חינוך / תרבות:

בי"ס ישורון, בי"ס בגין, בי"ס אלונים - במרחק מאות מטרים מהאתר. תנועת בני עקיבא גובלת באתר.

### תשתיות קליטת קהל:

שבילי הליכה, צל, מתקני משחק, פינות ישיבה.

### תיאור ממצאים כללי:

נחל אכזב ארוך לאורכו נטועות חורשות, בעיקר של אורנים. פה ושם גדלים אלוני תבור גדולים ומרשימים.

### מפגעים:

מצאי צמחי הבר דל יחסית לגודל הפוליגון, דבר המצביע על ריסוס הצומח הטבעי בעבר.

### מקורות מידע נוספים:

אין מידע

# סקר טבע עירוני - פרדס חנה כרכור

## הוואדי

**אתר מספר 25**

## יעודי קרקע לפי תכנית המתאר של פרדס חנה-כרכור

מרבית השטח מוגדרת כשצ"פ. החלק העליון (הדרומי) של הוואדי מוגדר כמרקם עירוני מעורב, וכן קטעים קטנים של דרך מאושרת (קיימת בפועל).

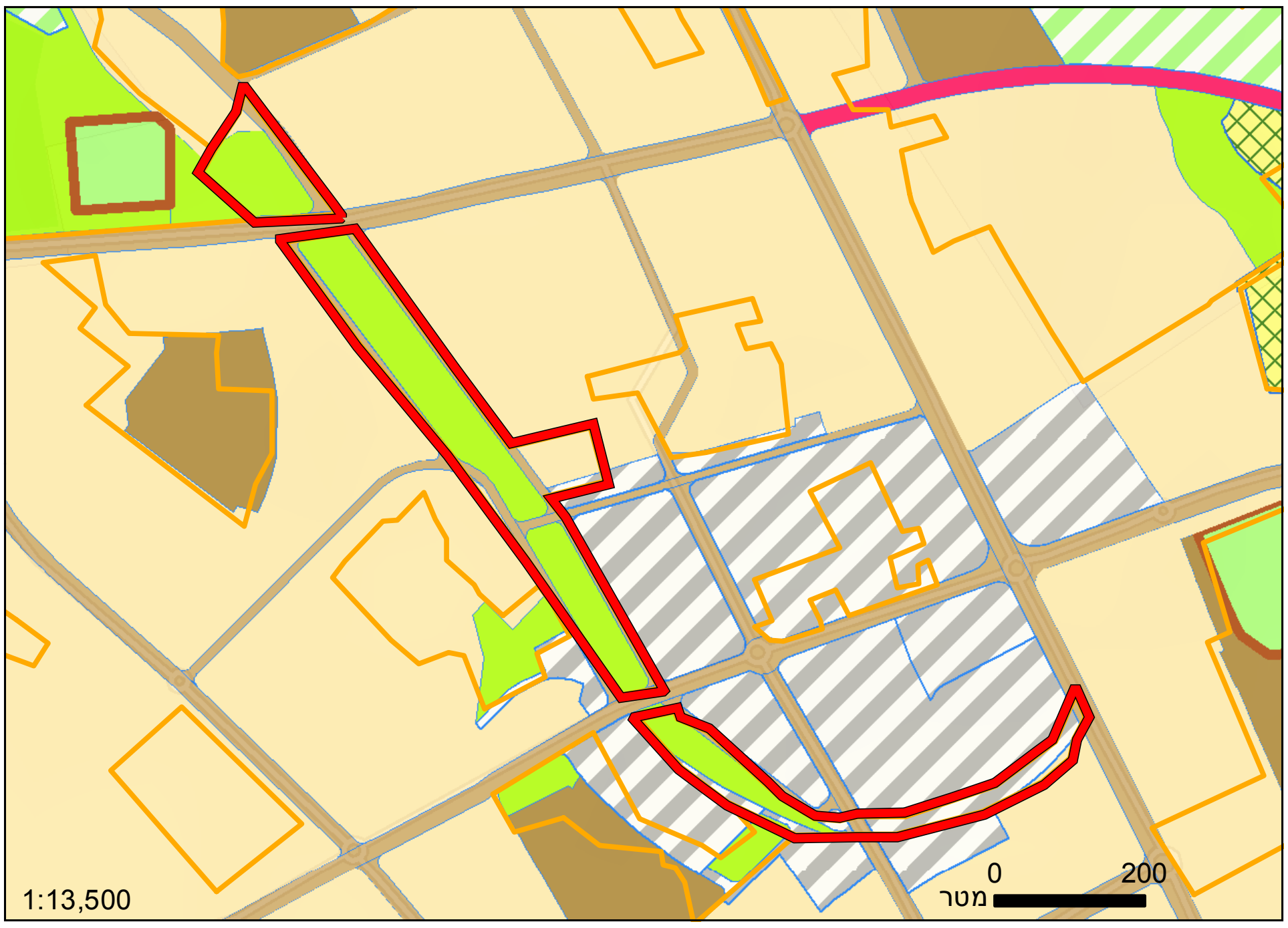


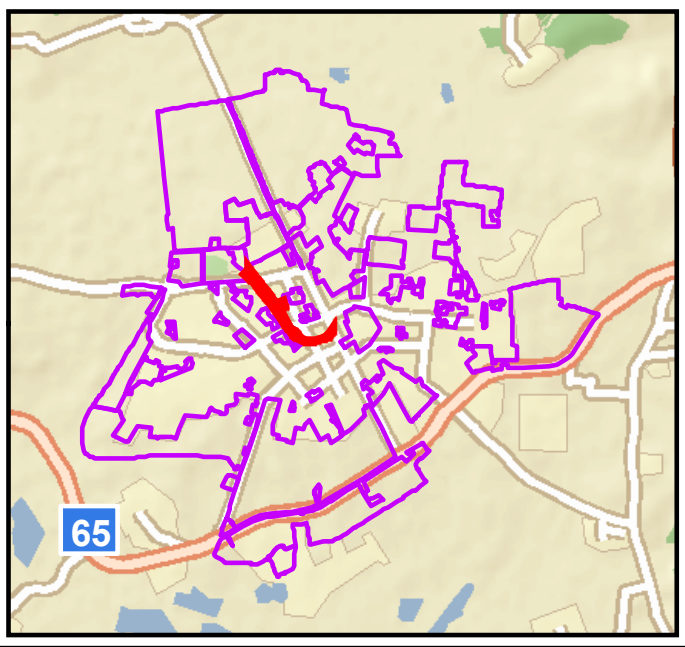


מגורים
דרך מאושרת
עירוני מעורב
קרקע חקלאית
ספורט ונופש
בית קברות
שטח ציבורי פתוח
דרך מוצעת
מבנים ומוסדות ציבור

## צומח:

חורשות נטועות, בעיקר של אורנים. מקבצים של אלוני התבור ושני עצי עוזרר מרשימים. יחסית לגודל השטח, הצמחייה הטבעית דלה ביותר.

## מיני דגל:

אלון התבור, עוזרר קוצני, כדן קטן-פרחים.

## מינים אדומים:

אין. דיווח ישן על ריכוז נרקיס סתווי בצפון הוואדי, אך המין לא אותר ב- 2012 וב- 2013.

## בעלי חיים:

לא זוהתה פעילות משמעותית של בע"ח והשטח נתון לפעילות אדם אינטנסיבית. בעבר - מושבת קינון גדולה של אנפיות בקר.

## מיני דגל:

אין

## המלצות:

זהו שטח גדול ומרכזי המיועד לפארק עירוני. ראוי לשמור על ערכי טבע נקודתיים הקיימים בו (בפרט עצי העוזרר) ולשקם את הצמחייה הטבעית במתחם. בחלקו העליון של הוואדי (מרחוב הדקלים מזרחה), השטח הפתוח מוגבל לתעלה פתוחה, ויש לשקול את הרחבת הפארק גם באזור זה.

BERACHA בכרה

# סקר טבע עירוני - פרדס חנה כרכור

## הוואדי

אתר מספר 25

זרימה חורפית בוואדי

חורשת הוואדי

סיקסק

עוזרר קוצני

כדן קטן-פרחים

מועצה מקומית פרדס חנה-כרכור

BERACHA

החברה להגנת הטבע
היחידה לסקרי טבע עירוני

# סקר טבע עירוני - פרדס חנה כרכור

## הוואדי



| | ממצאים | פירוט |
|---|---|---|
| 1 | עץ עתיק או מרשים | שלושה אלוני התבור גדולים וחמישה אלונים בינוניים. |
| 2 | עץ עתיק או מרשים | שני אלוני התבור בגובה 8-10 מ', בקרבתם עוד כעשרה אלונים נוספים מרשימים פחות. |
| 3 | אתר פריחה | ריכוז קטן של הגיאופיט כדן קטן-פרחים. |
| 4 | עץ עתיק או מרשים | עץ גדול ומרשים של עוזרר קוצני בגובה 5-6 מ' ולידו אלון התבור, מול רבי עקיבא 31. |
| 5 | עץ עתיק או מרשים | אלון התבור בגובה 6-7 מ' וסביבו עוד כמה פרטים קטנים. בצל האלון עוזרר דק בגובה 4.5 מ'. |
| 6 | עץ עתיק או מרשים | אלון התבור בגובה 6 מ', בולט בגוון ירוק רענן לעומת עצים אחרים. מעבר לכביש אלון נוסף. |
| 7 | עץ עתיק או מרשים | קבוצת עצי אורן הצנובר. |
| 8 | נקודת עניין אחרת | מצבת זיכרון לזכר בנימין שרון. |
| 9 | אלון התבור | שני אלוני התבור. |
| 10 | אלון התבור | שני אלוני התבור 5-6 מ', שלושה נוספים נמצאים כ- 20 מ' צפונה. |
| 11 | עץ עתיק או מרשים | עץ אלון התבור בגובה 7-8 מ' לצד שביל לקופ"ח מכבי. |
| 12 | עץ עתיק או מרשים | שני עצי אלון התבור בגובה 7-8 מ'. |
| 15 | עץ עתיק או מרשים | אלון התבור בגובה 6-7 מ'. |

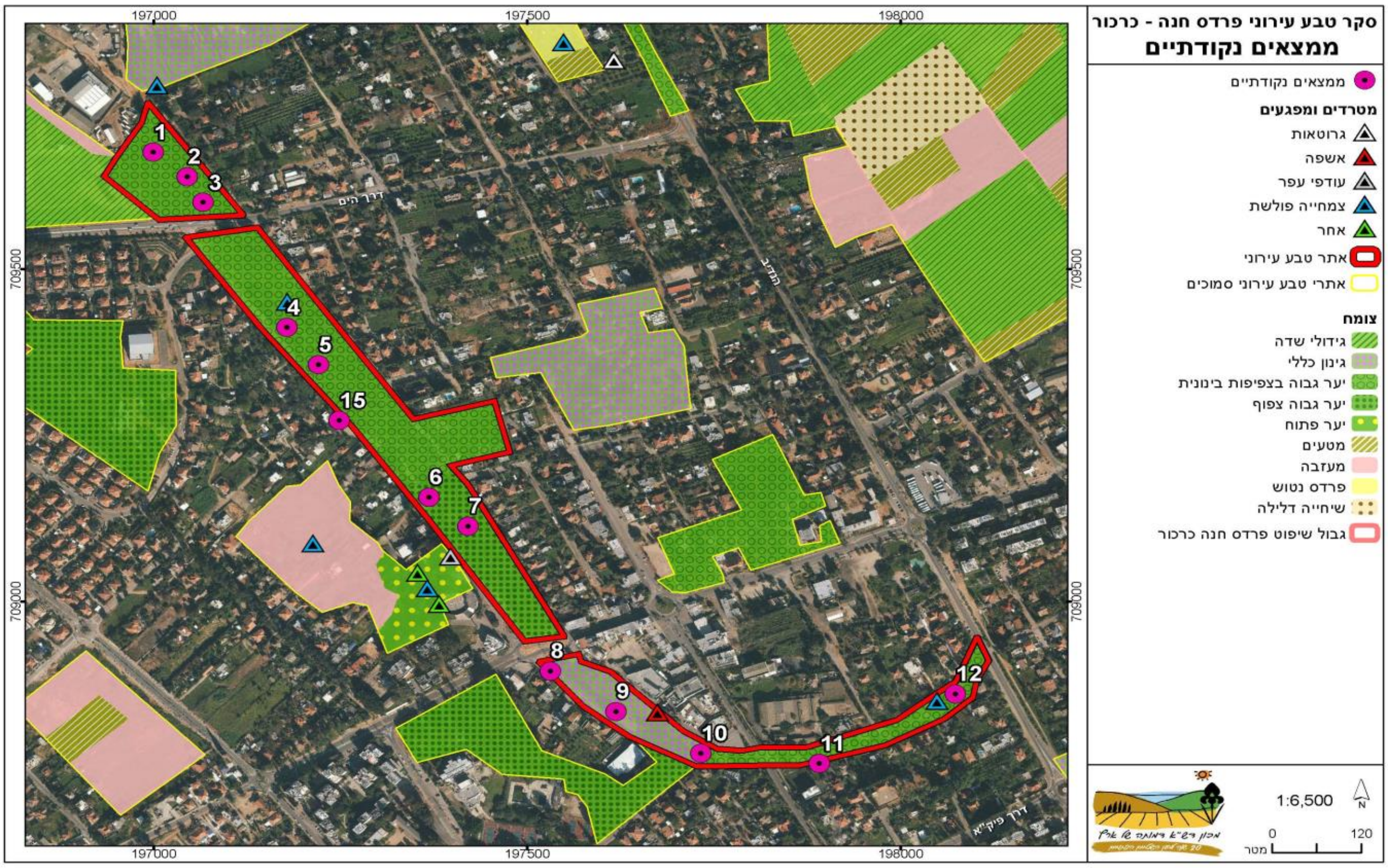

# סקר טבע עירוני - פרדס חנה כרכור

# הוואדי

מספר אתר:

25

| רשימת בעלי החיים שנצפו באתר | | |
|---|---|---|
| **שם המין** | **סיכון אזורי (לפי הספר האדום)** | **מידע נוסף** |
| **זוחלים** | | |
| חרדון מצוי צפוני | לא בסיכון | |
| **חרקים** | | |
| כחליל האפון | | |
| לבנין הכרוב | | |
| לבנין הצנון | | |
| לבנין התלתן | | |
| לבנין ירוק-פסים | | |
| נמלת הקציר | | |
| **עופות** | | |
| חנקן אדום ראש | בסיכון נמוך | |
| יונת בית | | |
| עורב אפור | לא בסיכון | |
| עורבני | לא בסיכון | |

# סקר טבע עירוני - פרדס חנה כרכור

# הוואדי

מספר אתר:
**25**

## רשימת מיני צומח

| | שם הצמח | שכיחות | אנדמיות | מוגן | אדום / נדיר | תפוצה פיטוגיאוגרפית |
|---|---|---|---|---|---|---|
| 1 | אדר סורי | נדיר | ישראל, סוריה ולבנון | מוגן | | ים-תיכוני |
| 2 | אורן ירושלים | תדיר | | מוגן | | ים-תיכוני |
| 3 | אלון התבור | מצוי | | מוגן | | ים-תיכוני |
| 4 | אלמוות הכסף | נפוץ | | | | ים-תיכוני |
| 5 | אמיך קוצני | נפוץ | | | | ים-תיכוני |
| 6 | אספסת מצויה | נפוץ | | | | אירו-סיבירי - ים-תיכוני - אירנו-טורני |
| 7 | אספרג ארוך-עלים | מצוי | | | | ים-תיכוני - סהרו-ערבי |
| 8 | אספרג החורש | מצוי | | | | ים-תיכוני |
| 9 | אסתר מרצעני | מצוי | | | | אמריקני |
| 10 | ארכובית שבטבטית | נפוץ | | | | ים-תיכוני - אירנו-טורני |
| 11 | בוצין מפורץ | נפוץ | | | | ים-תיכוני - אירנו-טורני |
| 12 | בן-חיטה ביצני | נפוץ | | | | ים-תיכוני |
| 13 | ברוש מצוי | ל סף הכחד | | | אדום | ים-תיכוני |
| 14 | גומא הפקעים | נפוץ | | | | סובטרופי -טרופי |
| 15 | גזר קיפח | נפוץ | | | | ים-תיכוני |
| 16 | דורת ארם-צובא | נפוץ | | | | סובטרופי -טרופי |
| 17 | הרדוף הנחלים | תדיר | | | | ים-תיכוני |
| 18 | זיפן מצוי | מצוי | | | | רב-אזורי - טרופי |
| 19 | זית אירופי | תדיר | | | | ים-תיכוני |
| 20 | חלבלוב החוף | תדיר | | | | ים-תיכוני |
| 21 | חלבלוב נטוי | תדיר | | | | אמריקני |
| 22 | חמציץ נטוי | מצוי | | | | רב-אזורי - טרופי |
| 23 | חמציץ קטן | מצוי | | | | רב-אזורי - טרופי |
| 24 | חסת המצפן | נפוץ | | | | אירו-סיבירי - ים-תיכוני - אירנו-טורני |
| 25 | חרדל לבן | נפוץ | | | | אירו-סיבירי - ים-תיכוני - אירנו-טורני |
| 26 | חרוב מצוי | תדיר | | מוגן | | ים-תיכוני |
| 27 | חרחבינה מכחילה | נפוץ | | | | ים-תיכוני |
| 28 | חרצית עטורה | נפוץ | | | | ים-תיכוני |
| 29 | טיון דביק | נפוץ | | | | ים-תיכוני |
| 30 | טיונית החולות | מצוי | | | | אמריקני |

BERACHA

# סקר טבע עירוני - פרדס חנה כרכור

# הוואדי

מספר אתר:
25

## רשימת מיני צומח

| | שם הצמח | שכיחות | אנדמיות | מוגן | אדום / נדיר | תפוצה פיטוגיאוגרפית |
|---|---|---|---|---|---|---|
| 31 | יבלית מצויה | נפוץ | | | | רב-אזורי - טרופי |
| 32 | ירבוז מבריק | נדיר למדי | | | | טרופי |
| 33 | ירבוז מופשל | מצוי | | | | רב-אזורי - טרופי |
| 34 | כדן קטן-פרחים | תדיר | | | | ים-תיכוני |
| 35 | כונדרילה סמרנית | נדיר למדי | | | | ים-תיכוני - אירנו-טורני |
| 36 | כנפון זהוב | מצוי | | | | אמריקני |
| 37 | כף-אווז לבנה | מצוי | | | | רב-אזורי - טרופי |
| 38 | כף-אווז ריחנית | תדיר | | | | רב-אזורי - טרופי |
| 39 | לחך מצוי | נפוץ | | | | ים-תיכוני |
| 40 | ליפיה זוחלת | תדיר | | | | טרופי - ים-תיכוני - אירו-סיבירי |
| 41 | לכיד הנחלים | מצוי | | | | רב-אזורי - טרופי |
| 42 | לשישית הצבעים | נפוץ | | | | ים-תיכוני - אירנו-טורני |
| 43 | מעוג כרתי | מצוי | | | | ים-תיכוני |
| 44 | מקור-חסידה מצוי | נפוץ | | | | ים-תיכוני - אירנו-טורני |
| 45 | מרווה מצויה | מצוי | | | | ים-תיכוני |
| 46 | מרור הגינות | נפוץ | | | | אירו-סיבירי - ים-תיכוני - אירנו-טורני |
| 47 | מררית החוף | תדיר | חופי ישראל וסיני | | | ים-תיכוני |
| 48 | סולנום זיתני | מצוי | | | | אמריקני |
| 49 | סולנום שחור | מצוי | | | | אירו-סיבירי - ים-תיכוני - אירנו-טורני |
| 50 | סיסנית הבולבוסין | נפוץ | | | | אירו-סיבירי - ים-תיכוני - אירנו-טורני |
| 51 | עוזרר קוצני | נפוץ | | מוגן | | ים-תיכוני - אירנו-טורני |
| 52 | עולש מצוי | נפוץ | | | | ים-תיכוני - אירנו-טורני |
| 53 | עוקץ-עקרב עגול-עלים | מצוי | | | | אירנו-טורני |
| 54 | עכנאי מגובב | מצוי | ישראל וטורקיה | | | ים-תיכוני |
| 55 | פיקוס השקמה | תדיר | | מוגן | | טרופי |
| 56 | פרע מסולסל | נפוץ | | | | ים-תיכוני - אירנו-טורני |
| 57 | פרקינסוניה שיכנית | מצוי | | | | אמריקני |
| 58 | קחוון מצוי | נפוץ | | | | ים-תיכוני - אירנו-טורני - סהרו-ערבי |
| 59 | קיטה רותמית | נפוץ | | | | ים-תיכוני |
| 60 | קייצת מסולסלת | נפוץ | | | | אמריקני |

# סקר טבע עירוני - פרדס חנה כרכור

# הוואדי

**מספר אתר:**
**25**

## רשימת מיני צומח

| | שם הצמח | שכיחות | אנדמיות | מוגן | אדום / נדיר | תפוצה פיטוגיאוגרפית |
|---|---|---|---|---|---|---|
| 61 | רב-מוץ מחוספס | תדיר | | | | טרופי |
| 62 | רב-פרי מצוי | נפוץ | | | | ים-תיכוני - אירו-סיבירי |
| 63 | רגלת הגינה | מצוי | | | | רב-אזורי - טרופי |
| 64 | רימון מצוי | תדיר | | | | |
| 65 | שומר פשוט | נפוץ | | | | ים-תיכוני - אירנו-טורני |
| 66 | שיבולת-שועל נפוצה | נפוץ | | | | ים-תיכוני - אירנו-טורני |
| 67 | שיטה כחלחלה | נפוץ | | | | אוסטרלי |
| 68 | שיטת המשוכות | מצוי | | | | אמריקני |
| 69 | שעורת העכבר | נפוץ | | | | ים-תיכוני - אירנו-טורני |
| 70 | תמר מצוי | תדיר | | מוגן | | סהרו-ערבי |

# סקר טבע עירוני - פרדס חנה כרכור

## רחוב המעלה

**אתר מספר 26**

**מידע כללי:**

**שטח:** 28 דונם

**גבולות:** לאתר יש צורת פרסה. גבול צפוני: דרך למרחב. גבול מזרחי: רחוב המעלה. גבול דרומי: רחוב דרור. גבול מערבי: בריכת שחייה ורחוב הבוטנים.

**נגישות:** גישה אפשרית מצומת רחוב הבוטנים ודרך למרחב. למרבית שטח הפוליגון הנגישות קשה בגלל גדרות ושטחים פרטיים.

**טופוגרפיה:**

גבעה עם מדרון תלול לכיוון צפון.

| מוסדות חינוך / תרבות: | תשתיות קליטת קהל: |
|---|---|
| בי"ס ישורון. | צל, חנייה ברחובות הסמוכים. |

| תיאור ממצאים כללי: | מפגעים: |
|---|---|
| גבעה ובה חורשת אקליפטוסים צפופה, ומדרון תלול עם אלוני התבור. במערב השטח יש מדשאה. | הצללה כבדה. |

**מקורות מידע נוספים:**

אין מידע

# סקר טבע עירוני - פרדס חנה כרכור

## רחוב המעלה

**אתר מספר 26**

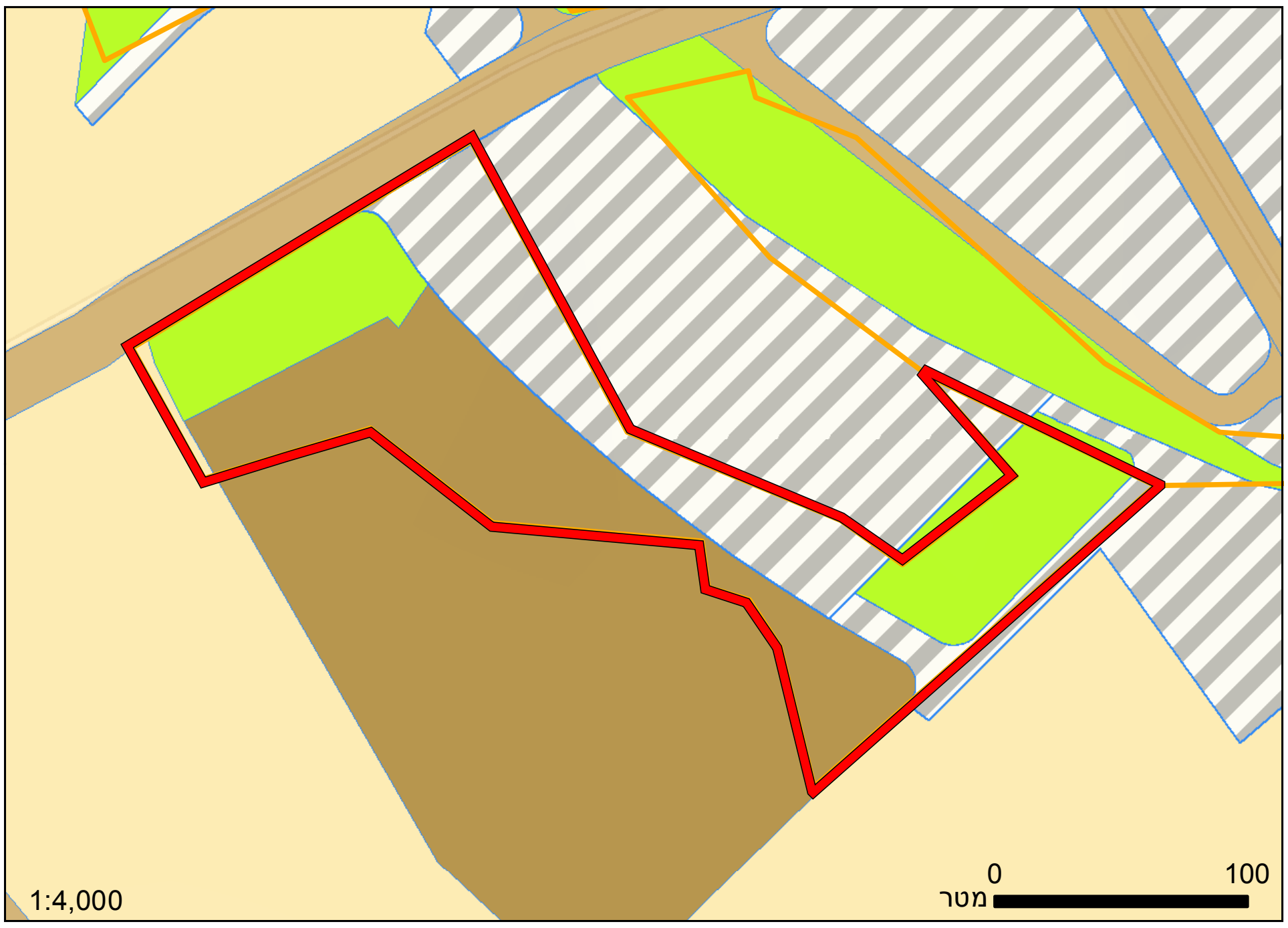


**יעודי קרקע לפי תכנית המתאר של פרדס חנה-כרכור**

כ- 40% מהשטח מוגדר כמרקם עירוני מעורב, 40% נוספים למבנים ומוסדות ציבור והיתרה - שטח ציבורי פתוח בשני גושים נפרדים.

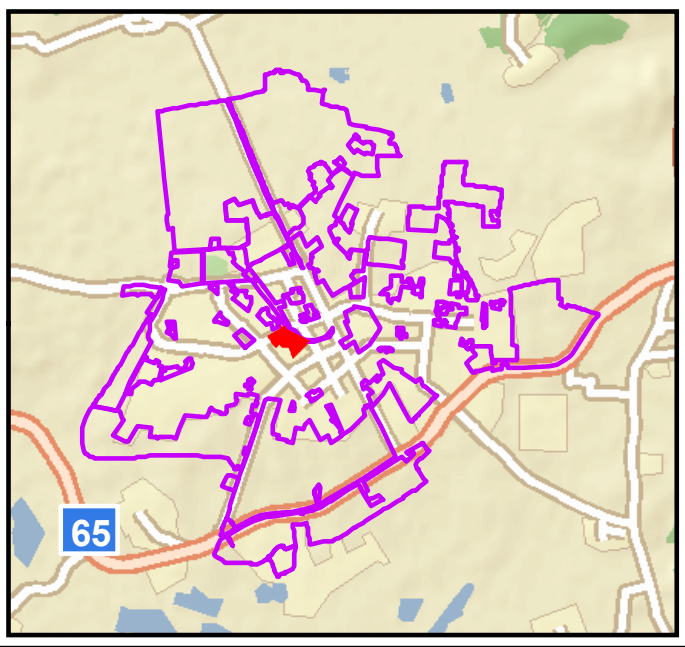


מגורים
דרך מאושרת
מבנים ומוסדות ציבור
שטח ציבורי פתוח
עירוני מעורב

## צומח:

חורשת אקליפטוסים בצפיפות משתנה, אלוני התבור.

## מיני דגל:

אלון התבור. התקבל דיווח על פריחת צבעונים באתר זה.

## מינים אדומים:

אין

## בעלי חיים:

אין תיעוד שיטתי. נראה כי האתר לא מקיים בעלי חיים ייחודיים חוץ אולי מפעילות ציפורים.

## מיני דגל:

אין

## המלצות:

לאור ממצאים בפוליגונים אחרים, ראוי לבצע סקירה בוטנית במתחם זה באביב.

מועצה מקומית פרדס חנה-כרכור
מַשֶּׁהוּ טוֹב קוֹרֶה בַּמוֹשָׁבָה

BERACHA בְּרָכָה

החברה להגנת הטבע
היחידה לסקרי טבע עירוני

# סקר טבע עירוני - פרדס חנה כרכור

## רחוב המעלה

אתר מספר 26

מדרון במזרח האתר

מראה כללי

גזר קיפח

רב-מוץ מחוספס וחמציצים

חמציצים

BERACHA

# סקר טבע עירוני - פרדס חנה כרכור

## רחוב המעלה



| ממצאים | פירוט |
| --- | --- |

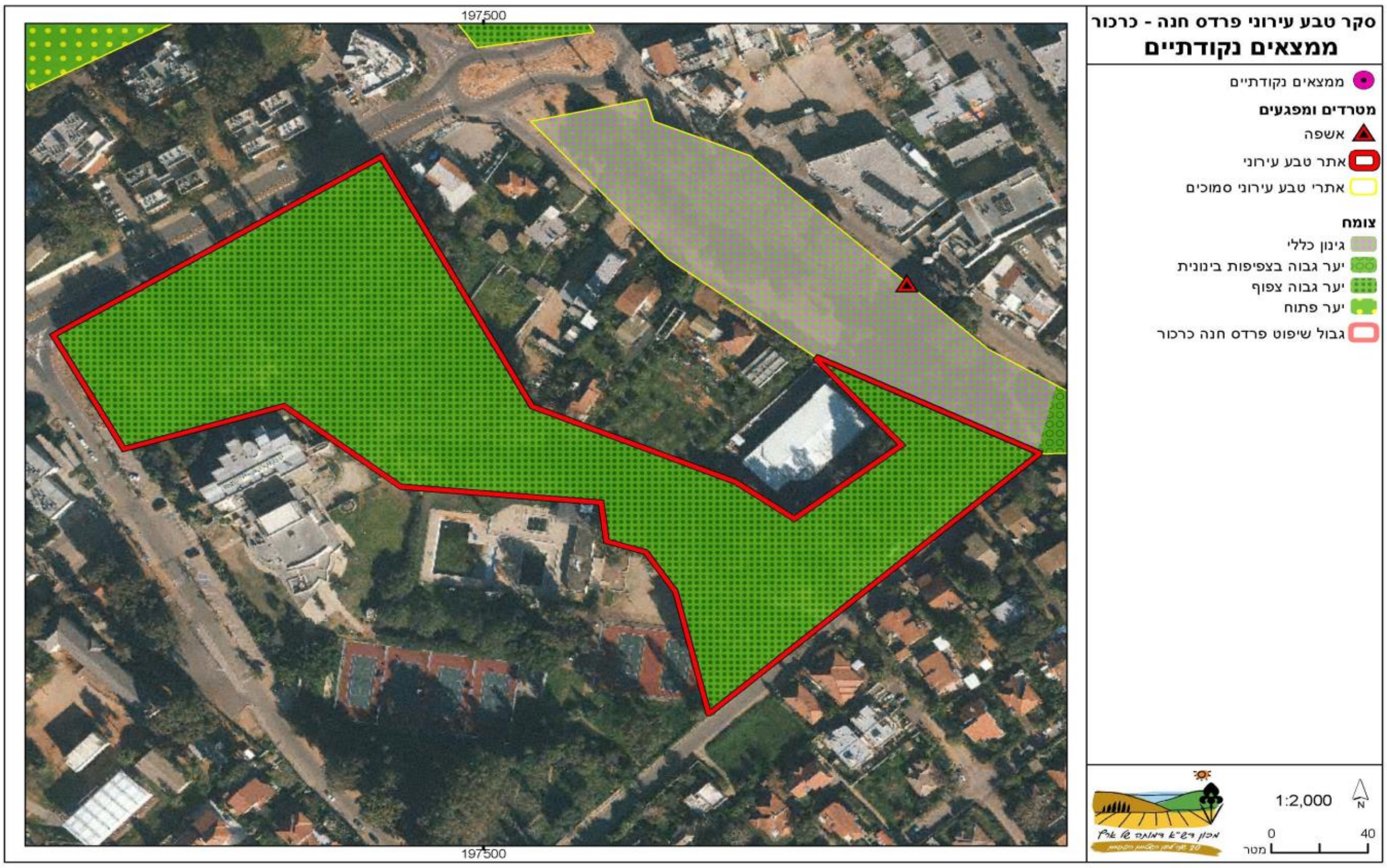

# סקר טבע עירוני - פרדס חנה כרכור

## רחוב חרובים

**אתר מספר 27**

## מידע כללי:

**שטח:** 31 דונם

**גבולות:** בצפון: אזור מגורים דרומית לדרך הים. מזרח: רחוב שקמה. דרום: רחוב חרובים. מערב: רחוב הדקלים ושטחי מגורים ממערב לו.

**נגישות:** רחוב הדקלים חוצה את השטח.

## טופוגרפיה:

שטח מישורי.

| מוסדות חינוך / תרבות: | תשתיות קליטת קהל: |
|---|---|
| בי"ס אלונים במרחק מאות מטרים מהאתר. | מתקני משחק, צל, חנייה ופינות ישיבה בגן הציבורי הסמוך. |

| תיאור ממצאים כללי: | מפגעים: |
|---|---|
| גן ציבורי עם עצים וותיקים, וכן שטחי חצרות פרטיות מסביב המהוות חלק מהכתם הירוק בתצלום אוויר. | הצללה כבדה ופעילות אדם אינטנסיבית. |

## מקורות מידע נוספים:

אין מידע

מועצה מקומית פרדס חנה-כרכור

# סקר טבע עירוני - פרדס חנה כרכור

## רחוב חרובים

**אתר מספר 27**

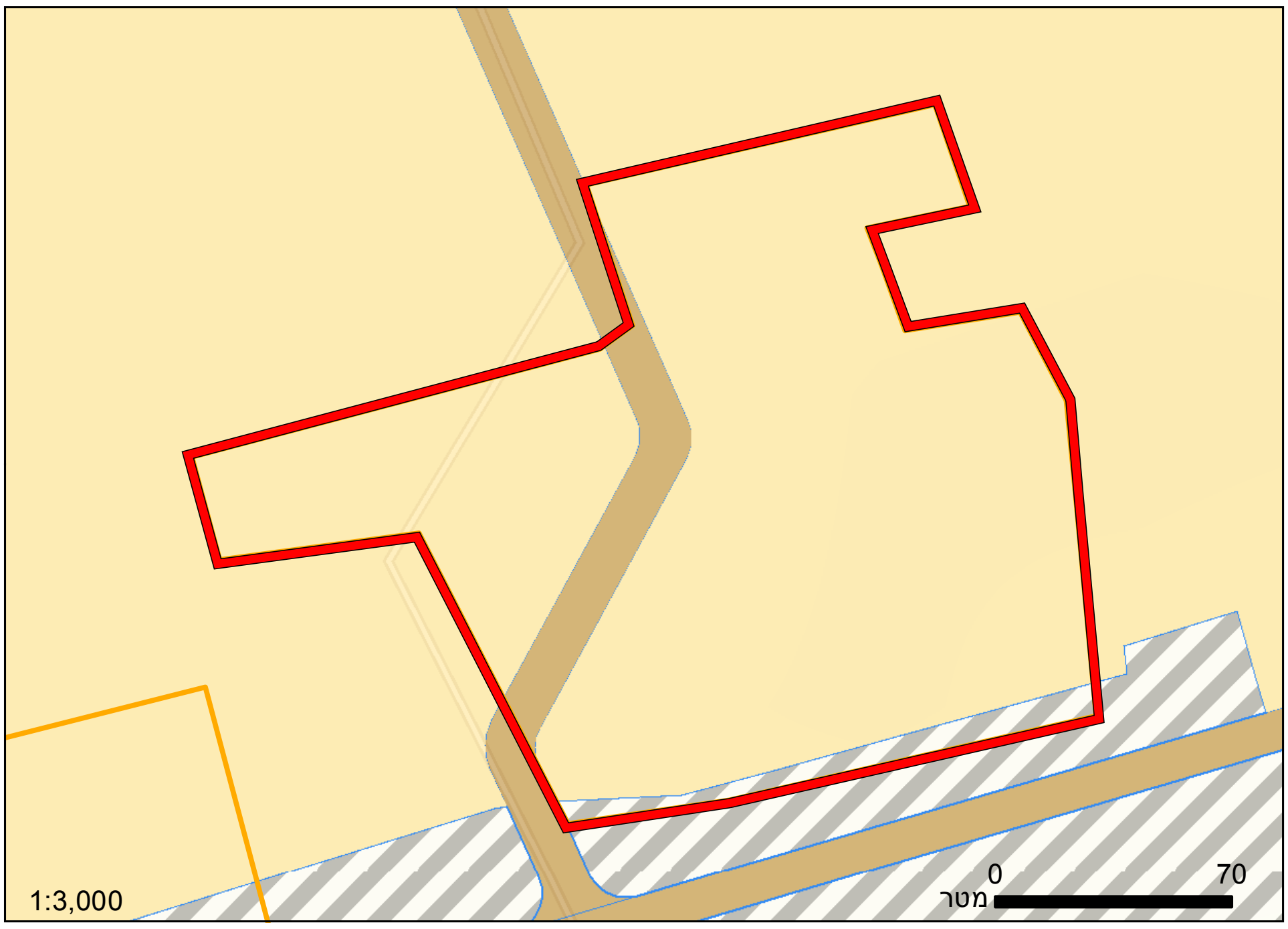


### יעודי קרקע לפי תכנית המתאר של פרדס חנה-כרכור

מרבית השטח מיועדת למגורים, עם דרך מאושרת החוצה את השטח (קיימת בפועל). השוליים הדרומיים מוגדרים כ"מרקם עירוני מעורב".

מגורים | דרך מאושרת | עירוני מעורב

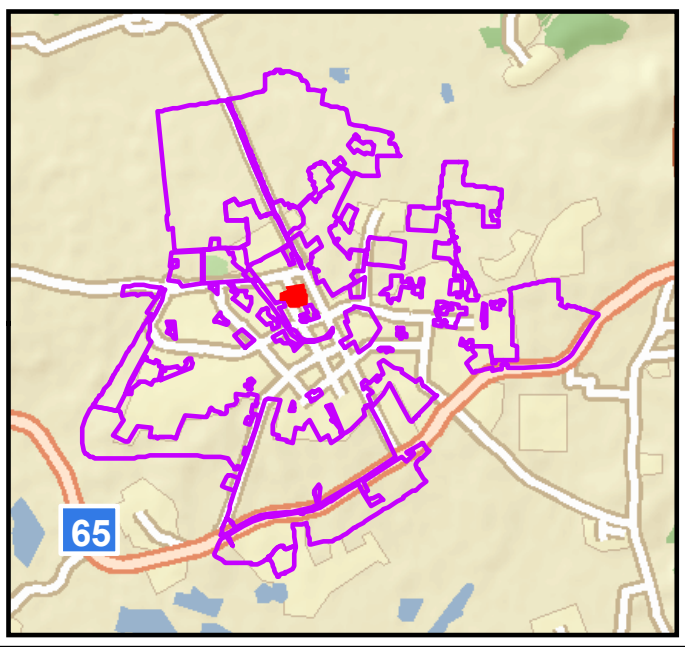


### צומח:

אזור גינון וחצרות פרטיות, ללא צמחייה טבעית משמעותית.

### מיני דגל:

לא זוהו מיני צומח ייחודיים באתר.

### מינים אדומים:

אין

### בעלי חיים:

נראה כי האתר לא מקיים בעלי חיים ייחודיים חוץ אולי מפעילות ציפורים.

### מיני דגל:

אין

### המלצות:

במצבו הנוכחי של השטח (גן ציבורי מפותח ומגרשים פרטיים), אין עדיפות לשימורו.

BEERACHA בְּרֵכָה

# סקר טבע עירוני - פרדס חנה כרכור

## רחוב חרובים

אתר מספר 27

מראה כללי

שדרת ברושים ותיקה

סיקסק

שרביטן

עורב אפור

# סקר טבע עירוני - פרדס חנה כרכור

# רחוב חרובים

27

| | ממצאים | פירוט |
|---|---|---|
| 1 | אלון התבור | אלון התבור בגובה 3 מ'. אחד הגזעים גדוע בבסיסו. |

# סקר טבע עירוני - פרדס חנה כרכור

## רחוב עציון

**אתר מספר 28**

### מידע כללי:

**שטח:** 8.4 דונם

**גבולות:** גבול צפוני: רחוב בן שטח. גבול מזרחי: רחוב שלומציון המלכה. גבול דרומי: רחוב עציון. גבול מערבי: אזור מגורים ממזרח לרחוב חברון.

**נגישות:** שבילי גישה מרחוב בן שטח ומרחוב עציון.

### טופוגרפיה:

מדרון המשתפל לכיוון דרום.

### מוסדות חינוך / תרבות:

בי"ס מרחבים, מדרשיית נועם.

### תשתיות קליטת קהל:

חנייה, צל, מגרש כדורגל.

### תיאור ממצאים כללי:

מדרון עם חמרה חולית, המשלב שטחים חשופים, חורשה נטועה ואלוני התבור.

### מפגעים:

חלקו הדרומי של השטח מיושר וייתכן כי עבר ריסוס בעבר. חדירת צמחייה פולשת, אשפה.

### מקורות מידע נוספים:

אין מידע

# סקר טבע עירוני - פרדס חנה כרכור

## רחוב עציון

**אתר מספר 28**

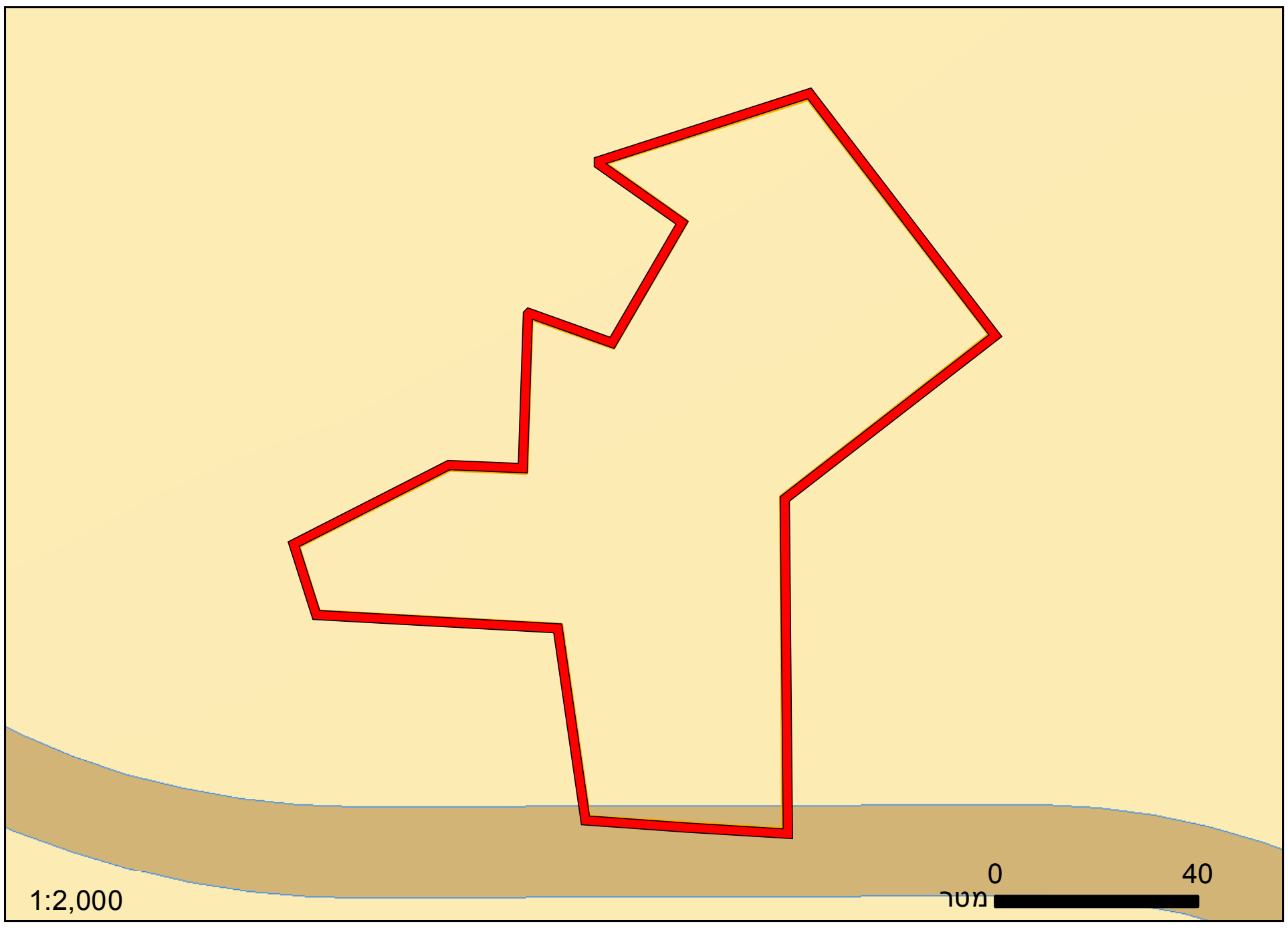


### יעודי קרקע לפי תכנית המתאר של פרדס חנה-כרכור

כמעט כל השטח מיועד למגורים.
השוליים הדרומיים מיועדים לדרך מאושרת.

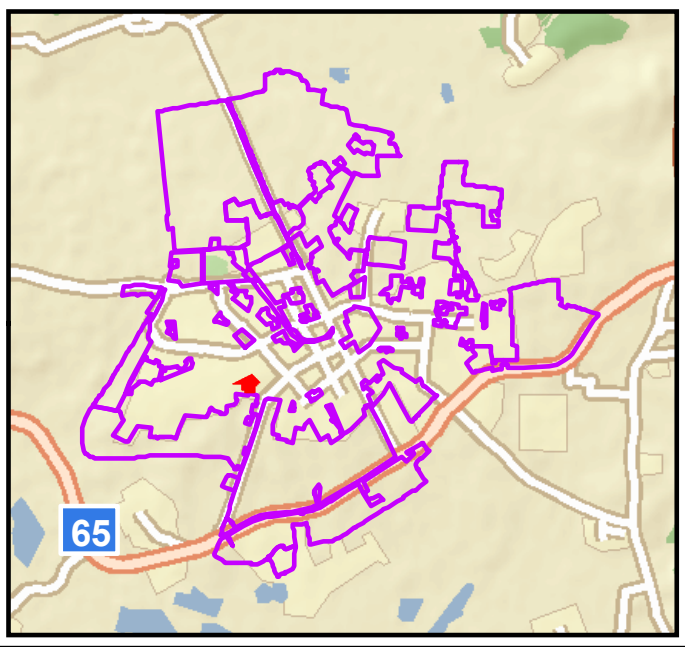


מגורים | דרך מאושרת

### צומח:

אלוני התבור, צומח אופייני לחמרה חולית.

### מיני דגל:

אלון התבור, צמחיית חמרה חולית - בן-חיטה שרוני, שום ת"א, אגמון הכדורים.

### מינים אדומים:

אין

### בעלי חיים:

לא זוהו בעלי חיים אך סביר שיש פעילות קיפודים ומגוון חסרי חוליות.

### מיני דגל:

אין תיעוד.

### המלצות:

יחסית למגרש עירוני, השטח מציג עושר צמחייה גבוה ובפרט קרקע חמרה חולית. לכן ראוי לשמרו (לפחות את מקטע המדרון וגב הרכס).

BERACHA בְּרָכָה

# סקר טבע עירוני - פרדס חנה כרכור

## רחוב עציון

אתר מספר 28

מראה כללי

אלוני התבור

מראה כללי

מראה כללי עם שרביטן

שום ת"א - תפרחת יבשה

# סקר טבע עירוני - פרדס חנה כרכור

# רחוב עציון

28

| | ממצאים | פירוט |
|---|---|---|
| 1 | אתר פריחה | כתם חולי ובו מיני צמחייה חולית - אדמדמית פלשתית, בן-חיטה שרוני ועוד. |
| 2 | עץ עתיק או מרשים | שלושה עצים יפים של אלון התבור ובצילם דלעת-הנחש. |
| 3 | צמח נדיר או ייחודי | צמחי חמרה מעניינים - שום ת"א, אגמון הכדורים, שום קצר. |

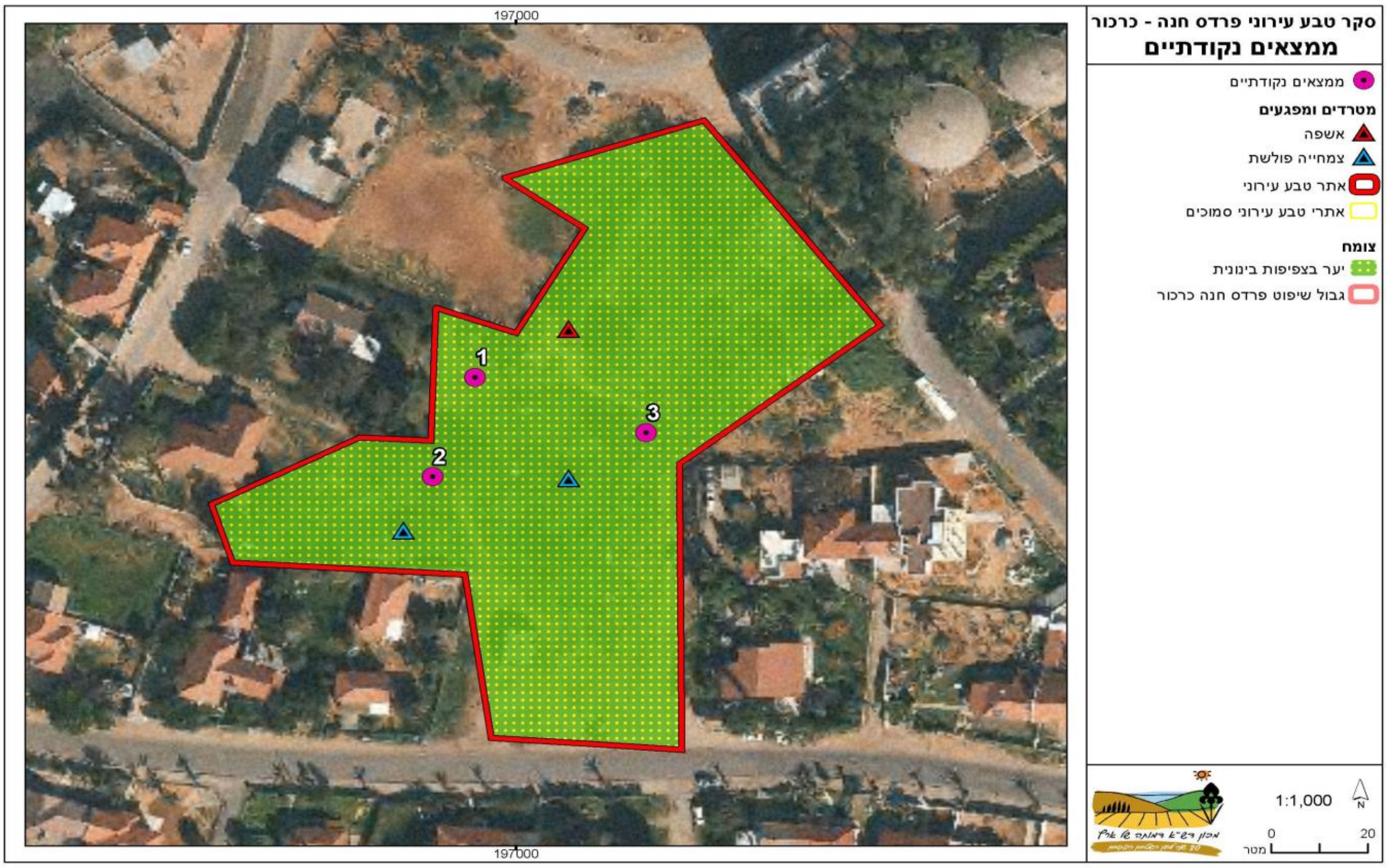

# סקר טבע עירוני - פרדס חנה כרכור

# רחוב עציון

**מספר אתר:**
**28**

## רשימת מיני צומח

| | שם הצמח | שכיחות | אנדמיות | מוגן | אדום / נדיר | תפוצה פיטוגיאוגרפית |
|---|---|---|---|---|---|---|
| 1 | אגמון הכדורים | תדיר | | | | ים-תיכוני - אירנו-טורני |
| 2 | אדמדמית פלשתית | תדיר | | | | ים-תיכוני |
| 3 | אלון התבור | מצוי | | מוגן | | ים-תיכוני |
| 4 | אלקנת הצבעים | מצוי | | | | ים-תיכוני |
| 5 | ארכובית שבטבטית | נפוץ | | | | ים-תיכוני - אירנו-טורני |
| 6 | בן-חיטה רב-אנפין | נפוץ | | | | ים-תיכוני |
| 7 | בן-חיטה שרוני | מצוי | חופי ישראל וסיני | | | ים-תיכוני |
| 8 | ברומית הגגות | מצוי | | | | ים-תיכוני - אירנו-טורני - סהרו-ערבי |
| 9 | גזר החוף | נפוץ | | | | ים-תיכוני |
| 10 | דלעת-נחש ב.מ. | מצוי | | | | ים-תיכוני |
| 11 | דרדר הקורים | נפוץ | חופי ישראל וסיני | | | ים-תיכוני |
| 12 | זון אשון | נפוץ | | | | ים-תיכוני - אירנו-טורני |
| 13 | זנב-ארנבת ביצני | מצוי | | | | ים-תיכוני |
| 14 | חילף החולות | תדיר | | | | סודני |
| 15 | חלבלוב החוף | תדיר | | | | ים-תיכוני |
| 16 | יבלית מצויה | נפוץ | | | | רב-אזורי - טרופי |
| 17 | ירבוז שרוע | נפוץ | | | | אמריקני |
| 18 | כנפון זהוב | מצוי | | | | אמריקני |
| 19 | כף-אווז האשפות | נפוץ | | | | רב-אזורי - טרופי |
| 20 | כרוב החוף | מצוי | | | | ים-תיכוני - סהרו-ערבי |
| 21 | לשון-שור מגובבת | תדיר | | | | ים-תיכוני - אירנו-טורני |
| 22 | מצילות מצויצות | מצוי | | | | ים-תיכוני - אירנו-טורני |
| 23 | מרקולית מצויה | תדיר | | | | ים-תיכוני - אירו-סיבירי |
| 24 | סולנום שעיר | מצוי | | | | אירו-סיבירי - ים-תיכוני - אירנו-טורני |
| 25 | צנון מצוי | מצוי | | | | ים-תיכוני - אירו-סיבירי |
| 26 | רב-מוץ מחוספס | תדיר | | | | טרופי |
| 27 | רגלת הגינה | מצוי | | | | רב-אזורי - טרופי |
| 28 | שום קצר | מצוי | | | | ים-תיכוני - אירנו-טורני |
| 29 | שופרית כרתית | נפוץ | | | | ים-תיכוני |
| 30 | תורמוס ארץ-ישראלי | מצוי | חופי ישראל וסיני | | | ים-תיכוני |

B E ה R כ A ר C ב H A

# סקר טבע עירוני - פרדס חנה כרכור

## רחוב עצמון

**אתר מספר 29**

### מידע כללי:

**שטח:** 22.2 דונם

**גבולות:** גבול צפוני: רחוב חרמון (ושטח מוסד נווה אבות). גבול מזרחי: דרך הנדיב (כביש 652). גבול דרומי: צומת איטונג ודרך הים. גבול מערבי: רחוב עצמון.

**נגישות:** גישה אפשרית מדרך הנדיב ומרחוב עצמון. ההליכה בשטח אינה נוחה.

### טופוגרפיה:

שטח מישורי.

| מוסדות חינוך / תרבות: | תשתיות קליטת קהל: |
|---|---|
| מוסד גריאטרי נווה אבות (מרכז רפואי שוהם). | אין תשתיות קליטת קהל בשטח. |

| תיאור ממצאים כללי: | מפגעים: |
|---|---|
| שטחי מעזבה ופרדסים (רובם נטושים). בחלק מהשטח יש חלקות פרטיות. אלוני תבור צעירים פזורים בשטח. | צמחייה פולשת. |

### מקורות מידע נוספים:

אין מידע

# סקר טבע עירוני - פרדס חנה כרכור

## רחוב עצמון

אתר מספר 29

**יעודי קרקע לפי תכנית המתאר של פרדס חנה-כרכור**

כמעט כל השטח מיועד למגורים.
השוליים הצפון-מזרחיים מיועדים לדרך מאושרת.

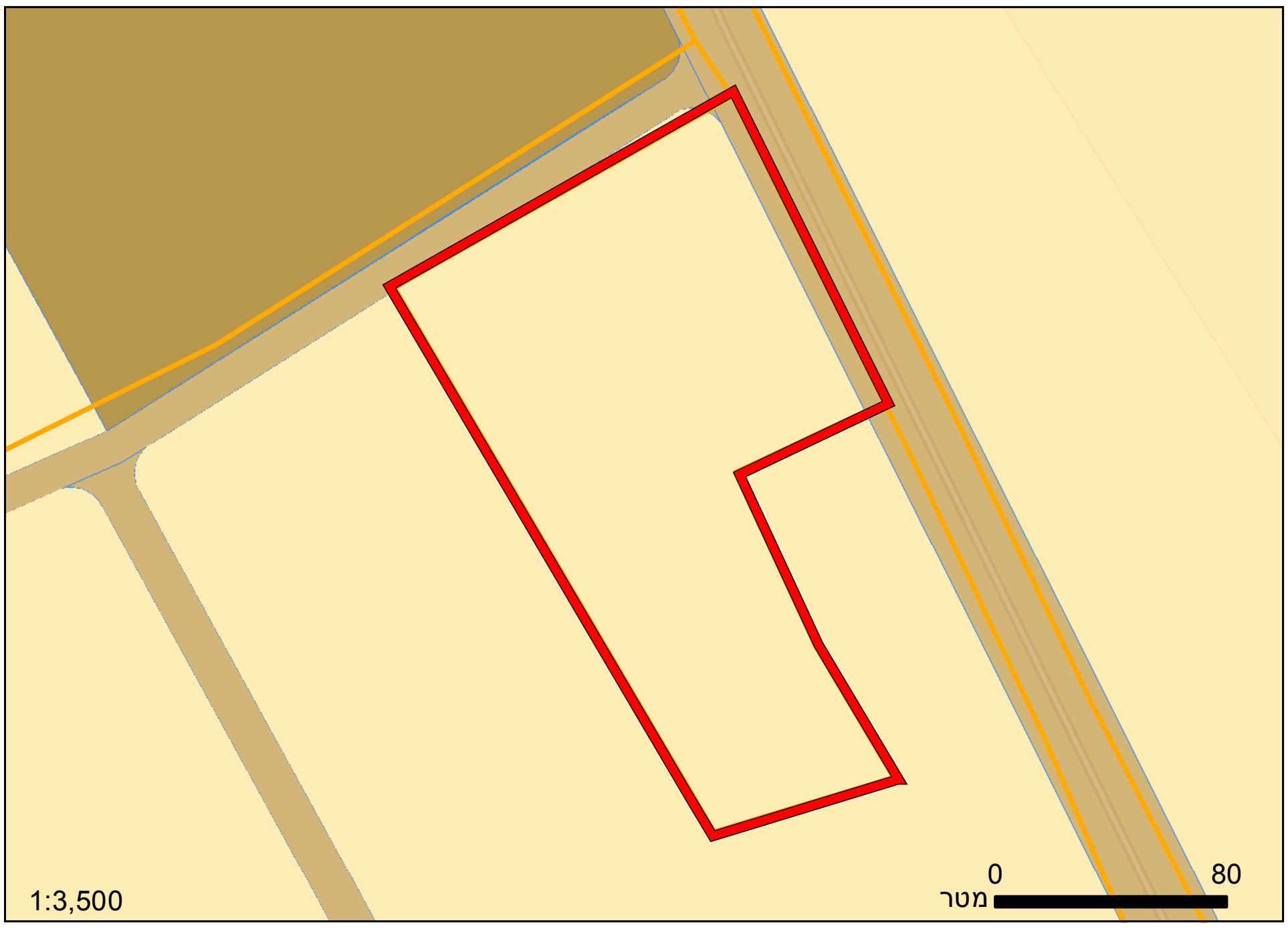


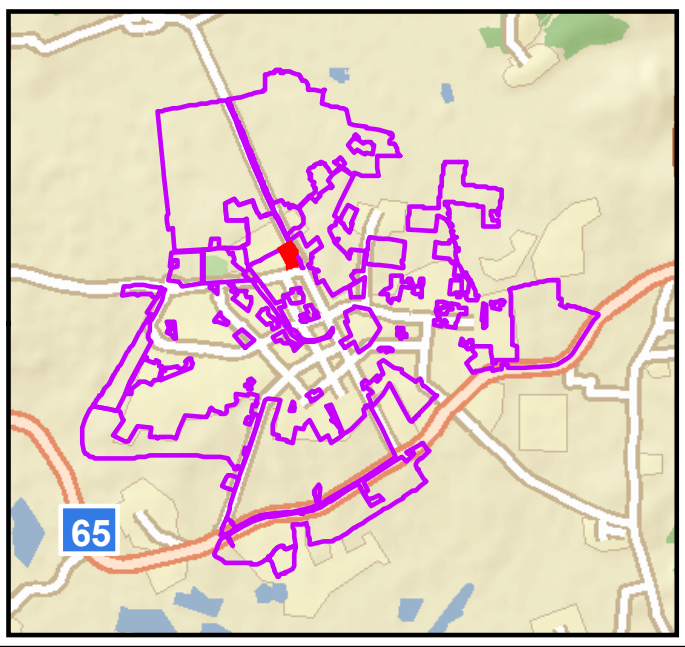


מגורים | דרך מאושרת | מבנים ומוסדות ציבור

**צומח:**

צמחיית מעזבה, שרידי פרדס נטוש. יחסית למעזבות אחרות, האתר עשיר בצמחייה מקומית.

**מיני דגל:**

אלון התבור, קיצנית כרתית.

**מינים אדומים:**

אין

**בעלי חיים:**

לא זוהו בעלי חיים אך סביר שיש פעילות קיפודים, חרדון מצוי ומגוון חסרי חוליות.

**מיני דגל:**

חרדון מצוי.

**המלצות:**

יחסית למגרש עירוני, השטח מציג עושר צמחייה גבוה כולל התחדשות אלוני התבור. ראוי לבחון שימור של חלק מהמתחם, לאחר טיפול בצמחייה פולשת.

BEERACHA

# סקר טבע עירוני - פרדס חנה כרכור

## רחוב עצמון

אתר מספר 29

מראה כללי

מבנה נטוש

פירות אספרג ארוך-עלים

ברוש הירשברג

לפופית כפנית

# סקר טבע עירוני - פרדס חנה כרכור

## רחוב עצמון

| | ממצאים | פירוט |
|---|---|---|
| 1 | אלון התבור | אלון התבור בגובה כ- 5 מ'. |
| 1 | עץ עתיק או מרשים | שני דקלי וושינגטוניה בגובה כ- 10 מ', לצידם אלון התבור וסביבו נביטה מאסיבית. |
| 2 | נקודת עניין אחרת | אנדרטה לזכרו של משה מסיקה. |
| 2 | עץ עתיק או מרשים | ברוש הירשברג - עץ ברוש בן כ- 70 שנה ובצילו מצבת זיכרון. |
| 3 | ריכוז זוחלים | מבנה נטוש חסר גג. פוטנציאל לפעילות חרדונים. |
| 3 | ריכוז זוחלים | מבנה נטוש חסר גג. פוטנציאל לפעילות חרדונים. |
| 3 | ריכוז זוחלים | מבנה נטוש חסר גג. פוטנציאל לפעילות חרדונים. |
| 4 | נקודת עניין אחרת | ארובת בניין הרוס, פינת "זולה" מאולתרת. |
| 5 | ריכוז זוחלים | מבנה נטוש חסר גג. פוטנציאל לפעילות חרדונים. |
| 5 | צמח נדיר או ייחודי | ריכוז קטן של קיצנית כרתית. |
| 7 | אלון התבור | התחדשות אלוני התבור, 1 מ' בפרדס נטוש. |
| 8 | עץ עתיק או מרשים | שני אלוני התבור בעלי גזעים רבים, גובהם כ- 5 מ'. |
| 9 | אתר פריחה | תורמוס א"י. |
| 11 | אלון התבור | ארבעה עצי אלון התבור ולצידם פלפלון דמוי-אלה (פולש). |

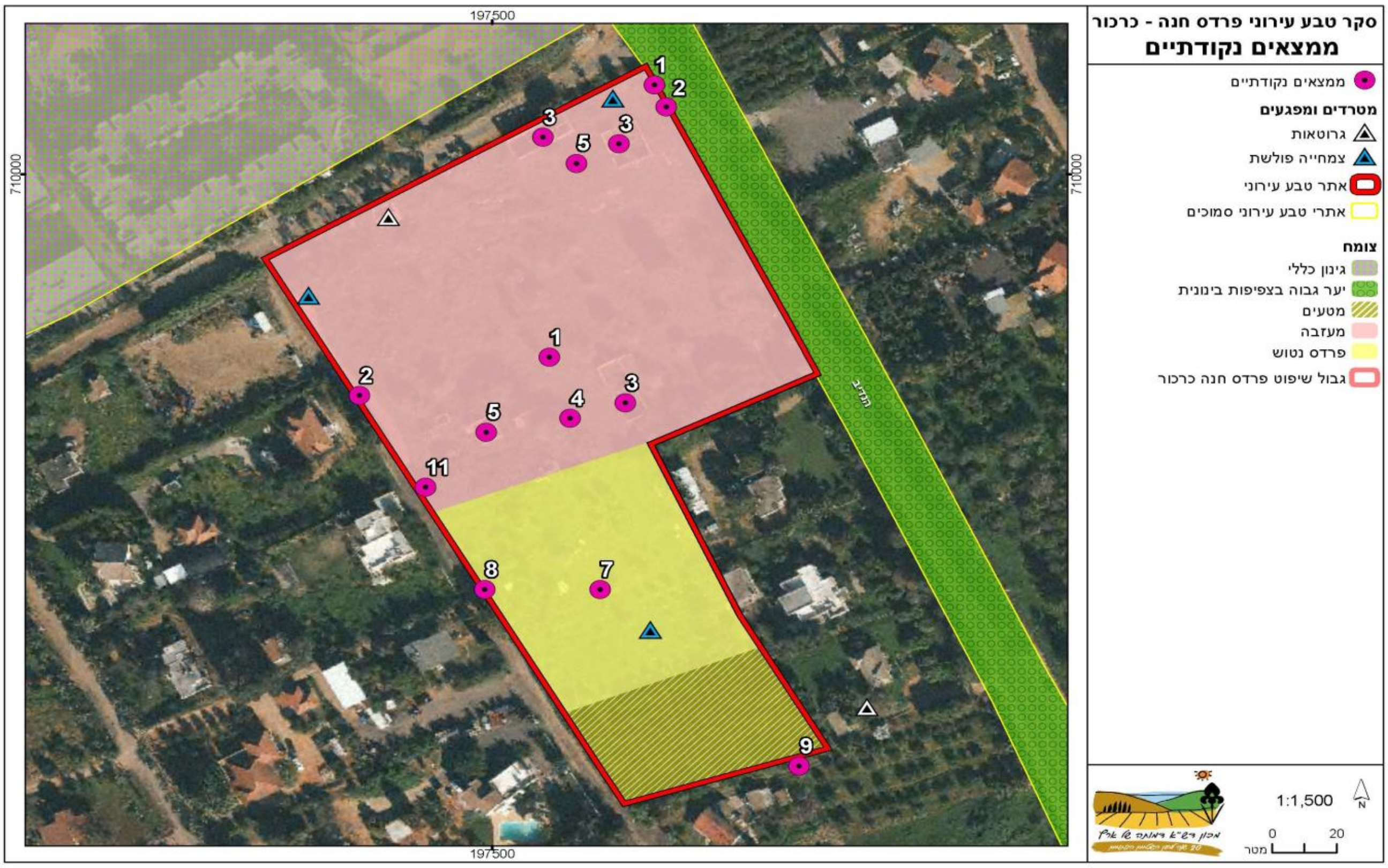

# סקר טבע עירוני - פרדס חנה כרכור

# רחוב עצמון

מספר אתר:
29

| רשימת בעלי החיים שנצפו באתר | | |
|---|---|---|
| **שם המין** | **סיכון אזורי (לפי הספר האדום)** | **מידע נוסף** |
| **חרקים** | | |
| לבנין הצנון | | |
| **עופות** | | |
| בולבול | לא בסיכון | |
| יונת בית | | |
| מאינה הודית | | |
| עורב אפור | לא בסיכון | |
| עורבני | לא בסיכון | |

# סקר טבע עירוני - פרדס חנה כרכור

# רחוב עצמון

**מספר אתר:**
**29**

**רשימת מיני צומח**

| | שם הצמח | שכיחות | אנדמיות | מוגן | אדום / נדיר | תפוצה פיטוגיאוגרפית |
|---|---|---|---|---|---|---|
| 1 | איילנתה בלוטית | תדיר | | | | טרופי |
| 2 | אלון התבור | מצוי | | מוגן | | ים-תיכוני |
| 3 | אספרג ארוך-עלים | מצוי | | | | ים-תיכוני - סהרו-ערבי |
| 4 | ארכובית שבטבטית | נפוץ | | | | ים-תיכוני - אירנו-טורני |
| 5 | בוצין מפורץ | נפוץ | | | | ים-תיכוני - אירנו-טורני |
| 6 | בן-חיטה ביצני | נפוץ | | | | ים-תיכוני |
| 7 | ברומית המטאטא | מצוי | | | | ים-תיכוני - אירנו-טורני |
| 8 | ברומית עקרה | מצוי | | | | ים-תיכוני - אירנו-טורני |
| 9 | גדילן מצוי | נפוץ | | | | ים-תיכוני - אירנו-טורני |
| 10 | גומא הפקעים | נפוץ | | | | סובטרופי -טרופי |
| 11 | גזר החוף | נפוץ | | | | ים-תיכוני |
| 12 | גזר קיפח | נפוץ | | | | ים-תיכוני |
| 13 | דלעת-נחש מצויה | מצוי | | | | ים-תיכוני |
| 14 | זיפן מצוי | מצוי | | | | רב-אזורי - טרופי |
| 15 | זית אירופי | תדיר | | | | ים-תיכוני |
| 16 | חבלבל השדה | נפוץ | | | | רב-אזורי - טרופי |
| 17 | חלמית קטנת-פרחים | נפוץ | | | | ים-תיכוני - אירנו-טורני |
| 18 | חמציץ נטוי | מצוי | | | | רב-אזורי - טרופי |
| 19 | חסת המצפן | נפוץ | | | | אירו-סיבירי - ים-תיכוני - אירנו-טורני |
| 20 | חצב מצוי | נפוץ | | מוגן | | ים-תיכוני |
| 21 | חרצית עטורה | נפוץ | | | | ים-תיכוני |
| 22 | טופח גדול | מצוי | | | | ים-תיכוני |
| 23 | טיון דביק | נפוץ | | | | ים-תיכוני |
| 24 | טיונית החולות | מצוי | | | | אמריקני |
| 25 | יבלית מצויה | נפוץ | | | | רב-אזורי - טרופי |
| 26 | ירבוז מופשל | מצוי | | | | רב-אזורי - טרופי |
| 27 | כף-אווז לבנה | מצוי | | | | רב-אזורי - טרופי |
| 28 | כרוב החוף | מצוי | | | | ים-תיכוני - סהרו-ערבי |
| 29 | לנטנה ססגונית | תדיר | | | | פליט תרבות |
| 30 | לפופית כפנית | נדיר למדי | | | | טרופי |

# סקר טבע עירוני - פרדס חנה כרכור

# רחוב עצמון

מספר אתר:
29

רשימת מיני צומח

| | שם הצמח | שכיחות | אנדמיות | מוגן | אדום / נדיר | תפוצה פיטוגיאוגרפית |
|---|---|---|---|---|---|---|
| 31 | לשון-שור מגובבת | תדיר | | | | ים-תיכוני - אירנו-טורני |
| 32 | מעוג כרתי | מצוי | | | | ים-תיכוני |
| 33 | מרור הגינות | נפוץ | | | | אירו-סיבירי - ים-תיכוני - אירנו-טורני |
| 34 | מררית החוף | תדיר | חופי ישראל וסיני | | | ים-תיכוני |
| 35 | סביון אביבי | נפוץ | | | | ים-תיכוני - אירנו-טורני |
| 36 | סולנום זיתני | מצוי | | | | אמריקני |
| 37 | סולנום שחור | מצוי | | | | אירו-סיבירי - ים-תיכוני - אירנו-טורני |
| 38 | סיסם הודי | תדיר | | | אדום | טרופי |
| 39 | עוזרר קוצני | נפוץ | | מוגן | | ים-תיכוני - אירנו-טורני |
| 40 | עוקץ-עקרב עגול-עלים | מצוי | | | | אירנו-טורני |
| 41 | עכנאי שרוע | נפוץ | | | | ים-תיכוני |
| 42 | עפעפית שרועה | נדיר למדי | | | | ים-תיכוני |
| 43 | ערבז דק-פרחים | נדיר למדי | | | | ים-תיכוני - אירנו-טורני |
| 44 | פוקה קוצנית | תדיר | | | | אמריקני |
| 45 | פטל קדוש | מצוי | | | | ים-תיכוני - אירנו-טורני |
| 46 | פיקוס התאנה | נפוץ | | | | ים-תיכוני - אירנו-טורני |
| 47 | פרע מסולסל | נפוץ | | | | ים-תיכוני - אירנו-טורני |
| 48 | פרקינסוניה שיכנית | מצוי | | | | אמריקני |
| 49 | צבר מצוי | נפוץ | | | | |
| 50 | צמרנית הסלעים | מצוי | | | | ים-תיכוני - אירנו-טורני |
| 51 | קוטב מצוי | מצוי | | | | אירו-סיבירי - ים-תיכוני - אירנו-טורני |
| 52 | קורטם דק | נפוץ | | | | ים-תיכוני |
| 53 | קיטה רותמית | נפוץ | | | | ים-תיכוני |
| 54 | קייצת מסולסלת | נפוץ | | | | אמריקני |
| 55 | קיצנית כרתית | נפוץ | | | | ים-תיכוני |
| 56 | קיקיון מצוי | תדיר | | | | סובטרופי -טרופי |
| 57 | קצח השדה | מצוי | | | | אירו-סיבירי - ים-תיכוני - אירנו-טורני |
| 58 | רימון מצוי | תדיר | | | | |
| 59 | שומרר בואסיה | תדיר | | | | ים-תיכוני - אירנו-טורני |
| 60 | שיבולת-שועל נפוצה | נפוץ | | | | ים-תיכוני - אירנו-טורני |

# סקר טבע עירוני - פרדס חנה כרכור

# רחוב עצמון

מספר אתר:
29

## רשימת מיני צומח

| | שם הצמח | שכיחות | אנדמיות | מוגן | אדום / נדיר | תפוצה פיטוגיאוגרפית |
|---|---|---|---|---|---|---|
| 61 | שיטה כחלחלה | נפוץ | | | | אוסטרלי |
| 62 | שעורת העכבר | נפוץ | | | | ים-תיכוני - אירנו-טורני |
| 63 | שעורת התבור | נפוץ | | | | ים-תיכוני - אירנו-טורני |
| 64 | תורמוס ארץ-ישראלי | מצוי | חופי ישראל וסיני | | | ים-תיכוני |

# סקר טבע עירוני - פרדס חנה כרכור

## מובלעת דרך פיק"א

**אתר מספר 30**

## מידע כללי:

**שטח:** 28 דונם

**גבולות:** צפון: מפעל תעשייתי. מזרח: דרך פיק"א (כביש 650). דרום: מפעל תעשייתי. מערב: גבול שיפוט פרדס חנה – כרכור.

**נגישות:** השטח מגודר ואין אליו גישה נוחה. גובל בדרך פיק"א.

## טופוגרפיה:

שטח מישורי.

## מוסדות חינוך / תרבות:

אין מוסדות חינוך בקרבת האתר.

## תשתיות קליטת קהל:

אין תשתיות קליטת קהל בשטח.

## תיאור ממצאים כללי:

גידולי שדה.

## מפגעים:

חקלאות אינטנסיבית, לא זוהו מפגעים סביבתיים.

## מקורות מידע נוספים:

אין מידע

מועצה מקומית פרדס חנה-כרכור

מַשֶּׁהו טוֹב קוֹרֶה בַּמּוֹשָׁבָה

החברה להגנת הטבע

היחידה לסקרי טבע עירוני

# סקר טבע עירוני - פרדס חנה כרכור

## מובלעת דרך פיק"א

**אתר מספר 30**

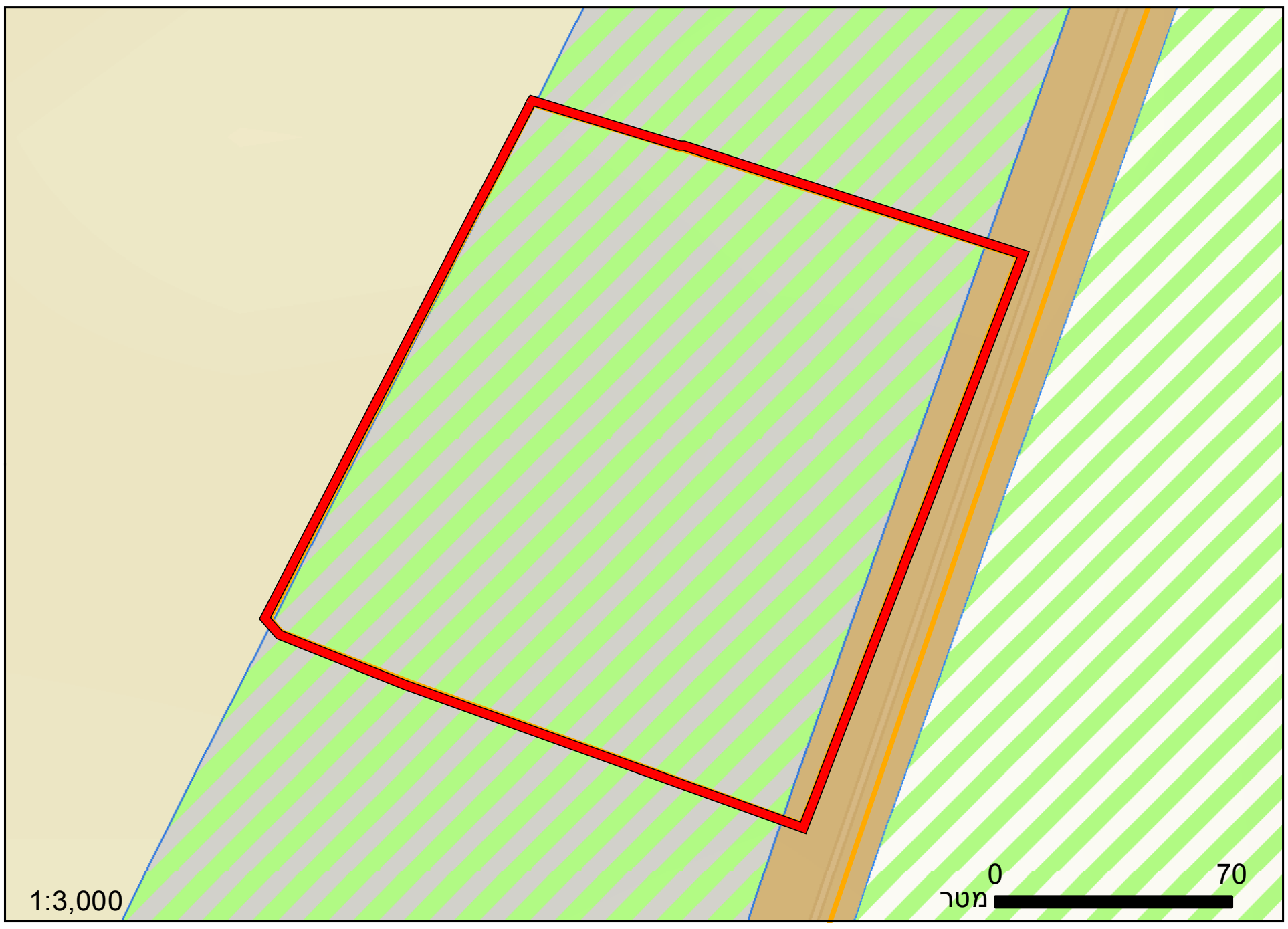


### יעודי קרקע לפי תכנית המתאר של פרדס חנה-כרכור

כמעט כל השטח מיועד ל"מבני משק". השוליים המזרחיים מיועדים לדרך מאושרת (קיימת בפועל ממזרח לגבול הפוליגון).

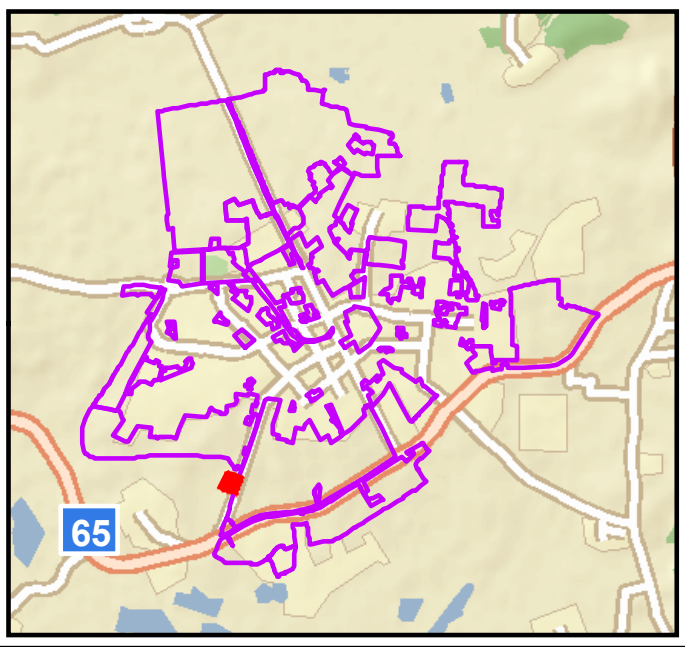


קרקע חקלאית | דרך מאושרת | מבני משק

### צומח:

שטח חקלאות אינטנסיבית.

**מיני דגל:**

אלון התבור.

**מינים אדומים:**

אין

### בעלי חיים:

השטח מעובד באינטנסיביות ונראה כי אין בו פעילות בעלי חיים.

### מיני דגל:

אין

### המלצות:

במצבו הנוכחי של השטח, אין עדיפות לשימורו, למעט הגנה נקודתית על אלון התבור שבאתר.

סקר טבע עירוני - פרדס חנה כרכור

מובלעת דרך פיק"א

אתר מספר 30

מראה כללי

מראה כללי

מראה כללי

פטל תרבותי על גדר

פטל תרבותי

# סקר טבע עירוני - פרדס חנה כרכור

## מובלעת דרך פיק"א



| | ממצאים | פירוט |
|---|---|---|
| 1 | אלון התבור | אלון התבור. |

# סקר טבע עירוני - פרדס חנה כרכור

## שמורת אלון

**אתר מספר 31**

## מידע כללי:

**שטח:** 22 דונם

**גבולות:** צפון-מזרח: משתלת דקלים וגבול שמורת אלון. דרום-מזרח: כביש 65. צפון-מערב: כביש 650 (דרך פיק"א).

**נגישות:** דרך עפר מכביש 650 למשתלה בצמוד וממזרח לשמורת אלון.

## טופוגרפיה:

שטח מישורי.

## מוסדות חינוך / תרבות:

אין מוסדות חינוך בקרבת האתר.

## תשתיות קליטת קהל:

חנייה.

## תיאור ממצאים כללי:

יער פארק של אלוני התבור סביב בית קברות מוסלמי, שהוכרז כשמורת טבע עוד בשנות ה- 1960.

## מפגעים:

ריסוס מרכז השמורה בקוטלי עשבים–מפגע שלא שוקם. השטח שרוסס היה האזור הערכי ביותר בשמורה מבחינת מגוון צומח החמרה (שאינו מתפתח היטב בתנאי הצל מתחת לאלונים). הריסוס הביא להכחדה ישירה של מיני הצומח, וכתוצאה מכך פגיעה קשה בהיקף בית הגידול המתאים לחרקים ולחסרי חוליות. בשולי השמורה שרדו כתמים קטנים של צומח עשבוני, שאין די בהם כדי לקיים את המערכת האקולוגית המקומית. יש הכרח קריטי במתן פתרון לסוגיה זו.

## מקורות מידע נוספים:

שמורת אלון – http://www.inature.info/wiki/שמורת_אלון,
שמידע, פולק, פרגמן-ספיר. הספר האדום, צמחים בסכנת הכחדה בישראל, כרך ב' (ערך: מקור-חסידה תמים).
פולק וש"ץ (2007)

# סקר טבע עירוני - פרדס חנה כרכור

## שמורת אלון

**אתר מספר 31**

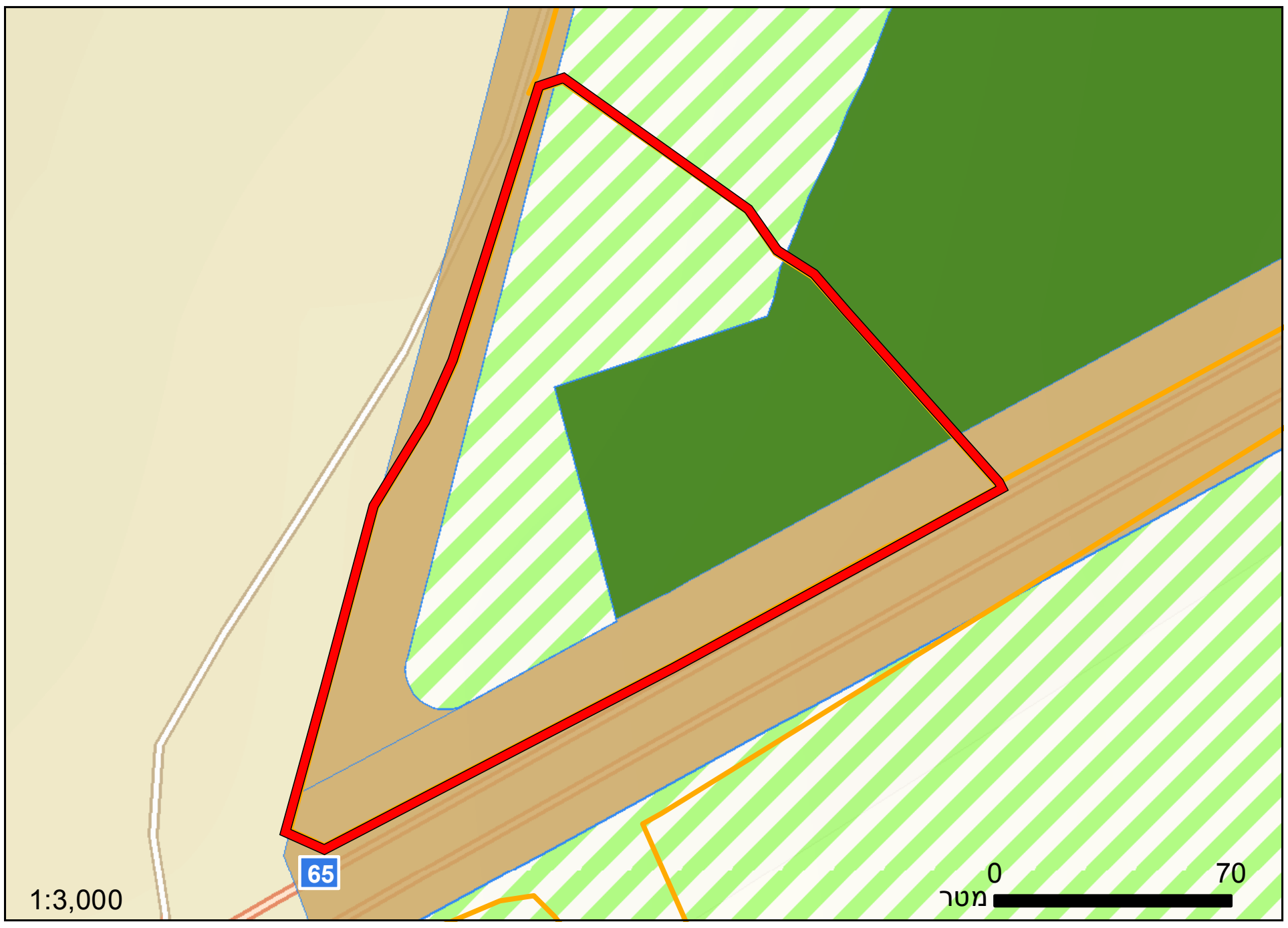


### יעודי קרקע לפי תכנית המתאר של פרדס חנה-כרכור

בסביבות 30% מהשטח מיועד לשמורת טבע (מוכרזת), השאר מתחלק בין קרקע חקלאית ובין דרך מאושרת (שגבולה בפועל נמצא מחוץ לגבול הפוליגון).

קרקע חקלאית | דרך מאושרת | שמורת טבע

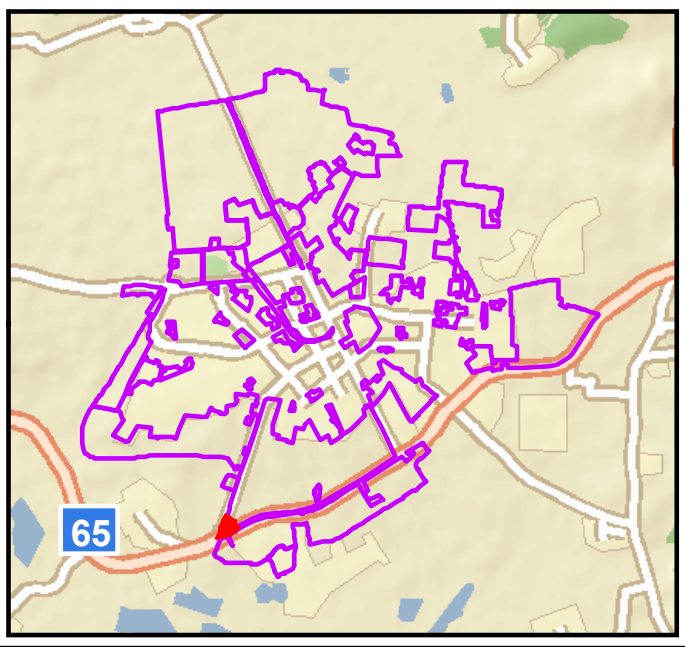


### צומח:

יער פארק של אלוני תבור סביב בית קברות מוסלמי, שהוכרז כשמורת טבע עוד בשנות ה- 1960. בשנת 2011 ריססו אלמונים את מרכז השמורה, דבר שפגע קשות בצומח החמרה העשבוני הנדיר שבאזור. השטח כולל גם מטע זיתים קטן בין השמורה ובין כביש 650 (דרך פיק"א), גם בו יש צמחייה עשבונית מקומית.

### מיני דגל:

אלון התבור, צבעוני ההרים, שום ת"א, נורית אסיה, שום ארדל, כלנית מצויה.

### מינים אדומים:

מקור-חסידה תמים
בסוף שנת 2013 הועתקו לאתר נרקיסים סתוויים.

### בעלי חיים:

השטח נפגע קשות, ופעילות חסרי החוליות נדחקה לשולי המתחם

### מיני דגל:

אין תיעוד.

### המלצות:

שימור מלא, כולל אזור חיץ. שיקום אקולוגי של השטח הפגוע בהובלת רשות הטבע והגנים ובשיתוף הציבור. מניעת בידוד השמורה ע"י הבטחת קשר לשטחים הפתוחים מדרום לכביש 65.

# סקר טבע עירוני - פרדס חנה כרכור

## שמורת אלון

אתר מספר 31

קרחת היער המרוססת במרכז השמורה



מראה כללי

צומח עשבוני בשולי השמורה

מראה כללי

נורית אסיה

# סקר טבע עירוני - פרדס חנה כרכור

# שמורת אלון

31

| | ממצאים | פירוט |
|---|---|---|
| 1 | אתר פריחה | כתם צמחיית חמרה שלא נפגע מהריסוס בשטח. גיאופיטים שונים כגון נורית אסיה ושום ארדל. |
| 2 | אתר פריחה | ריכוז גדול של חצבים בין אלוני התבור. |
| 3 | עץ עתיק או מרשים | שמורת אלון - עשרות אלוני התבור עתיקים ומרשימים. |

# סקר טבע עירוני - פרדס חנה כרכור

# שמורת אלון

מספר אתר:

31

| רשימת בעלי החיים שנצפו באתר | | |
|---|---|---|
| **שם המין** | **סיכון אזורי (לפי הספר האדום)** | **מידע נוסף** |
| **חרקים** | | |
| כחליל החומעה | | |
| לבנין הצנון | | |
| לבנין התלתן | | |
| לבנין ירוק-פסים | | |
| נימפית החורשף | | |
| נמלת הקציר | | |

# סקר טבע עירוני - פרדס חנה כרכור

# שמורת אלון

**מספר אתר:**
**31**

## רשימת מיני צומח

| | שם הצמח | שכיחות | אנדמיות | מוגן | אדום / נדיר | תפוצה פיטוגיאוגרפית |
|---|---|---|---|---|---|---|
| 1 | אלון התבור | מצוי | | מוגן | | ים-תיכוני |
| 2 | אלקנת הצבעים | מצוי | | | | ים-תיכוני |
| 3 | אספרג ארוך-עלים | מצוי | | | | ים-תיכוני - סהרו-ערבי |
| 4 | ארכובית שבטבטית | נפוץ | | | | ים-תיכוני - אירנו-טורני |
| 5 | אשחר רחב-עלים | תדיר | | מוגן | | ים-תיכוני |
| 6 | בן-חצב סתווני | נפוץ | | | | ים-תיכוני |
| 7 | ברומית עקרה | מצוי | | | | ים-תיכוני - אירנו-טורני |
| 8 | גדילן מצוי | נפוץ | | | | ים-תיכוני - אירנו-טורני |
| 9 | גזיר מזיק | מצוי | | | | אירו-סיבירי - ים-תיכוני - אירנו-טורני |
| 10 | גזר החוף | נפוץ | | | | ים-תיכוני |
| 11 | גזר קיפח | נפוץ | | | | ים-תיכוני |
| 12 | גרניון גזור | תדיר | | | | ים-תיכוני - אירו-סיבירי |
| 13 | דרדר הקורים | נפוץ | חופי ישראל וסיני | | | ים-תיכוני |
| 14 | זנב-ארנבת ביצני | מצוי | | | | ים-תיכוני |
| 15 | זקנן שעיר | נפוץ | | | | ם-תיכוני - אירנו-טורני - סהרו-ערבי |
| 16 | חומעת ראש-הסוס | מצוי | | | | ים-תיכוני |
| 17 | חילף החולות | תדיר | | | | סודני |
| 18 | חלבלוב מצוי | נפוץ | | | | אירו-סיבירי - ים-תיכוני - אירנו-טורני |
| 19 | חמציץ נטוי | מצוי | | | | רב-אזורי - טרופי |
| 20 | חצב מצוי | נפוץ | | מוגן | | ים-תיכוני |
| 21 | חרצית עטורה | נפוץ | | | | ים-תיכוני |
| 22 | יבלית מצויה | נפוץ | | | | רב-אזורי - טרופי |
| 23 | כלנית מצויה | נפוץ | | מוגן | | ים-תיכוני |
| 24 | כרוב החוף | מצוי | | | | ים-תיכוני - סהרו-ערבי |
| 25 | לוף ירוק | תדיר | | | | ים-תיכוני |
| 26 | לחך מלבין | תדיר | | | | ים-תיכוני - סהרו-ערבי |
| 27 | לשון-שור מגובבת | תדיר | | | | ים-תיכוני - אירנו-טורני |
| 28 | מקור-חסידה גדול | נפוץ | | | | ים-תיכוני |
| 29 | מקור-חסידה מפוצל | מצוי | | | | ים-תיכוני |
| 30 | מקור-חסידה תמים | נדיר | ישראל | | אדום | ים-תיכוני |

# סקר טבע עירוני - פרדס חנה כרכור

## שמורת אלון

מספר אתר:
31

### רשימת מיני צומח

| שם הצמח | | שכיחות | אנדמיות | מוגן | אדום / נדיר | תפוצה פיטוגיאוגרפית |
|---|---|---|---|---|---|---|
| 31 | מרקולית מצויה | תדיר | | | | ים-תיכוני - אירו-סיבירי |
| 32 | מררית החוף | תדיר | חופי ישראל וסיני | | | ים-תיכוני |
| 33 | נורית אסיה | נפוץ | | מוגן | | ים-תיכוני |
| 34 | נשרן הדוחן | נפוץ | | | | ים-תיכוני |
| 35 | סביון אביבי | נפוץ | | | | ים-תיכוני - אירנו-טורני |
| 36 | סולנום שחור | מצוי | | | | אירו-סיבירי - ים-תיכוני - אירנו-טורני |
| 37 | עוקצר מצוי | נפוץ | | | | ים-תיכוני - אירנו-טורני |
| 38 | פטל קדוש | מצוי | | | | ים-תיכוני - אירנו-טורני |
| 39 | פרג אגסי | נפוץ | | | | ים-תיכוני |
| 40 | פרג נחות | מצוי | | | | סהרו-ערבי |
| 41 | צבעוני ההרים | מצוי | | מוגן | | אין נתון |
| 42 | ציפורן נקוד | מצוי | | | | ים-תיכוני |
| 43 | ציפורנית מגוונת | נפוץ | | | | ים-תיכוני |
| 44 | צלבית ארוכת-שיבולת | נפוץ | | | | ים-תיכוני |
| 45 | קיטה רותמית | נפוץ | | | | ים-תיכוני |
| 46 | קייצת מסולסלת | נפוץ | | | | אמריקני |
| 47 | רב-מוץ מחוספס | תדיר | | | | טרופי |
| 48 | רכפה מזרחית | תדיר | | | | ים-תיכוני |
| 49 | שום ארדל | תדיר | | | | ים-תיכוני - אירנו-טורני |
| 50 | שום תל-אביבי | נדיר | ישראל | | | ים-תיכוני |
| 51 | שיבולת-שועל נפוצה | נפוץ | | | | ים-תיכוני - אירנו-טורני |
| 52 | שיטת המשוכות | מצוי | | | | אמריקני |
| 53 | שעורת העכבר | נפוץ | | | | ים-תיכוני - אירנו-טורני |
| 54 | תורמוס ארץ-ישראלי | מצוי | חופי ישראל וסיני | | | ים-תיכוני |
| 55 | תורמוס צר-עלים | תדיר | | מוגן | | ים-תיכוני |
| 56 | תמר מצוי | תדיר | | מוגן | | סהרו-ערבי |

מועצה מקומית
פרדס חנה-כרכור
משהו טוב קורה במושבה

החברה להגנת הטבע
היחידה לסקרי טבע עירוני

# סקר טבע עירוני - פרדס חנה כרכור

## סובב תל אלון

**אתר מספר 32**

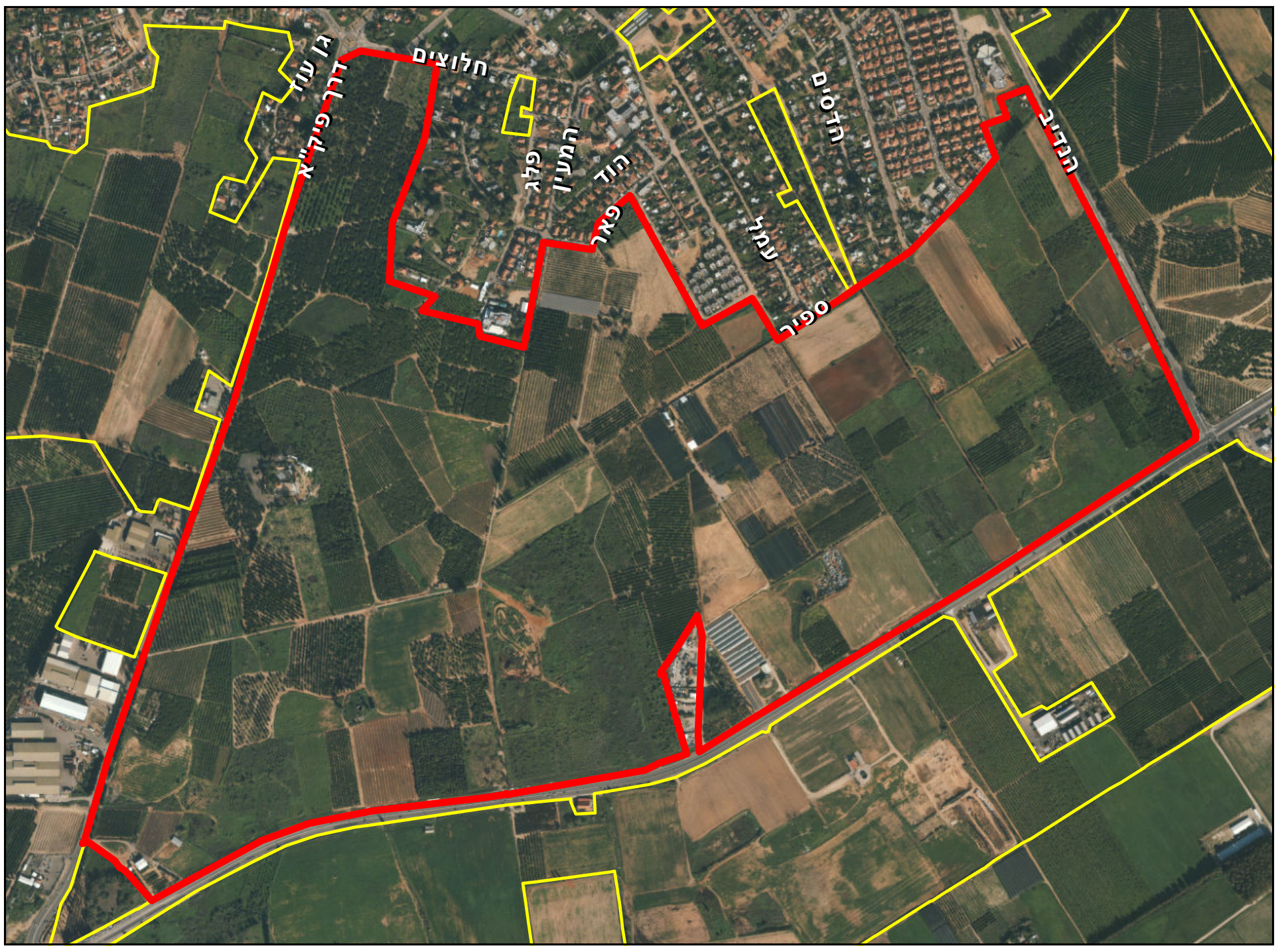


### מידע כללי:

**שטח:** 1901 דונם

**גבולות:** צפון: שכונות מגד ונווה אשר בפרדס חנה. צפון-מזרח: כביש 652 (דרך הנדיב). דרום-מזרח ודרום: כביש 65. מערב: כביש 650 (דרך פיק"א).

**נגישות:** מספר רב של דרכי גישה, משכונות המגורים הגובלות וכן מדרך הנדיב (כביש 652) ומדרך פיק"א (כביש 650).

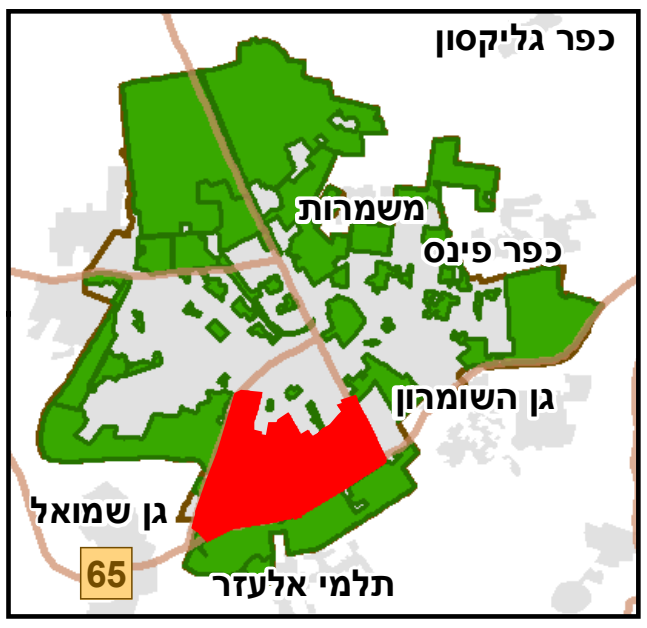


### טופוגרפיה:

אזור גבעות מתונות המשתפל לכיוון דרום.

### מוסדות חינוך / תרבות:

כפר ילדים נווה מיכאל, בי"ס רבין.

### תשתיות קליטת קהל:

דרכי עפר בשטח.

### תיאור ממצאים כללי:

שטח חקלאי אינטנסיבי. באזורים הסמוכים לכביש 65 יש כמה שטחים מוברים גדולים, כולל כתמי התחדשות אלוני התבור.

### מפגעים:

מוקדי צמחייה פולשת ופסולת בניין בכתמי מעזבה. שטחי כריית קרקע - הן נטושים והן פעילים, מתחם ספורט מוטורי.

### מקורות מידע נוספים:

אין מידע

# סקר טבע עירוני - פרדס חנה כרכור

## סובב תל אלון

**אתר מספר 32**

## יעודי קרקע לפי תכנית המתאר של פרדס חנה-כרכור

רוב מכריע של השטח מיועד לקרקע חקלאית. קטע קטן בפינה הדרומית-מערבית מוגדר כשמורת טבע עפ"י תמ"א 8 (אך לא מוכרזת). שטחים קטנים בצפון מיועדים למגורים, דרך מוצעת וכן מתחם "מסחר, מבנים ומוסדות ציבור".

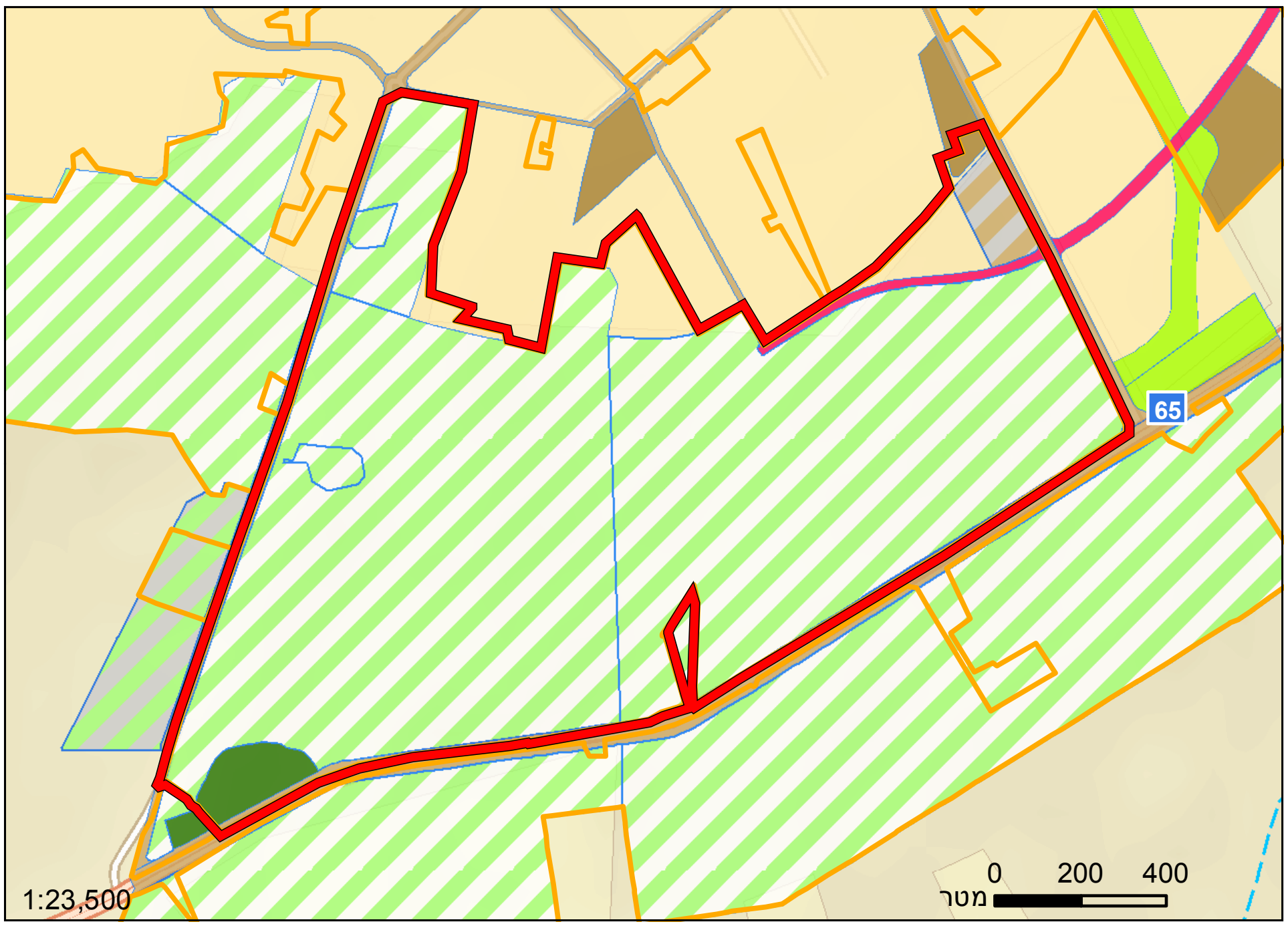


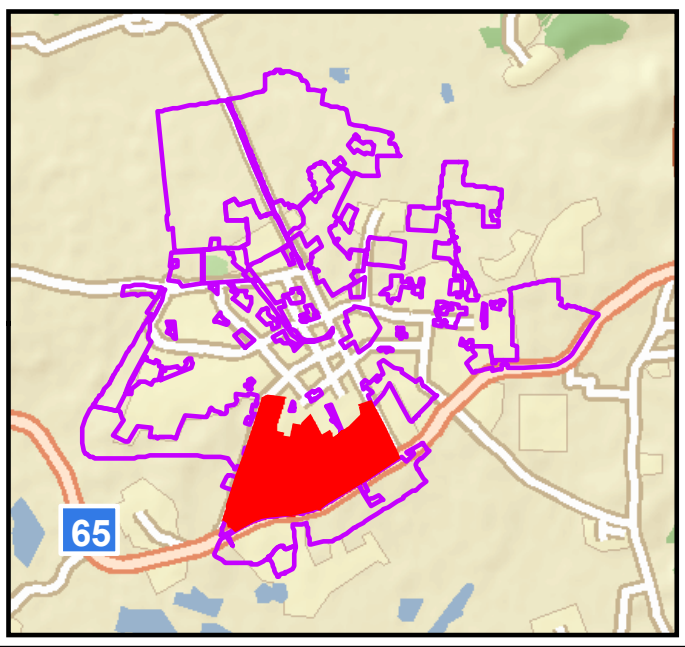


| | | |
|---|---|---|
| מגורים | דרך מאושרת | מבני משק |
| קרקע חקלאית | דרך מוצעת | מבנים ומוסדות ציבור |
| שטח ציבורי פתוח | שמורת טבע | מסחר ומבנים ומוסדות ציבור |

## צומח:

שטח חקלאות אינטנסיבית ובו כתמים של צמחייה מוברת וטבעית, כולל חלקות יער דליל של אלון התבור, פרדסים נטושים וכתמי מעזבה.

## מיני דגל:

אלון התבור, אלה אטלנטית, דוגנית ארץ-ישראלית, שום ת"א.

## מינים אדומים:

אין

## בעלי חיים:

פעילות מגוונת של בעלי חיים. במצלמות המעקב תועדו תנים, דרבנים, ארנבת השדה וחוגלה.

## מיני דגל:

ארנבת השדה, דרבן הודי.

## המלצות:

הגנה ייעודית על מקטעים ספציפיים בעלי ערכיות בוטאנית גבוהה, ובפרט אזורי התחדשות אלון התבור. בחינת שיקום שטחי כריית קרקע והעשרתם כבית גידול מגוון לחי ולצומח.

# סקר טבע עירוני - פרדס חנה כרכור

## סובב תל אלון

אתר מספר 32

תצפית לגבעת האורנים

פריחת סביונים במטע

דונגית ארץ-ישראלית

שום ת"א ועליו פרחית שעירה

חגב מהסוג שיחן, מין לא ידוע

| | ממצאים | פירוט |
|---|---|---|
| 1 | עץ עתיק או מרשים | עץ אלה אטלנטית. |
| 2 | עץ עתיק או מרשים | אלה אטלנטית בגובה כ- 5 מ' בשדרת ברושים. |
| 3 | אתר פריחה | ריכוז קטן של תורמוס צר-עלים. |
| 4 | צמח נדיר או ייחודי | ריכוז צמחי דונגית ארץ-ישראלית. |
| 5 | נקודת עניין אחרת | מבנה ישן ולידו מבנה פח. |
| 6 | עץ עתיק או מרשים | קזוארינות 15 מ'. |
| 7 | עץ עתיק או מרשים | אשל בגובה 6-5 מ'. |
| 8 | צמח נדיר או ייחודי | אלה אטלנטית - גובה 3.5 מ'. |
| 9 | אלון התבור | שני אלוני התבור בגובה 4-3 מ'. |
| 10 | עץ עתיק או מרשים | אלון התבור דו-גזעי בגובה 6-5 מ'. |
| 11 | אלון התבור | אלון התבור בגובה 3.5 מ'. |
| 12 | בוסתן | מבנה דו-קומתי ישן, עליו משתרגת גפן מרשימה בגודלה. בריכה מלבנית שקועה במזרח. |
| 13 | אלון התבור | ריכוז התחדשות אלוני התבור. |
| 14 | נקודת עניין אחרת | מצבה לזכרו של אבי אבטליון ז"ל שנרצח בפרדס זה. |
| 15 | עץ עתיק או מרשים | אלה אטלנטית בגובה 3.5 מ' ועץ ברוש. |
| 16 | נקודת עניין אחרת | בריכת מים מבטון. |
| 17 | מקור מים עונתי | סימנים להצפה עונתית קצרה. השטח ניתן לשיקום כבריכה עונתית אם ישופר הניקוז אליו. |
| 18 | אתר קינון | חורי קינון בקיר עפר. |
| 19 | צמח נדיר או ייחודי | בן-חצב יקינטוני, פרטים בודדים בפריחה בגבול שטח חקלאי. מיקום לא מדויק. |
| 20 | עץ עתיק או מרשים | עץ אלה אטלנטית. |
| 21 | עץ עתיק או מרשים | עץ אלה אטלנטית. |
| 22 | אלון התבור | אלון התבור דו-גזעי בגובה כ- 5 מ'. |

# סובב תל אלון



| פירוט | ממצאים |
|---|---|

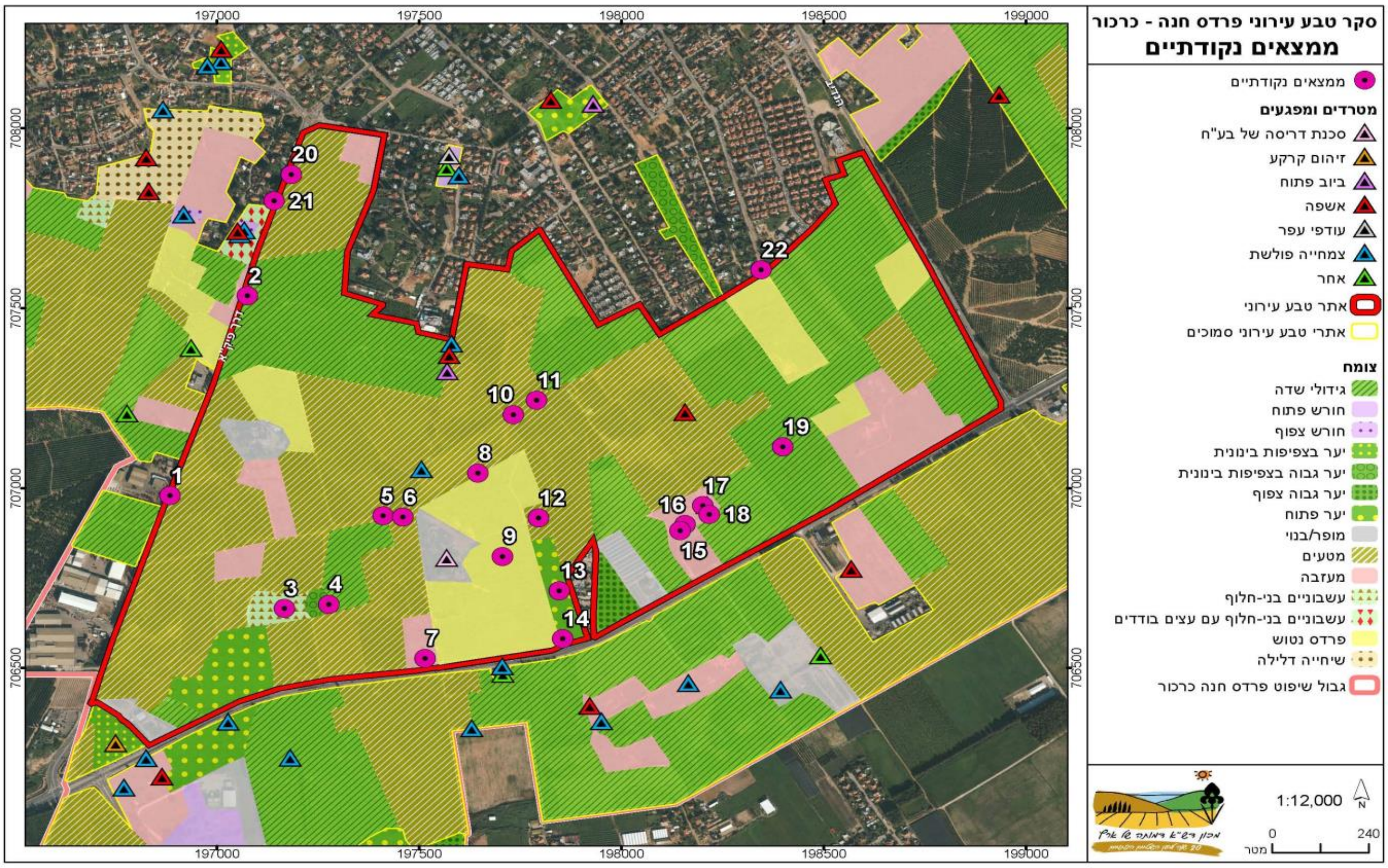

# סקר טבע עירוני - פרדס חנה כרכור

מספר אתר:
32

# סובב תל אלון

## רשימת בעלי החיים שנצפו באתר

| שם המין | סיכון אזורי (לפי הספר האדום) | מידע נוסף |
|---|---|---|
| **זוחלים** | | |
| חומט פסים | לא בסיכון | |
| חרדון מצוי צפוני | לא בסיכון | |
| שנונית השפלה | בסכנת הכחדה חמורה | |
| **חרקים** | | |
| דנאית הדורה | | |
| הספרית החלמית | | |
| הספרית השעורה | | |
| חגב ב.מ. | | |
| כחליל החומעה | | |
| לבנין הצנון | | |
| לבנין התלתן | | |
| לבנין ירוק-פסים | | |
| נימפית החורשף | | |
| נימפית הסרפד | | |
| **יונקים** | | |
| ארנבת השדה | | |
| דרבן הודי | | |
| תן זהוב | | |
| **עופות** | | |
| אדום-חזה | | |
| בולבול | לא בסיכון | |
| בז מצוי | לא בסיכון | |
| גבתון עפרוני | לא בסיכון | |
| דוכיפת | בסיכון נמוך | |
| דרור הבית | לא בסיכון | |
| דררה | לא בסיכון | |
| חוגלה | בסיכון נמוך | |
| חורפי | | |
| חנקן אדום ראש | בסיכון נמוך | |
| ירגזי מצוי | לא בסיכון | |
| ירקון | לא בסיכון | |
| כרוון | בסיכון נמוך | |
| מאינה הודית | | |
| נחליאלי לבן | בסיכון נמוך | |
| נקר סורי | לא בסיכון | |
| סבכי שחור כיפה | חסר מידע | |
| סיס חומות | לא בסיכון | |

# סקר טבע עירוני - פרדס חנה כרכור

# סובב תל אלון

**מספר אתר:**

**32**

**רשימת בעלי החיים שנצפו באתר**

| שם המין | סיכון אזורי (לפי הספר האדום) | מידע נוסף |
|---|---|---|
| סיקסק | לא בסיכון | |
| עורב מזרע | | |
| עורבני | לא בסיכון | |
| עקב חורף | בסיכון נמוך | |
| פשוש | לא בסיכון | |
| צופית | לא בסיכון | |
| צוצלת | לא בסיכון | |
| קיכלי רונן | | |
| תור מצוי | בסיכון נמוך | |

# סקר טבע עירוני - פרדס חנה כרכור

# סובב תל אלון

מספר אתר:
**32**

## רשימת מיני צומח

| | שם הצמח | שכיחות | אנדמיות | מוגן | אדום / נדיר | תפוצה פיטוגיאוגרפית |
|---|---|---|---|---|---|---|
| 1 | אורן ירושלים | תדיר | | מוגן | | ים-תיכוני |
| 2 | אזנב מצוי | נפוץ | | | | ים-תיכוני - אירנו-טורני |
| 3 | אלה אטלנטית | מצוי | | מוגן | | אירנו-טורני |
| 4 | אלון התבור | מצוי | | מוגן | | ים-תיכוני |
| 5 | אלית המפרק | תדיר | | | | ים-תיכוני |
| 6 | אלמוות הכסף | נפוץ | | | | ים-תיכוני |
| 7 | אלקנת הצבעים | מצוי | | | | ים-תיכוני |
| 8 | אספסת מצויה | נפוץ | | | | אירו-סיבירי - ים-תיכוני - אירנו-טורני |
| 9 | אספרג ארוך-עלים | מצוי | | | | ים-תיכוני - סהרו-ערבי |
| 10 | ארויה משיינית | נדיר למדי | | | | דרום-אמריקאי |
| 11 | ארכובית שבטבטית | נפוץ | | | | ים-תיכוני - אירנו-טורני |
| 12 | בן-חיטה ביצני | נפוץ | | | | ים-תיכוני |
| 13 | בן-חיטה שרוני | מצוי | חופי ישראל וסיני | | | ים-תיכוני |
| 14 | בן-חצב יקינתוני | תדיר | | מוגן | | ים-תיכוני |
| 15 | בקיה שעירה | תדיר | | | | אירו-סיבירי - ים-תיכוני - אירנו-טורני |
| 16 | ברומית מאוגדת | נפוץ | | | | ים-תיכוני |
| 17 | ברוש מצוי | ל סף הכחד | | | אדום | ים-תיכוני |
| 18 | גדילן מצוי | נפוץ | | | | ים-תיכוני - אירנו-טורני |
| 19 | גזר החוף | נפוץ | | | | ים-תיכוני |
| 20 | גזר קיפח | נפוץ | | | | ים-תיכוני |
| 21 | דונגית ארץ-ישראלית | נדיר למדי | ישראל | | | ים-תיכוני |
| 22 | דרדר הקורים | נפוץ | חופי ישראל וסיני | | | ים-תיכוני |
| 23 | זנב-ארנבת ביצני | מצוי | | | | ים-תיכוני |
| 24 | חילף החולות | תדיר | | | | סודני |
| 25 | חמציץ נטוי | מצוי | | | | רב-אזורי - טרופי |
| 26 | חנק מחודד | תדיר | | | | ים-תיכוני - אירנו-טורני |
| 27 | חצב מצוי | נפוץ | | מוגן | | ים-תיכוני |
| 28 | חרדל לבן | נפוץ | | | | אירו-סיבירי - ים-תיכוני - אירנו-טורני |
| 29 | חרצית עטורה | נפוץ | | | | ים-תיכוני |
| 30 | טיון דביק | נפוץ | | | | ים-תיכוני |

# סקר טבע עירוני - פרדס חנה כרכור

# סובב תל אלון

**מספר אתר:**
**32**

## רשימת מיני צומח

| שם הצמח | שכיחות | אנדמיות | מוגן | אדום / נדיר | תפוצה פיטוגיאוגרפית |
|---|---|---|---|---|---|
| 31 טיונית החולות | מצוי | | | | אמריקני |
| 32 ירבוז מופשל | מצוי | | | | רב-אזורי - טרופי |
| 33 כונדרילה סמרנית | נדיר למדי | | | | ים-תיכוני - אירנו-טורני |
| 34 כף-אווז לבנה | מצוי | | | | רב-אזורי - טרופי |
| 35 כרוב החוף | מצוי | | | | ים-תיכוני - סהרו-ערבי |
| 36 לוף ירוק | תדיר | | | | ים-תיכוני |
| 37 לנטנה ססגונית | תדיר | | | | פליט תרבות |
| 38 לשון-שור מגובבת | תדיר | | | | ים-תיכוני - אירנו-טורני |
| 39 לשישית הצבעים | נפוץ | | | | ים-תיכוני - אירנו-טורני |
| 40 מלחית אשלגנית | מצוי | | | | רב-אזורי - טרופי |
| 41 מסוריים מצויים | תדיר | | | | ים-תיכוני |
| 42 מעוג כרתי | מצוי | | | | ים-תיכוני |
| 43 מקור-חסידה גדול | נפוץ | | | | ים-תיכוני |
| 44 מררית החוף | תדיר | חופי ישראל וסיני | | | ים-תיכוני |
| 45 נשרן הדוחן | נפוץ | | | | ים-תיכוני |
| 46 סביון אביבי | נפוץ | | | | ים-תיכוני - אירנו-טורני |
| 47 סולנום שחור | מצוי | | | | אירו-סיבירי - ים-תיכוני - אירנו-טורני |
| 48 ערבז דק-פרחים | נדיר למדי | | | | ים-תיכוני - אירנו-טורני |
| 49 פטל קדוש | מצוי | | | | ים-תיכוני - אירנו-טורני |
| 50 קדד האנקולים | מצוי | | | | ים-תיכוני |
| 51 קורטם דק | נפוץ | | | | ים-תיכוני |
| 52 קיטה רותמית | נפוץ | | | | ים-תיכוני |
| 53 קייצת מסולסלת | נפוץ | | | | אמריקני |
| 54 שום תל-אביבי | נדיר | ישראל | | | ים-תיכוני |
| 55 שיבולת-שועל נפוצה | נפוץ | | | | ים-תיכוני - אירנו-טורני |
| 56 שיטת המשוכות | מצוי | | | | אמריקני |
| 57 שעורת העכבר | נפוץ | | | | ים-תיכוני - אירנו-טורני |
| 58 שעורת התבור | נפוץ | | | | ים-תיכוני - אירנו-טורני |
| 59 שרביטן מצוי | מצוי | | | | ים-תיכוני |
| 60 תורמוס ארץ-ישראלי | מצוי | חופי ישראל וסיני | | | ים-תיכוני |

# סקר טבע עירוני - פרדס חנה כרכור

## סובב תל אלון

מספר אתר:
32

רשימת מיני צומח

| | שם הצמח | שכיחות | אנדמיות | מוגן | אדום / נדיר | תפוצה פיטוגיאוגרפית |
|---|---|---|---|---|---|---|
| 61 | תורמוס צר-עלים | תדיר | | מוגן | | ים-תיכוני |
| 62 | תלתן דו-גוני | תדיר | ישראל וטורקיה | | | ים-תיכוני |

# סקר טבע עירוני - פרדס חנה כרכור

## דרומית לכביש 65

**אתר מספר 34**

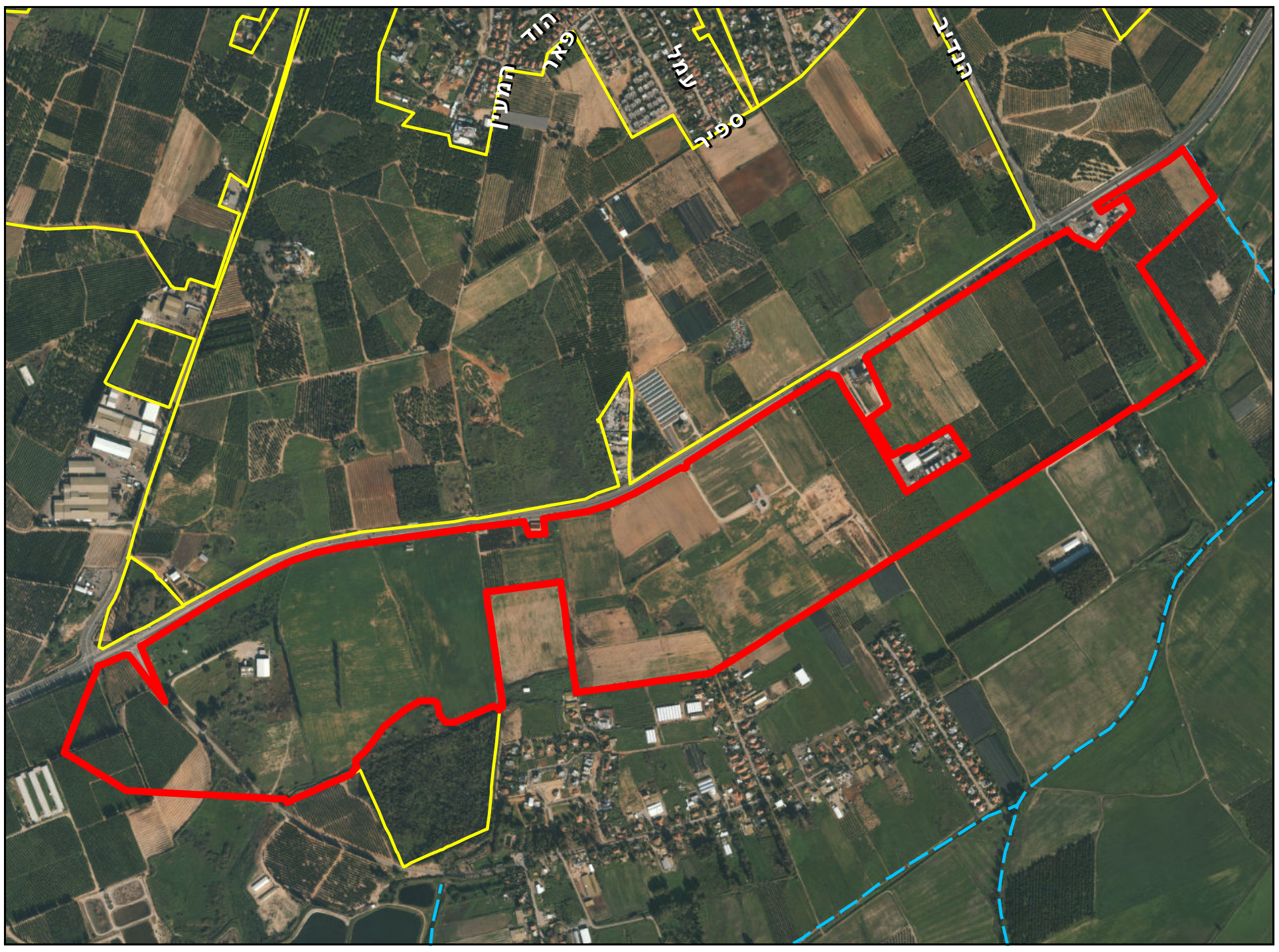

### מידע כללי:

**שטח:** 1271 דונם

**גבולות:** צפון: כביש 65. מזרח: גבול שיפוט פרדס חנה – כרכור. דרום: גבול שיפוט פרדס חנה – כרכור (מושב תלמי אלעזר). מערב: גבול שיפוט פרדס חנה – כרכור.

**נגישות:** דרכים מכביש 65 לעסקים הפועלים בשטח, וכן שבילי עפר ממושב תלמי אלעזר.

### טופוגרפיה:

אזור גבעות מתונות המשתפל לכיוון דרום-מערב.

### מוסדות חינוך / תרבות:

אין מוסדות חינוך של פרדס חנה בקרבת האתר. אפשרי קשר עם מוסדות חינוך בתלמי אלעזר.

### תשתיות קליטת קהל:

דרכי עפר בשטח.

### תיאור ממצאים כללי:

שטח חקלאי אינטנסיבי ובו מספר נקודות עם שרידי צומח טבעי – שטחי כרייה נטושים, בית גידול לח ואלוני התבור. בשוליים הדרום-מערביים, ממערב לכביש הגישה לתלמי אלעזר, נמצא בית גידול לח – "ביצת תלמי אלעזר", שרובו נמצא מחוץ לגבול שיפוט פרדס חנה – כרכור.

### מפגעים:

מחפורת ישנה שלא שוקמה ומהווה מוקד להשלכת פסולת.מובלעת בנויה מדרום-מערב לצומת כרכור. צמחייה פולשת - בפרט אמברוסיה מכונסת הנמצאת בתחילת התפשטות במרחב.

### מקורות מידע נוספים:

אין מידע

מועצה מקומית פרדס חנה-כרכור

החברה להגנת הטבע
היחידה לסקרי טבע עירוני

# סקר טבע עירוני - פרדס חנה כרכור

## דרומית לכביש 65

**אתר מספר 34**

### יעודי קרקע לפי תכנית המתאר של פרדס חנה-כרכור

כל השטח מיועד לחקלאות.

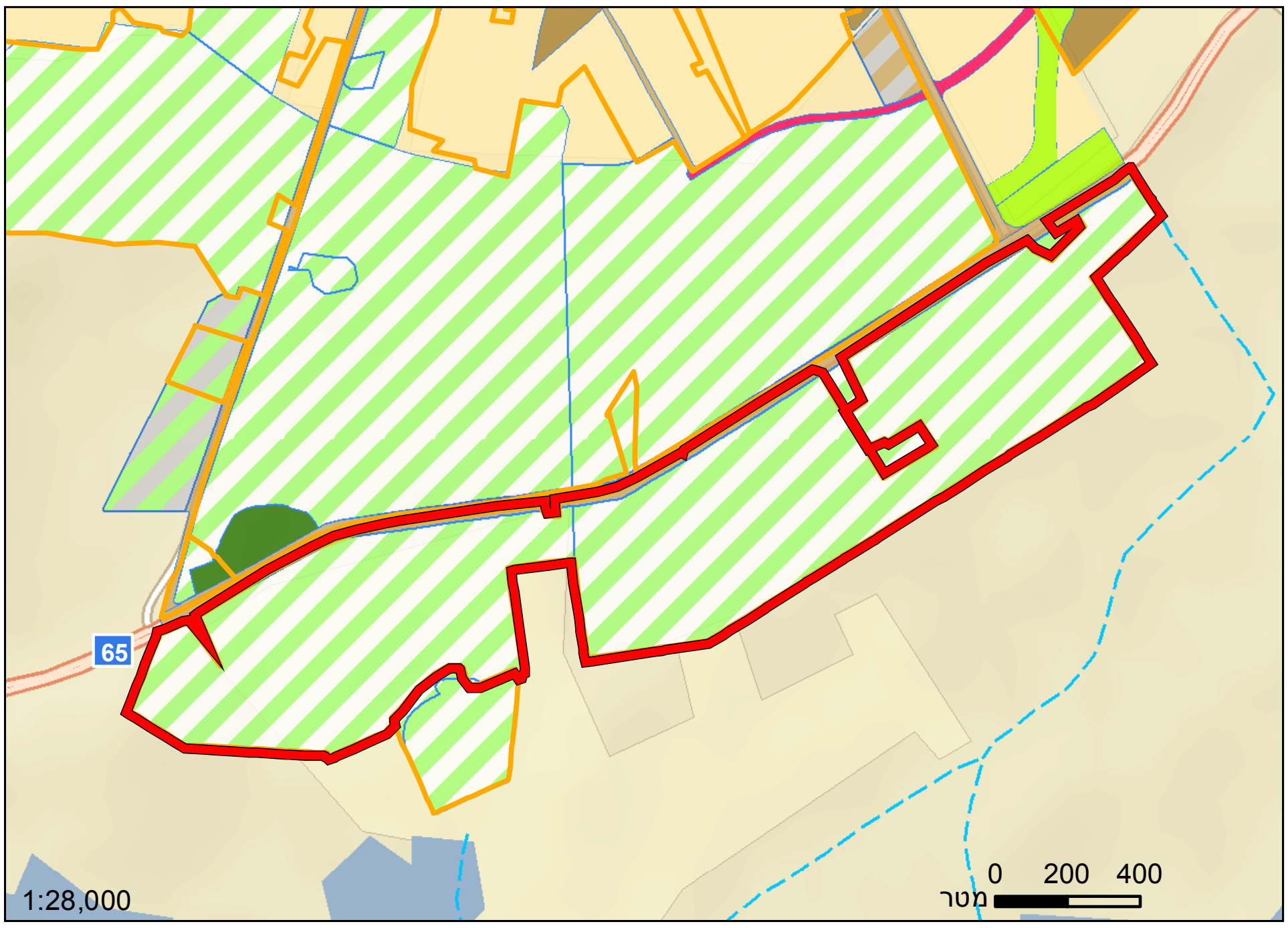


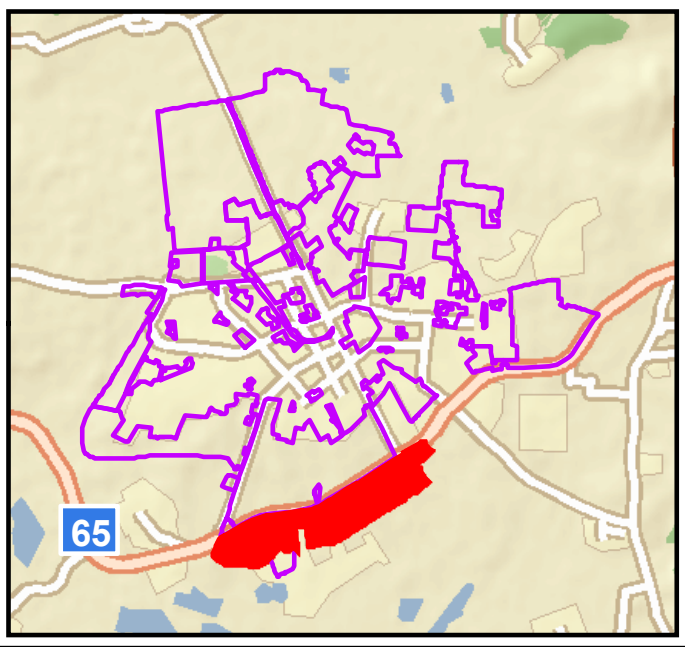


| | | |
|---|---|---|
| מגורים | דרך מאושרת | מבני משק |
| קרקע חקלאית | דרך מוצעת | מבנים ומוסדות ציבור |
| שטח ציבורי פתוח | שמורת טבע | מסחר ומבנים ומוסדות ציבור |

### צומח:

שטח חקלאות אינטנסיבית עם כתמים מעטים של צמחיית חמרה. בחלק המערבי התחדשות אלוני התבור ומספר כתמי בית גידול לח.

### מיני דגל:

אלון התבור, אלה אטלנטית, שום ת"א, שום קצר, צמחיית מים.

### מינים אדומים:

אין

### בעלי חיים:

פעילות מגוונת של בעלי חיים. מצלמות מעקב הוצבו בפוליגון 35 ומעידות על פעילות חזירי בר, תנים ודרבנים.

### מיני דגל:

תן זהוב , דרבן הודי.

### המלצות:

הגנה ייעודית על מקטעים ספציפיים בעלי ערכיות בוטנית גבוהה, בפרט בחלק המערבי של האתר. מיגור מלא של האמברוסיה המכונסת לפני שהתפשטותה באזור תצא מכלל שליטה.

מועצה מקומית
פרדס חנה-כרכור
משהו טוב קורה במושבה

החברה להגנת הטבע
היחידה לסקרי טבע עירוני

# סקר טבע עירוני - פרדס חנה כרכור

## דרומית לכביש 65

**אתר מספר 34**

מראה כללי

אלוני התבור ותיקים ובתה עשבונית

בית גידול לח - אשלים

חצבים ועכובית הגלגל

חרדונים

# סקר טבע עירוני - פרדס חנה כרכור

# דרומית לכביש 65



| | ממצאים | פירוט |
|---|---|---|
| 1 | נקודת עניין אחרת | בריכת מים ומבנה. |
| 2 | אתר פריחה | ריכוז גיאופיטים - שום ת"א, שום קצר, מצילות מצוייצות. |
| 3 | עץ עתיק או מרשים | עץ תמר ולצידו מבנה בסבך פטל, כנראה באר. |
| 4 | עץ עתיק או מרשים | קבוצה של שישה אלוני התבור, חלקם עתיקים ומרשימים. |
| 5 | ריכוז זוחלים | בית אריזה נטוש ליד הכביש. לא נבדק בשטח - פוטנציאל לזוחלים ותנשמות. |
| 6 | נקודת עניין אחרת | באר. |
| 7 | אלון התבור | פרדס נטוש עם התחדשות אלונים. |
| 8 | עץ עתיק או מרשים | עץ פקאן מקוצץ מתחת לקו מתח, גובהו 3 מ'. בסמוך סוקולנט עם פרי אדום לא מזוהה. |
| 9 | אלון התבור | שני אלוני התבור צעירים במטע נטוש. |
| 10 | עץ עתיק או מרשים | עץ אלון התבור ותיק בגובה כ- 5 מ'. |
| 11 | ריכוז זוחלים | מבנה נטוש (קידוח מים), פעילות חרדון, גללי יונק ב"מ. |
| 12 | נקודת עניין אחרת | אנדרטת השוטרים - לזכר שני שוטרים שנרצחו בפיגוע טרור במרץ 1993. |
| 13 | צמח נדיר או ייחודי | ריכוז פרטים של קצח ב.מ. |
| 14 | מקור מים קבוע שאינו מעיין | בריכה קטנה, ממנה ודרומה מתחיל צומח לח בתעלה. |
| 15 | צמח נדיר או ייחודי | אלה אטלנטית בגובה כ- 2.5 מ' בשדרת הברושים. |
| 16 | אתר פריחה | ריכוז קטן של חצבים (בשטח מגודר). |
| 17 | מקור מים עונתי | ערוץ אשלים. |
| 18 | עץ עתיק או מרשים | אקליפטוסים מרשימים. |
| 19 | אתר פריחה | כתם קטן של חצבים, עכובית הגלגל, אלון התבור קטן בגובה1.5 מ'. |

# סקר טבע עירוני - פרדס חנה כרכור

# דרומית לכביש 65



| ממצאים | פירוט |
|---|---|

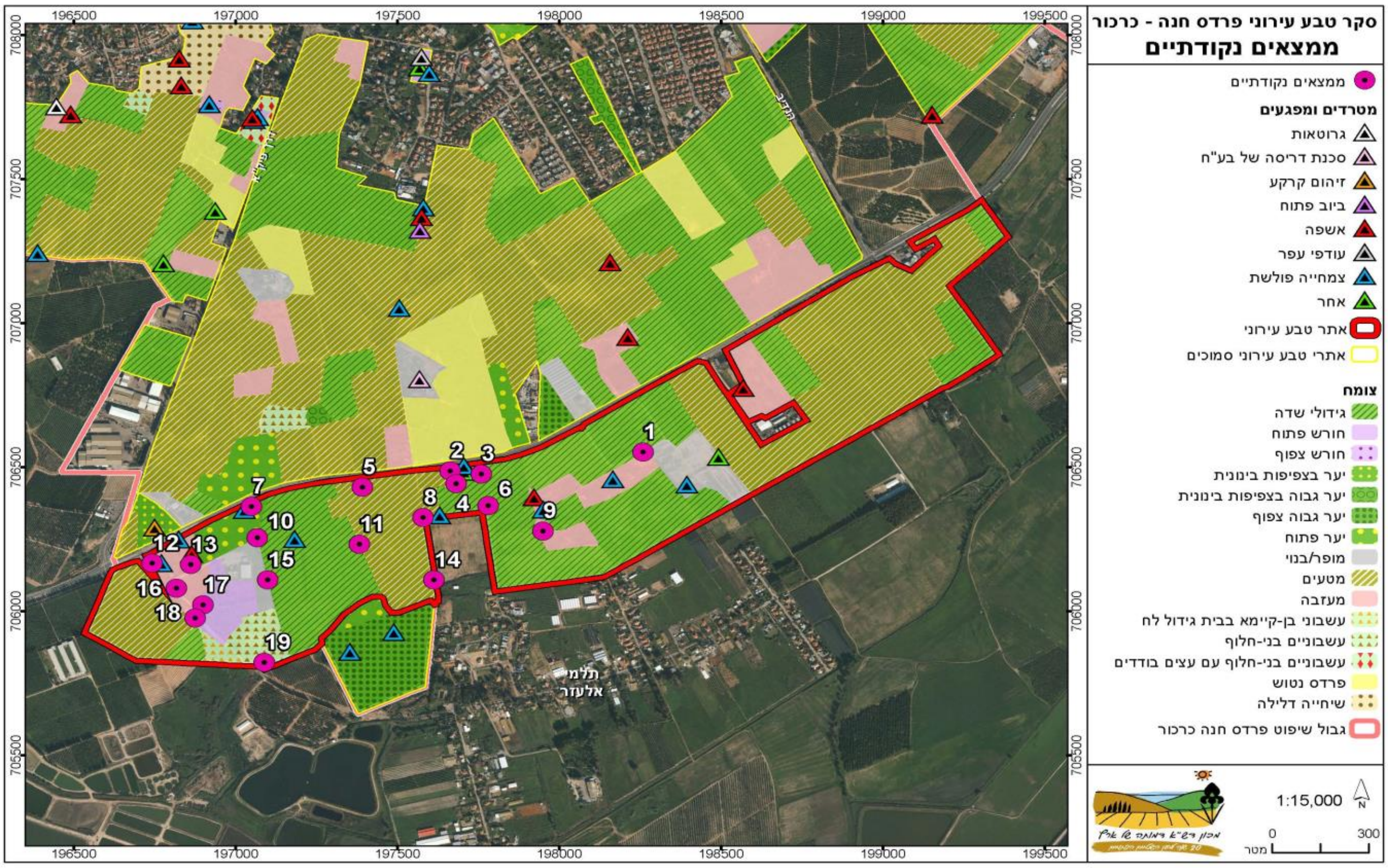

# סקר טבע עירוני - פרדס חנה כרכור

# דרומית לכביש 65

מספר אתר:
34

| רשימת בעלי החיים שנצפו באתר | | |
|---|---|---|
| **שם המין** | **סיכון אזורי (לפי הספר האדום)** | **מידע נוסף** |
| **דו-חיים** | | |
| צפרדע נחלים | בסיכון נמוך | |
| **זוחלים** | | |
| חרדון מצוי צפוני | לא בסיכון | |
| **חרקים** | | |
| דנאית הדורה | | |
| הספרית החלמית | | |
| לבנין הצנון | | |
| לבנין הרכפה | | |
| נימפית החורשף | | |
| **עופות** | | |
| דוכיפת | בסיכון נמוך | |
| עורב אפור | לא בסיכון | |

# סקר טבע עירוני - פרדס חנה כרכור

# דרומית לכביש 65

**מספר אתר:**
**34**

## רשימת מיני צומח

| | שם הצמח | שכיחות | אנדמיות | מוגן | אדום / נדיר | תפוצה פיטוגיאוגרפית |
|---|---|---|---|---|---|---|
| 1 | אלה אטלנטית | מצוי | | מוגן | | אירנו-טורני |
| 2 | אלון התבור | מצוי | | מוגן | | ים-תיכוני |
| 3 | אספסת ריסנית | תדיר | | | | ים-תיכוני |
| 4 | אספרג ארוך-עלים | מצוי | | | | ים-תיכוני - סהרו-ערבי |
| 5 | אסתר מרצעני | מצוי | | | | אמריקני |
| 6 | ארכובית שבטבטית | נפוץ | | | | ים-תיכוני - אירנו-טורני |
| 7 | בוצין מפורץ | נפוץ | | | | ים-תיכוני - אירנו-טורני |
| 8 | גזר קיפח | נפוץ | | | | ים-תיכוני |
| 9 | דרדר הקורים | נפוץ | חופי ישראל וסיני | | | ים-תיכוני |
| 10 | הגה מצויה | מצוי | | | | ים-תיכוני - אירנו-טורני |
| 11 | זקנן שעיר | נפוץ | | | | ם-תיכוני - אירנו-טורני - סהרו-ערבי |
| 12 | חבלבל השדה | נפוץ | | | | רב-אזורי - טרופי |
| 13 | חילף החולות | תדיר | | | | סודני |
| 14 | חלבלוב משונשן | מצוי | | | | ים-תיכוני |
| 15 | חנק מחודד | תדיר | | | | ים-תיכוני - אירנו-טורני |
| 16 | חצב מצוי | נפוץ | | מוגן | | ים-תיכוני |
| 17 | חרצית עטורה | נפוץ | | | | ים-תיכוני |
| 18 | טיון דביק | נפוץ | | | | ים-תיכוני |
| 19 | טיונית החולות | מצוי | | | | אמריקני |
| 20 | יבלית מצויה | נפוץ | | | | רב-אזורי - טרופי |
| 21 | ינבוט השדה | מצוי | | | | אירנו-טורני |
| 22 | ירבוז פלמר | תדיר | | | | אמריקני |
| 23 | כף-אווז ריחנית | תדיר | | | | רב-אזורי - טרופי |
| 24 | כרוב החוף | מצוי | | | | ים-תיכוני - סהרו-ערבי |
| 25 | כתלית פורטוגלית | מצוי | | | | ים-תיכוני |
| 26 | לחך מצוי | נפוץ | | | | ים-תיכוני |
| 27 | ליסימכיה מסופקת | נדיר מאוד | | | אדום | ים-תיכוני - אירנו-טורני |
| 28 | ליפיה זוחלת | תדיר | | | | טרופי - ים-תיכוני - אירו-סיבירי |
| 29 | לכיד הנחלים | מצוי | | | | רב-אזורי - טרופי |
| 30 | לנטנה ססגונית | תדיר | | | | פליט תרבות |

סקר טבע עירוני - פרדס חנה כרכור

# דרומית לכביש 65

מספר אתר:
34

## רשימת מיני צומח

| | שם הצמח | שכיחות | אנדמיות | מוגן | אדום / נדיר | תפוצה פיטוגיאוגרפית |
|---|---|---|---|---|---|---|
| 31 | לשון-שור מגובבת | תדיר | | | | ים-תיכוני - אירנו-טורני |
| 32 | לשישית הצבעים | נפוץ | | | | ים-תיכוני - אירנו-טורני |
| 33 | מלחית אשלגנית | מצוי | | | | רב-אזורי - טרופי |
| 34 | מצילות מצויצות | מצוי | | | | ים-תיכוני - אירנו-טורני |
| 35 | מרור הגינות | נפוץ | | | | אירו-סיבירי - ים-תיכוני - אירנו-טורני |
| 36 | נענע הכדורים | נדיר למדי | | | | אירו-סיבירי - ים-תיכוני - אירנו-טורני |
| 37 | סולנום שחור | מצוי | | | | אירו-סיבירי - ים-תיכוני - אירנו-טורני |
| 38 | עטיינית קצרה | תדיר | | | | אירו-סיבירי - ים-תיכוני - אירנו-טורני |
| 39 | עכובית הגלגל | מצוי | | מוגן | | אירנו-טורני |
| 40 | פטל קדוש | מצוי | | | | ים-תיכוני - אירנו-טורני |
| 41 | פרג אגסי | נפוץ | | | | ים-תיכוני |
| 42 | פרע מסולסל | נפוץ | | | | ים-תיכוני - אירנו-טורני |
| 43 | פרקינסוניה שיכנית | מצוי | | | | אמריקני |
| 44 | ציפורן נקוד | מצוי | | | | ים-תיכוני |
| 45 | צלע-שור דקיקה | נדיר מאוד | | | אדום | ים-תיכוני |
| 46 | צנון מצוי | מצוי | | | | ים-תיכוני - אירו-סיבירי |
| 47 | קורטם דק | נפוץ | | | | ים-תיכוני |
| 48 | קיקיון מצוי | תדיר | | | | סובטרופי -טרופי |
| 49 | קנה מצוי | נפוץ | | | | רב-אזורי - טרופי |
| 50 | רב-מוץ מחוספס | תדיר | | | | טרופי |
| 51 | שום לבנבן | תדיר | | | | ים-תיכוני |
| 52 | שום קצר | מצוי | | | | ים-תיכוני - אירנו-טורני |
| 53 | שום תל-אביבי | נדיר | ישראל | | | ים-תיכוני |
| 54 | שומר פשוט | נפוץ | | | | ים-תיכוני - אירנו-טורני |
| 55 | שיטה כחלחלה | נפוץ | | | | אוסטרלי |
| 56 | שנית גדולה | נפוץ | | | | רב-אזורי - טרופי |
| 57 | תלתן דו-גוני | תדיר | ישראל וטורקיה | | | ים-תיכוני |
| 58 | תמר מצוי | תדיר | | מוגן | | סהרו-ערבי |

# סקר טבע עירוני - פרדס חנה כרכור

## חורשת תלמי אלעזר

**אתר מספר 35**

### מידע כללי:

**שטח:** 98 דונם

**גבולות:** צפון: גבול השטח הטבעי סביב החורשה. מזרח: מושב תלמי אלעזר – גבול שיפוט פרדס חנה – כרכור. דרום: גבול שיפוט פרדס חנה – כרכור. מערב: גבול שיפוט פרדס חנה – כרכור.

**נגישות:** דרך עפר היקפית, אליה ניתן לגשת מעץ השקמה בתלמי אלעזר או מכביש הגישה לתלמי אלעזר. הגישה לפנים החורשה עצמה קשה ביותר ואפשרית ממספר מקומות מצומצם בלבד.

### טופוגרפיה:

שקע נמוך מסביבתו. בדופן המזרחית והדרומית עוברת תעלה המנקזת את האזור לאגן נחל חדרה.

### מוסדות חינוך / תרבות:

אין מוסדות חינוך של פרדס חנה בקרבת האתר. אפשרי קשר עם מוסדות חינוך בתלמי אלעזר.

### תשתיות קליטת קהל:

אין תשתיות קליטת קהל בשטח. השטח כמעט לא נגיש.

### תיאור ממצאים כללי:

חורשה צפופה וקשה למעבר ובה עצי אקליפטוס רבים וסבך פטל קדוש. בשטח יש מי תהום גבוהים.

### מפגעים:

צמחייה פולשת (שיטה כחלחלה, חשד לקיום אמברוסיה מכונסת באתר)

### מקורות מידע נוספים:

פינת השלולית – דרור מלמד http://flora.huji.ac.il/?action=thread&t=4945

גפני, ש. וגזית, א. 2005. שלוליות חורף בישראל, דו"ח סקר שלוליות חורף 1997-2003. המכון לחקר שמירת הטבע, אוניברסיטת ת"א.

# סקר טבע עירוני - פרדס חנה כרכור

## חורשת תלמי אלעזר

**אתר מספר 35**

### יעודי קרקע לפי תכנית המתאר של פרדס חנה-כרכור

כל השטח מיועד לחקלאות, מרביתו מוגדרת כאתר עם הנחיות מיוחדות לשמירת ערכי טבע.

קרקע חקלאית

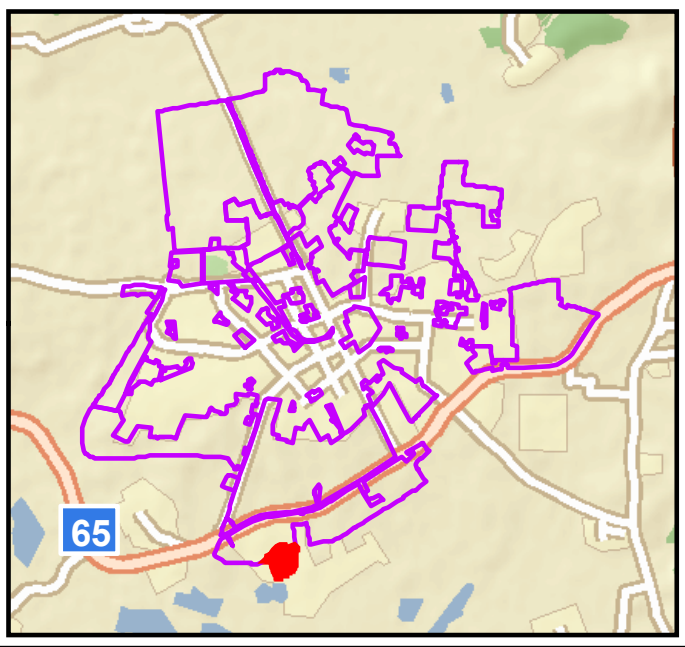


### צומח:

חורשת אקליפטוסים בצפיפות משתנה, ובה כתמי צמחייה עשבונית בת-קיימא. האזור מוצף בחלקו בחורף.

| **מיני דגל:** | **מינים אדומים:** |
|---|---|
| בן-אפר מצוי, אספרג א"י, סמר חד. | תורמוס צהוב |

| **בעלי חיים:** | **מיני דגל:** |
|---|---|
| האתר מקיים בעלי חיים גדולים - חזירי בר, תנים ודרבנים. מקיים אוכלוסיית דו-חיים - בסקר הנוכחי זוהתה צפרדע הנחלים. גפני וגזית (2005) זיהו בשטח אילנית מצויה. | חזיר בר |

### המלצות:

שטח זה הוא הקרוב ביותר ל"ארץ בראשית" בתחומי שיפוט היישוב, ומאויים ע"י תוכניות למסילת רכבת עתידית. יש לבצע סקירה מפורטת בחודשי האביב לאיתור מיני צומח נדירים ובעלי חיים אקוואטיים. יש לשמר את האתר בצורה מלאה ולמגר ריכוזי צמחייה פולשת שחדרו אליו.

# סקר טבע עירוני - פרדס חנה כרכור

## חורשת תלמי אלעזר

אתר מספר 35

"האגם הנסתר"

בית גידול לח - אשלים

מראה כללי

פירות אספרג ארץ-ישראלי

גללי חזיר בר

# סקר טבע עירוני - פרדס חנה כרכור

# חורשת תלמי אלעזר



| | ממצאים | פירוט |
|---|---|---|
| 1 | צמח נדיר או ייחודי | ריכוז צמחי אחילוטוס זקוף. |
| 2 | אתר פריחה | ריכוז שפתנים. |
| 3 | מקור מים קבוע שאינו מעיין | האגם הנסתר - בריכה עונתית בגבול חורשת תלמי אלעזר. |
| 4 | עץ עתיק או מרשים | ריכוז תמרים - ארבעה תמרים בגובה כעשרה מטרים וחוטרים אחדים בקרבתם. |
| 5 | מקור מים עונתי | מחפורת בעומק 1 מ' ושטח 5 מ"ר, כנראה מוצפת בחורף. |
| 6 | עץ עתיק או מרשים | דקלייה - תמר מצוי עם 4 גזעים המתנשא לגובה כעשרה מטרים, מדרום לו תמר בגובה 1.5 מ'. |
| 7 | צמח נדיר או ייחודי | שיח גדול של אלת המסטיק ופרט קטן של אלה ארץ-ישראלית. |
| 8 | צמח נדיר או ייחודי | פרט קטן של אלה ארץ-ישראלית. |
| 9 | עץ עתיק או מרשים | עץ תמר בגובה 7-8 מ'. |
| 10 | אוכלוסיית יונקים | מאורה. |
| 11 | צמח נדיר או ייחודי | תורמוס צהוב - פרטים בודדים. |
| 12 | צמח נדיר או ייחודי | ריכוז צמחי סמר חד. |

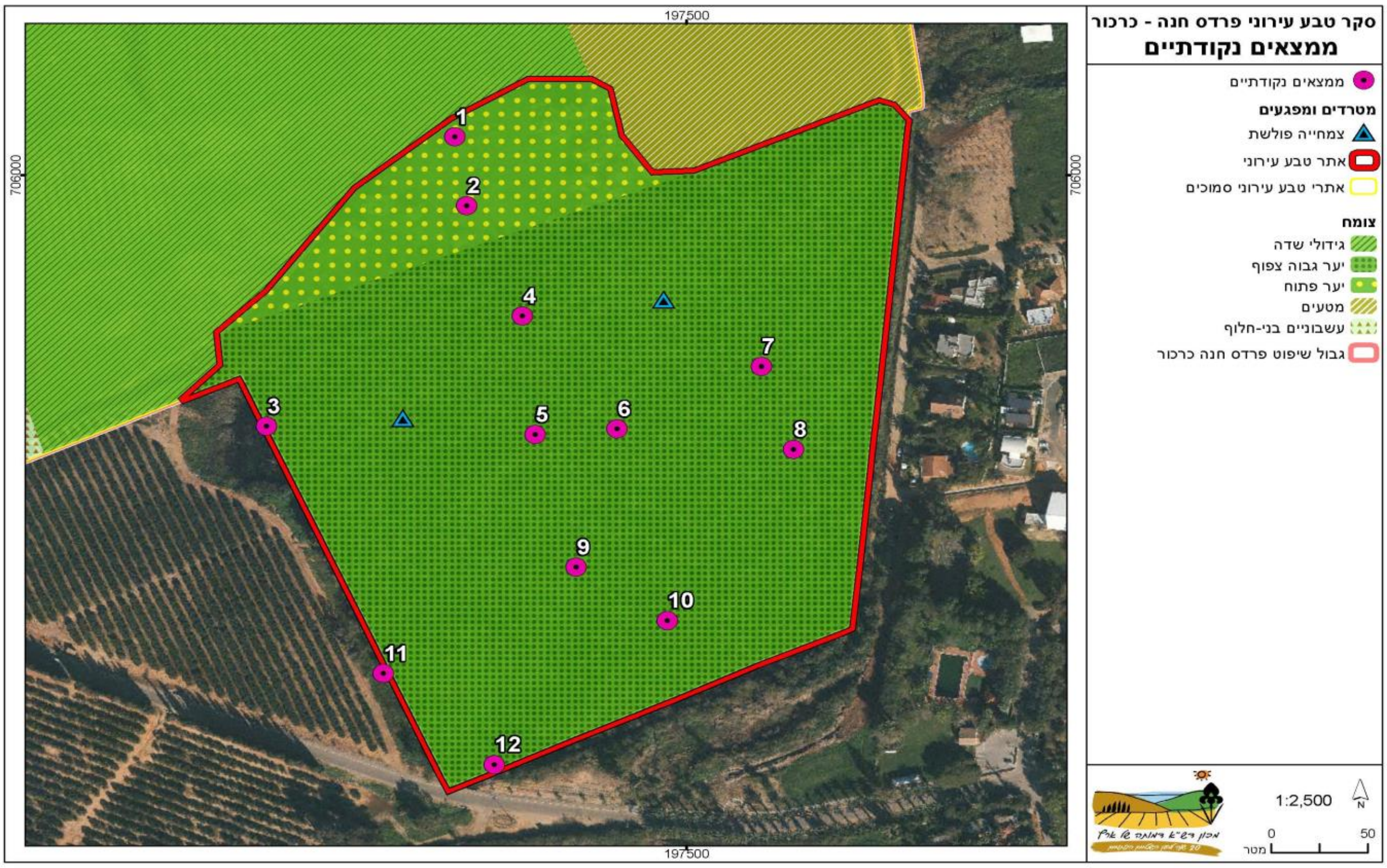

BEERACHA בארכה

# סקר טבע עירוני - פרדס חנה כרכור

# חורשת תלמי אלעזר

מספר אתר:

35

| רשימת בעלי החיים שנצפו באתר | | |
|---|---|---|
| שם המין | סיכון אזורי (לפי הספר האדום) | מידע נוסף |
| **דו-חיים** | | |
| צפרדע נחלים | בסיכון נמוך | |
| **זוחלים** | | |
| שנונית השפלה | בסכנת הכחדה חמורה | |
| **חרקים** | | |
| דנאית הדורה | | |
| הספרית הדוחן | | |
| לבנין הצנון | | |
| לבנין הרכפה | | |
| נימפית החורשף | | |
| **יונקים** | | |
| דרבן הודי | | |
| חזיר בר | לא בסיכון | |
| נוטרייה | לא בסיכון | |
| תן זהוב | | |
| **עופות** | | |
| מגלן חום | לא בסיכון | |
| עורבני | לא בסיכון | |
| שחרור | לא בסיכון | |
| שלדג לבן חזה | | |

# סקר טבע עירוני - פרדס חנה כרכור

# חורשת תלמי אלעזר

**מספר אתר:**
**35**

**רשימת מיני צומח**

| | שם הצמח | שכיחות | אנדמיות | מוגן | אדום / נדיר | תפוצה פיטוגיאוגרפית |
|---|---|---|---|---|---|---|
| 1 | אגמון הכדורים | תדיר | | | | ים-תיכוני - אירנו-טורני |
| 2 | אגמון ימי | מצוי | | | | ים-תיכוני - אירנו-טורני |
| 3 | אזנב מצוי | נפוץ | | | | ים-תיכוני - אירנו-טורני |
| 4 | אחילוטוס זקוף | מצוי | | | | ים-תיכוני |
| 5 | אלה ארץ-ישראלית | נפוץ | | מוגן | | ים-תיכוני |
| 6 | אספסת מצויה | נפוץ | | | | אירו-סיבירי - ים-תיכוני - אירנו-טורני |
| 7 | אספרג ארוך-עלים | מצוי | | | | ים-תיכוני - סהרו-ערבי |
| 8 | אספרג ארץ-ישראלי | נדיר למדי | | | | ים-תיכוני |
| 9 | אסתר מרצעני | מצוי | | | | אמריקני |
| 10 | ארכובית מחודדת | נדיר מאוד | | | אדום | טרופי |
| 11 | ארכובית שבטבטית | נפוץ | | | | ים-תיכוני - אירנו-טורני |
| 12 | אשל הפרקים | מצוי | | מוגן | | סודני |
| 13 | בן-אפר מצוי | נדיר למדי | | | | אירו-סיבירי - ים-תיכוני - אירנו-טורני |
| 14 | בקיה תרבותית | נפוץ | | | | ים-תיכוני |
| 15 | ברומית ספרדית | מצוי | | | | ים-תיכוני - אירנו-טורני |
| 16 | ברומית עקרה | מצוי | | | | ים-תיכוני - אירנו-טורני |
| 17 | ברומית קצרת-שיבולית | נדיר למדי | | | | ים-תיכוני - אירנו-טורני |
| 18 | גדילן מצוי | נפוץ | | | | ים-תיכוני - אירנו-טורני |
| 19 | גומא הפקעים | נפוץ | | | | סובטרופי -טרופי |
| 20 | גזיר מזיק | מצוי | | | | אירו-סיבירי - ים-תיכוני - אירנו-טורני |
| 21 | גזר החוף | נפוץ | | | | ים-תיכוני |
| 22 | גזר קיפח | נפוץ | | | | ים-תיכוני |
| 23 | גרגר הנחלים | מצוי | | | | רב-אזורי - טרופי |
| 24 | גרניון הארגמן | מצוי | | | | ים-תיכוני |
| 25 | דבקה זיפנית | מצוי | | | | אירו-סיבירי - ים-תיכוני - אירנו-טורני |
| 26 | דוחן זוחל | מצוי | | | | סובטרופי -טרופי |
| 27 | דרדר הקורים | נפוץ | חופי ישראל וסיני | | | ים-תיכוני |
| 28 | ורבנה רפואית | מצוי | | | | סובטרופי -טרופי |
| 29 | זון אשון | נפוץ | | | | ים-תיכוני - אירנו-טורני |
| 30 | זנב-ארנבת ביצני | מצוי | | | | ים-תיכוני |

# סקר טבע עירוני - פרדס חנה כרכור

# חורשת תלמי אלעזר

מספר אתר:
35

## רשימת מיני צומח

| | שם הצמח | שכיחות | אנדמיות | מוגן | אדום / נדיר | תפוצה פיטוגיאוגרפית |
|---|---|---|---|---|---|---|
| 31 | זנב-שועל ארוך | תדיר | | | | אירו-סיבירי - ים-תיכוני - אירנו-טורני |
| 32 | חוח עקוד | נפוץ | | | | ים-תיכוני |
| 33 | חומעת ראש-הסוס | מצוי | | | | ים-תיכוני |
| 34 | חילף החולות | תדיר | | | | סודני |
| 35 | חלבלוב החוף | תדיר | | | | ים-תיכוני |
| 36 | חנק מחודד | תדיר | | | | ים-תיכוני - אירנו-טורני |
| 37 | חסת המצפן | נפוץ | | | | אירו-סיבירי - ים-תיכוני - אירנו-טורני |
| 38 | טופח גדול | מצוי | | | | ים-תיכוני |
| 39 | טופח ירושלים | מצוי | | | | ים-תיכוני |
| 40 | טיון דביק | נפוץ | | | | ים-תיכוני |
| 41 | טיונית החולות | מצוי | | | | אמריקני |
| 42 | יבלית מצויה | נפוץ | | | | רב-אזורי - טרופי |
| 43 | יינית חרוזה | נדיר | | | אדום | ים-תיכוני |
| 44 | ירבוז מבריק | נדיר למדי | | | | טרופי |
| 45 | ירבוז מופשל | מצוי | | | | רב-אזורי - טרופי |
| 46 | כף-אווז האשפות | נפוץ | | | | רב-אזורי - טרופי |
| 47 | כף-זאב אירופית | תדיר | | | | אירו-סיבירי - ים-תיכוני - אירנו-טורני |
| 48 | כריך שחום | תדיר | | | | אירו-סיבירי - ים-תיכוני - אירנו-טורני |
| 49 | כרפס ריחני | תדיר | | | | רב-אזורי - טרופי |
| 50 | כתלית יהודה | מצוי | | | | ים-תיכוני - אירנו-טורני |
| 51 | לוטוס הביצות | תדיר | | | | ים-תיכוני |
| 52 | לוף ירוק | תדיר | | | | ים-תיכוני |
| 53 | לופית מצויה | מצוי | | | | ים-תיכוני |
| 54 | לחך אזמלני | מצוי | | | | אירו-סיבירי - ים-תיכוני - אירנו-טורני |
| 55 | לחך מצוי | נפוץ | | | | ים-תיכוני |
| 56 | ליפיה זוחלת | תדיר | | | | טרופי - ים-תיכוני - אירו-סיבירי |
| 57 | לשון-שור מגובבת | תדיר | | | | ים-תיכוני - אירנו-טורני |
| 58 | לשישית הצבעים | נפוץ | | | | ים-תיכוני - אירנו-טורני |
| 59 | מעוג כרתי | מצוי | | | | ים-תיכוני |
| 60 | מרגנית השדה | נפוץ | | | | אירו-סיבירי - ים-תיכוני - אירנו-טורני |

BERACHA

# סקר טבע עירוני - פרדס חנה כרכור

# חורשת תלמי אלעזר

מספר אתר:
35

## רשימת מיני צומח

| | שם הצמח | שכיחות | אנדמיות | מוגן | אדום / נדיר | תפוצה פיטוגיאוגרפית |
|---|---|---|---|---|---|---|
| 61 | מרור הגינות | נפוץ | | | | אירו-סיבירי - ים-תיכוני - אירנו-טורני |
| 62 | מרקולית מצויה | תדיר | | | | ים-תיכוני - אירו-סיבירי |
| 63 | מררית החוף | תדיר | חופי ישראל וסיני | | | ים-תיכוני |
| 64 | ניסנית הבולבוסין | תדיר | | | | ים-תיכוני |
| 65 | נשרן הדוחן | נפוץ | | | | ים-תיכוני |
| 66 | סולנום זיתני | מצוי | | | | אמריקני |
| 67 | סולנום שחור | מצוי | | | | אירו-סיבירי - ים-תיכוני - אירנו-טורני |
| 68 | סחלב קדוש | נדיר למדי | | מוגן | | ים-תיכוני |
| 69 | סמר חד | מצוי | | | | ים-תיכוני - אירנו-טורני |
| 70 | סמר ימי | תדיר | | | | ים-תיכוני - אירו-סיבירי |
| 71 | עבדקן מצוי | מצוי | | | | ים-תיכוני - אירנו-טורני - סהרו-ערבי |
| 72 | עוקץ-עקרב עגול-עלים | מצוי | | | | אירנו-טורני |
| 73 | פטל קדוש | מצוי | | | | ים-תיכוני - אירנו-טורני |
| 74 | ספפלון דו-טורי | נדיר למדי | | | | אמריקני |
| 75 | פרע מסולסל | נפוץ | | | | ים-תיכוני - אירנו-טורני |
| 76 | פשתה צרת-עלים | תדיר | | | | ים-תיכוני |
| 77 | צלף קוצני | מצוי | | | | ים-תיכוני |
| 78 | קיטה רותמית | נפוץ | | | | ים-תיכוני |
| 79 | קייצת מסולסלת | נפוץ | | | | אמריקני |
| 80 | קיקיון מצוי | תדיר | | | | סובטרופי -טרופי |
| 81 | קנה מצוי | נפוץ | | | | רב-אזורי - טרופי |
| 82 | קנה-סוכר מצרי | תדיר | | | | ים-תיכוני - אירנו-טורני - סהרו-ערבי |
| 83 | קצח השדה | מצוי | | | | אירו-סיבירי - ים-תיכוני - אירנו-טורני |
| 84 | רב-מוץ מחוספס | תדיר | | | | טרופי |
| 85 | שום קצר | מצוי | | | | ים-תיכוני - אירנו-טורני |
| 86 | שומר פשוט | נפוץ | | | | ים-תיכוני - אירנו-טורני |
| 87 | שיבולת-שועל נפוצה | נפוץ | | | | ים-תיכוני - אירנו-טורני |
| 88 | שיטה כחלחלה | נפוץ | | | | אוסטרלי |
| 89 | שיטת המשוכות | מצוי | | | | אמריקני |
| 90 | שנית גדולה | נפוץ | | | | רב-אזורי - טרופי |

סקר טבע עירוני - פרדס חנה כרכור

# חורשת תלמי אלעזר

**מספר אתר:**
**35**

**רשימת מיני צומח**

| | שם הצמח | שכיחות | אנדמיות | מוגן | אדום / נדיר | תפוצה פיטוגיאוגרפית |
|---|---|---|---|---|---|---|
| 91 | שנית מתפתלת | מצוי | | | | ים-תיכוני |
| 92 | שעורת התבור | נפוץ | | | | ים-תיכוני - אירנו-טורני |
| 93 | שפתן מצוי | מצוי | | מוגן | | ים-תיכוני |
| 94 | תורמוס ארץ-ישראלי | מצוי | חופי ישראל וסיני | | | ים-תיכוני |
| 95 | תורמוס צהוב | נדיר | | | אדום | ים-תיכוני |
| 96 | תורמוס צר-עלים | תדיר | | מוגן | | ים-תיכוני |
| 97 | תלתן הארגמן | נפוץ | | | | ים-תיכוני |
| 98 | תלתן חקלאי | נפוץ | | | | ים-תיכוני |
| 99 | תמר מצוי | תדיר | | מוגן | | סהרו-ערבי |

# סקר טבע עירוני - פרדס חנה כרכור

## סובב מחנה 80

**אתר מספר 36**

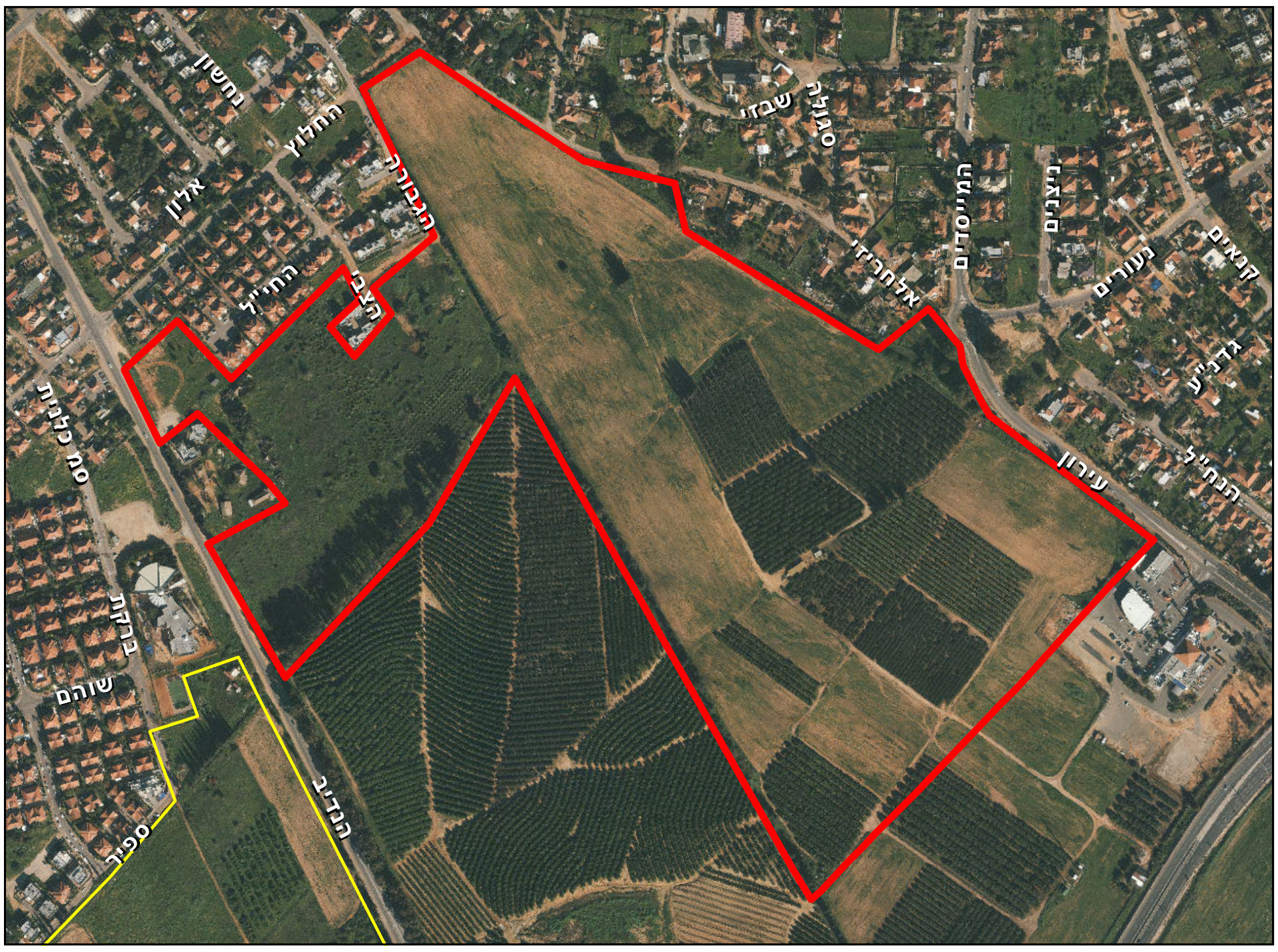


## מידע כללי:

**שטח:** 317 דונם

**גבולות:** צפון-מזרח: דרך עירון. דרום-מזרח: כביש 65. דרום-מערב: מחנה 80. מערב: דרך הנדיב. צפון-מערב: שכונת נווה תות.

**נגישות:** גישה אפשרית מרחוב דרך עירון. הגישה משכונת נווה תות לחלק המערבי של השטח קשה (צמחייה גבוהה וסבוכה).

## טופוגרפיה:

שטח חמרה בשיפוע מתון. אזור המעזבה נמוך מסביבתו, אולם לא זוהו סימנים להצפה בחורף.

## מוסדות חינוך / תרבות:

בי"ס רבין, בי"ס מורשה.

## תשתיות קליטת קהל:

דרכי עפר בשטח. הגישה למערב השטח קשה בגלל הצמחייה הסבוכה.

## תיאור ממצאים כללי:

שטח חקלאי אינטנסיבי. בחלק שבין מחנה 80 לשכונת נווה תות יש שטח מעזבה. באזור המעזבה שכנה עד לשנת 1997 פנימיית "טוקאיר" (עברה לקיבוץ בחן).

## מפגעים:

מעזבה עם צמחייה פולשת ומבנים נטושים.

## מקורות מידע נוספים:

אין מידע

מועצה מקומית פרדס חנה-כרכור
מעבר טוב קורה במושבה

החברה להגנת הטבע
היחידה לסקרי טבע עירוני

# סקר טבע עירוני - פרדס חנה כרכור

## סובב מחנה 80

אתר מספר 36

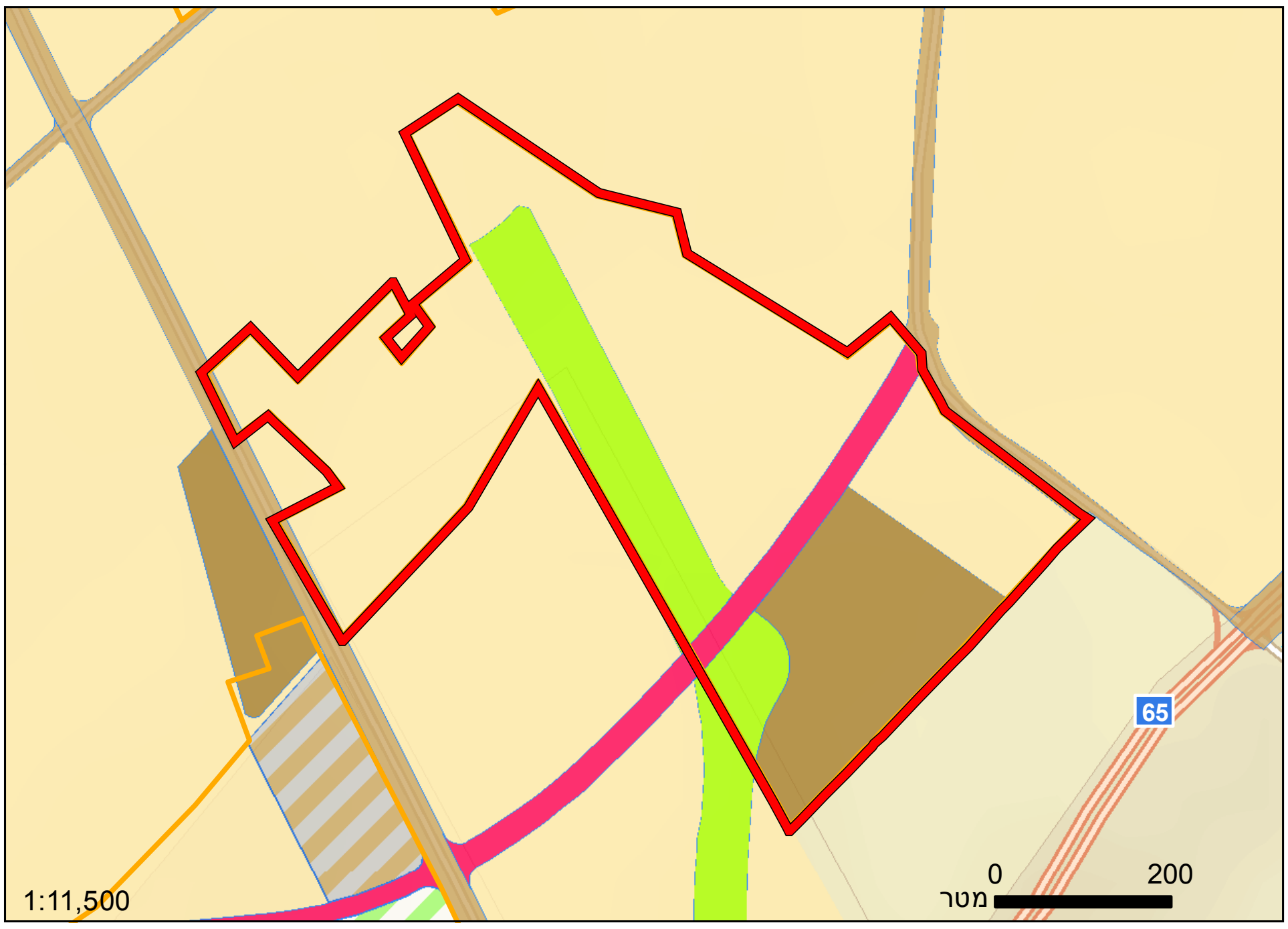


### יעודי קרקע לפי תכנית המתאר של פרדס חנה-כרכור

רוב השטח מיועד למגורים. באזור הדרומי שטח למבנים ומוסדות ציבור, וכן יש שטחים לדרך מאושרת ולשטח ציבורי פתוח.

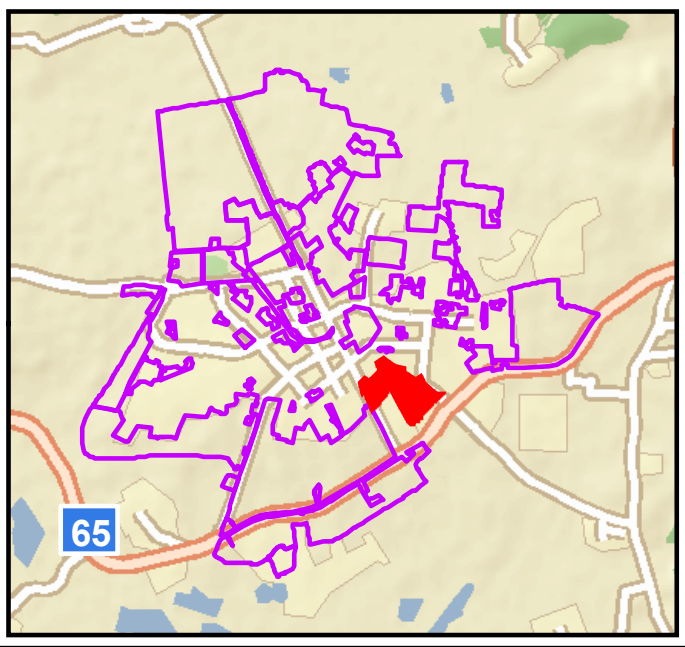


- מגורים
- קרקע חקלאית
- שטח ציבורי פתוח
- דרך מאושרת
- דרך מוצעת
- מבנים ומוסדות ציבור
- מסחר ומבנים ומוסדות ציבור

### צומח:

במרבית השטח - חקלאות אינטנסיבית עם מעט אלוני התבור. בצפון-מערב - מעזבה עם קצת אלונים.

### מיני דגל:

אלון התבור, סחלב קדוש, טבורית נטויה.

### מינים אדומים:

אין

### בעלי חיים:

לא זוהו בעלי חיים אך סביר שיש פעילות קיפודים ומגוון חסרי חוליות.

### מיני דגל:

אין תיעוד.

### המלצות:

סקירה מפורטת יותר של אזור המעזבה, כולל הצבת מצלמת מעקב.

# סקר טבע עירוני - פרדס חנה כרכור

## סובב מחנה 80

אתר מספר 36

מראה כללי

מראה בחורף

מעזבה

דררה מצויה

אקליפטוס בדרך עירון

# סקר טבע עירוני - פרדס חנה כרכור

# סובב מחנה 80

36

| | ממצאים | פירוט |
|---|---|---|
| 1 | אלון התבור | אלון התבור בודד. |
| 2 | אלון התבור | אלון התבור 4-5 מ' ושיטת המשוכות. עוד 3 אלונים בסביבתו. |
| 4 | אתר פריחה | אתר פריחה - צמחיית חמרה. |
| 5 | צמח נדיר או ייחודי | כתם קטן וצפוף של קידה שעירה. |
| 6 | עץ עתיק או מרשים | אלון התבור בודד, מעט קידה שעירה. |
| 7 | עץ עתיק או מרשים | עצי פיקוס קדוש בגובה 10-12 מ'. |
| 8 | אתר פריחה | ריכוז של עשרות פרטי סחלב קדוש וגם טבורית נטויה. |
| 9 | עץ עתיק או מרשים | אלון התבור בגובה 3 מ', חרוב ואזדרכת. |
| 10 | אתר פריחה | מעט תורמוס א"י. |
| 29 | עץ עתיק או מרשים | אלון התבור בגובה 5-6 מ'. |

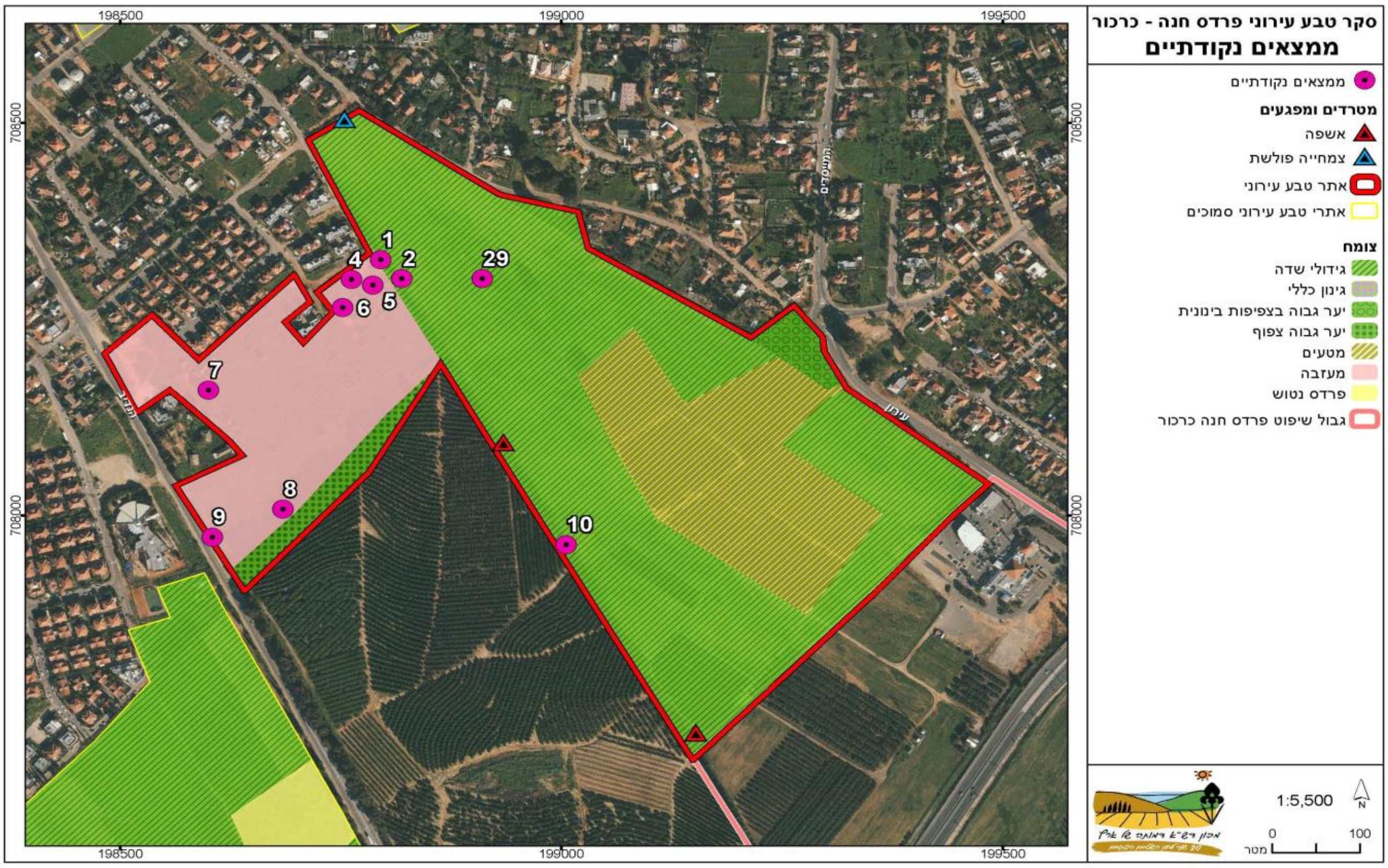

# סקר טבע עירוני - פרדס חנה כרכור

# סובב מחנה 80

מספר אתר:
36

## רשימת בעלי החיים שנצפו באתר

| שם המין | סיכון אזורי (לפי הספר האדום) | מידע נוסף |
|---|---|---|
| **זוחלים** | | |
| חרדון מצוי צפוני | לא בסיכון | |
| **עופות** | | |
| אדום-חזה | | |
| אנפית בקר | לא בסיכון | |
| בולבול | לא בסיכון | |
| בז מצוי | לא בסיכון | |
| בזבוז אירופי | חסר מידע | |
| גבתון עפרוני | לא בסיכון | |
| דררה | לא בסיכון | |
| חוגלה | בסיכון נמוך | |
| חנקן אדום ראש | בסיכון נמוך | |
| מאינה הודית | | |
| נחליאלי לבן | בסיכון נמוך | |
| נץ מצוי | לא בסיכון | |
| נקר סורי | לא בסיכון | |
| סיס חומות | לא בסיכון | |
| עורב אפור | לא בסיכון | |
| עורב מזרע | | |
| עורבני | לא בסיכון | |
| פרוש מצוי | | |
| פשוש | לא בסיכון | |
| צופית | לא בסיכון | |
| צוצלת | לא בסיכון | |
| תוכי נזירי | | |

# סקר טבע עירוני - פרדס חנה כרכור

# סובב מחנה 80

**מספר אתר:**
**36**

| | שם הצמח | שכיחות | אנדמיות | מוגן | אדום / נדיר | תפוצה פיטוגיאוגרפית |
|---|---|---|---|---|---|---|
| | **רשימת מיני צומח** | | | | | |
| 1 | אלון התבור | מצוי | | מוגן | | ים-תיכוני |
| 2 | בוצין מפורץ | נפוץ | | | | ים-תיכוני - אירנו-טורני |
| 3 | ברוש מצוי | ל ספ הכחד | | | אדום | ים-תיכוני |
| 4 | גדילן מצוי | נפוץ | | | | ים-תיכוני - אירנו-טורני |
| 5 | גזר קיפח | נפוץ | | | | ים-תיכוני |
| 6 | חילף החולות | תדיר | | | | סודני |
| 7 | חרדל לבן | נפוץ | | | | אירו-סיבירי - ים-תיכוני - אירנו-טורני |
| 8 | חרוב מצוי | תדיר | | מוגן | | ים-תיכוני |
| 9 | חרצית עטורה | נפוץ | | | | ים-תיכוני |
| 10 | טבורית נטויה | תדיר | | | | ים-תיכוני - אירנו-טורני |
| 11 | טיונית החולות | מצוי | | | | אמריקני |
| 12 | יבלית מצויה | נפוץ | | | | רב-אזורי - טרופי |
| 13 | כף-אווז לבנה | מצוי | | | | רב-אזורי - טרופי |
| 14 | לחך אזמלני | מצוי | | | | אירו-סיבירי - ים-תיכוני - אירנו-טורני |
| 15 | לנטנה ססגונית | תדיר | | | | פליט תרבות |
| 16 | לשון-פר מצויה | מצוי | | | | ים-תיכוני |
| 17 | לשון-שור מגובבת | תדיר | | | | ים-תיכוני - אירנו-טורני |
| 18 | מעוג כרתי | מצוי | | | | ים-תיכוני |
| 19 | מרווה מצויה | מצוי | | | | ים-תיכוני |
| 20 | מררית החוף | תדיר | חופי ישראל וסיני | | | ים-תיכוני |
| 21 | סחלב קדוש | נדיר למדי | | מוגן | | ים-תיכוני |
| 22 | שיטה כחלחלה | נפוץ | | | | אוסטרלי |
| 23 | שעורת העכבר | נפוץ | | | | ים-תיכוני - אירנו-טורני |
| 24 | שעורת התבור | נפוץ | | | | ים-תיכוני - אירנו-טורני |
| 25 | תורמוס ארץ-ישראלי | מצוי | חופי ישראל וסיני | | | ים-תיכוני |

מועצה מקומית פרדס חנה-כרכור
משהו טוב קורה במושבה

החברה להגנת הטבע
היחידה לסקרי טבע עירוני

# סקר טבע עירוני - פרדס חנה כרכור

## ניצני השרון

**אתר מספר 37**

### מידע כללי:

| | |
|---|---|
| **שטח:** | 117 דונם |
| **גבולות:** | צפון: רחוב אחוזה. מזרח: גבול שכונת מגורים (מערבית לרחוב נבטים). דרום: גבול שיפוט פרדס חנה – כרכור (שכונה צפונית של גן השומרון). מערב: שכונות המגורים בכרכור. |
| **נגישות:** | דרך עפר יוצאת מרחוב אחוזה. |

### טופוגרפיה:

שטח מישורי, גבעה בחלק הצפוני.

### מוסדות חינוך / תרבות:

בי"ס שדות במרחק מאות מטרים מהאתר.

### תשתיות קליטת קהל:

דרכי עפר בשטח. חורשת אקליפטוסים – פוטנציאל לטיפוח.

### תיאור ממצאים כללי:

שטח חקלאי אינטנסיבי. בצפון השטח יש חורשת אקליפטוסים. במזרח השטח יש פרדס נטוש בקרקע כבדה ולחה.

### מפגעים:

לא זוהו מפגעים סביבתיים בולטים.

### מקורות מידע נוספים:

אין מידע

# סקר טבע עירוני - פרדס חנה כרכור

## ניצני השרון

**אתר מספר 37**

### יעודי קרקע לפי תכנית המתאר של פרדס חנה-כרכור

כמעט כל השטח מיועד למגורים.
בחלק הדרומי שטח ציבורי פתוח ודרך מאושרת (שבפועל קיימת מעבר לגבול הפוליגון).

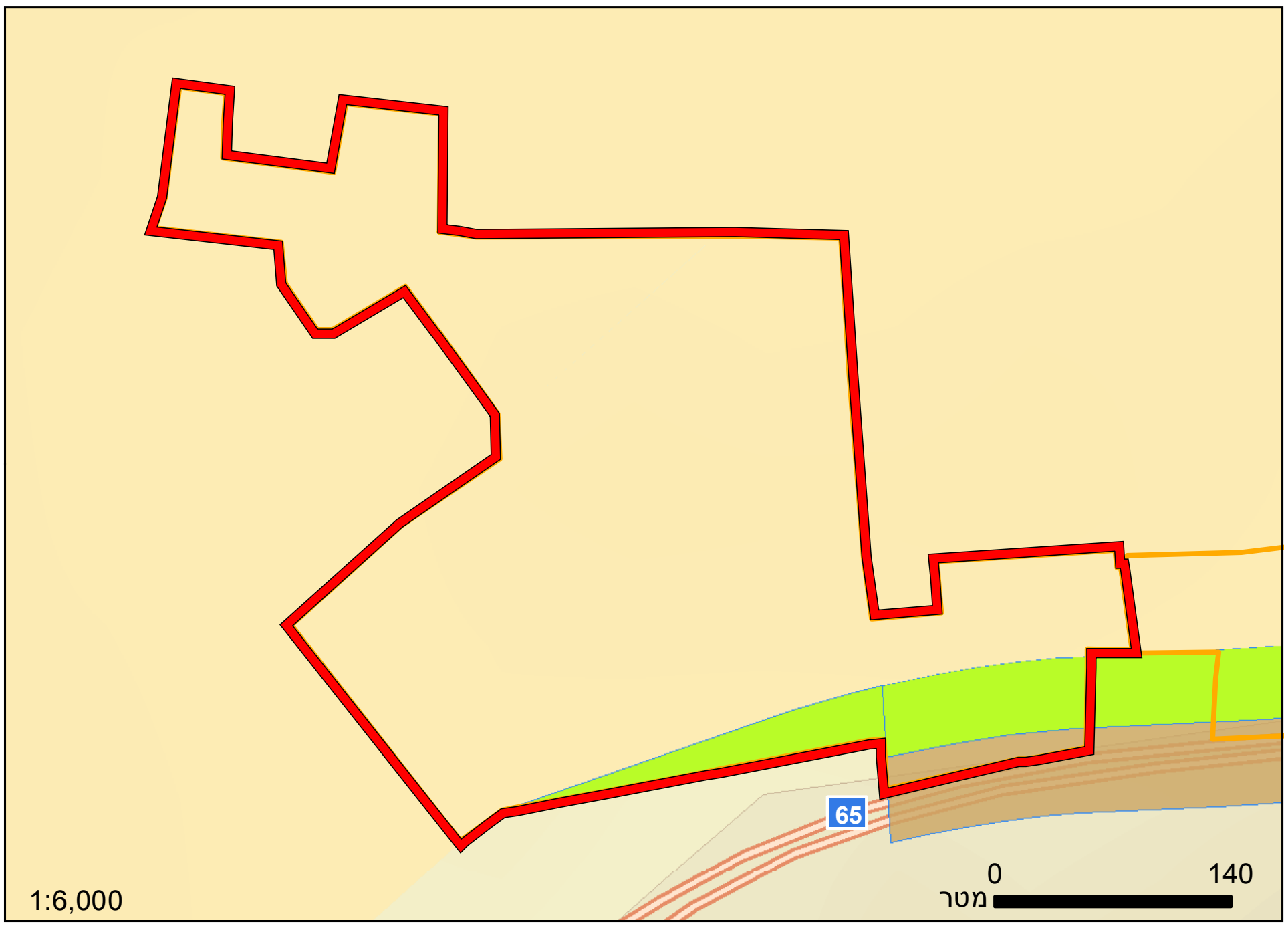


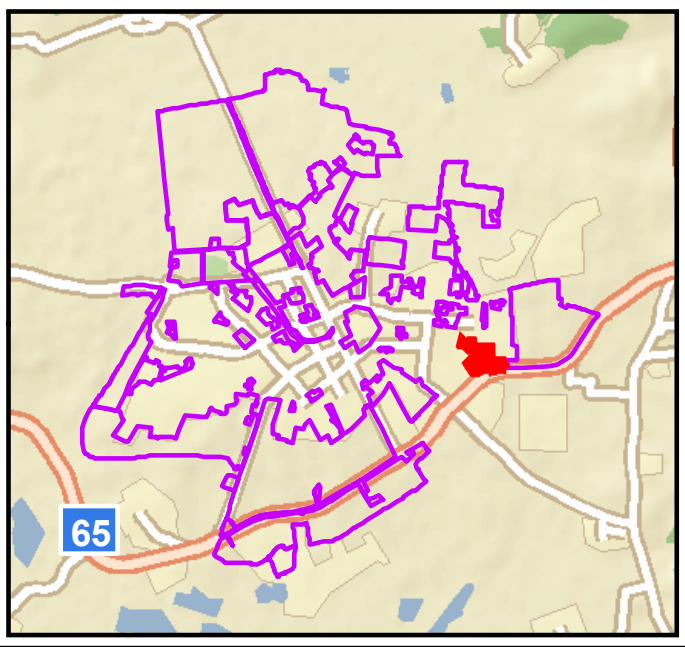


מגורים | שטח ציבורי פתוח | דרך מאושרת

### צומח:

במרבית השטח - חקלאות אינטנסיבית. בצפון חורשת אקליפטוסים עם צמחיית חמרה, בדרום-מזרח השטח יש פרדס נטוש בקרקע כבדה - ריכוז גדול של טיון דביק.

### מיני דגל:

אלון התבור, צבעוני ההרים, נורית אסיה.

### מינים אדומים:

אין

### בעלי חיים:

לא זוהו בעלי חיים אך סביר שיש פעילות קיפודים ומגוון חסרי חוליות.

### מיני דגל:

אין תיעוד.

### המלצות:

שמירה על חורשת האקליפטוסים וכן על אזור הטיון במזרח השטח (דרומית לרחוב דודאים) - פוטנציאל לבריכה עונתית. הצבת מצלמת מעקב.

# סקר טבע עירוני - פרדס חנה כרכור

## ניצני השרון

אתר מספר 37

מראה כללי

שיחיית קידה שעירה

צבעוני ותורמוס א"י

תיבת קינון לעטלפי חרקים

טיון דביק

# סקר טבע עירוני - פרדס חנה כרכור

# ניצני השרון

37

| | ממצאים | פירוט |
|---|---|---|
| 1 | אלון התבור | אלון התבור. |
| 2 | אתר פריחה | תורמוס א"י. |
| 3 | אתר פריחה | אלוני התבור, חצב מצוי, עירית גדולה, צבעוני ההרים, מתנן שעיר, קידה שעירה, עכנאי שרוע. |
| 4 | עץ עתיק או מרשים | אלון התבור בגובה 7-8 מ'. |
| 5 | אלון התבור | שלושה אלוני התבור בגובה עד 5 מ'. |

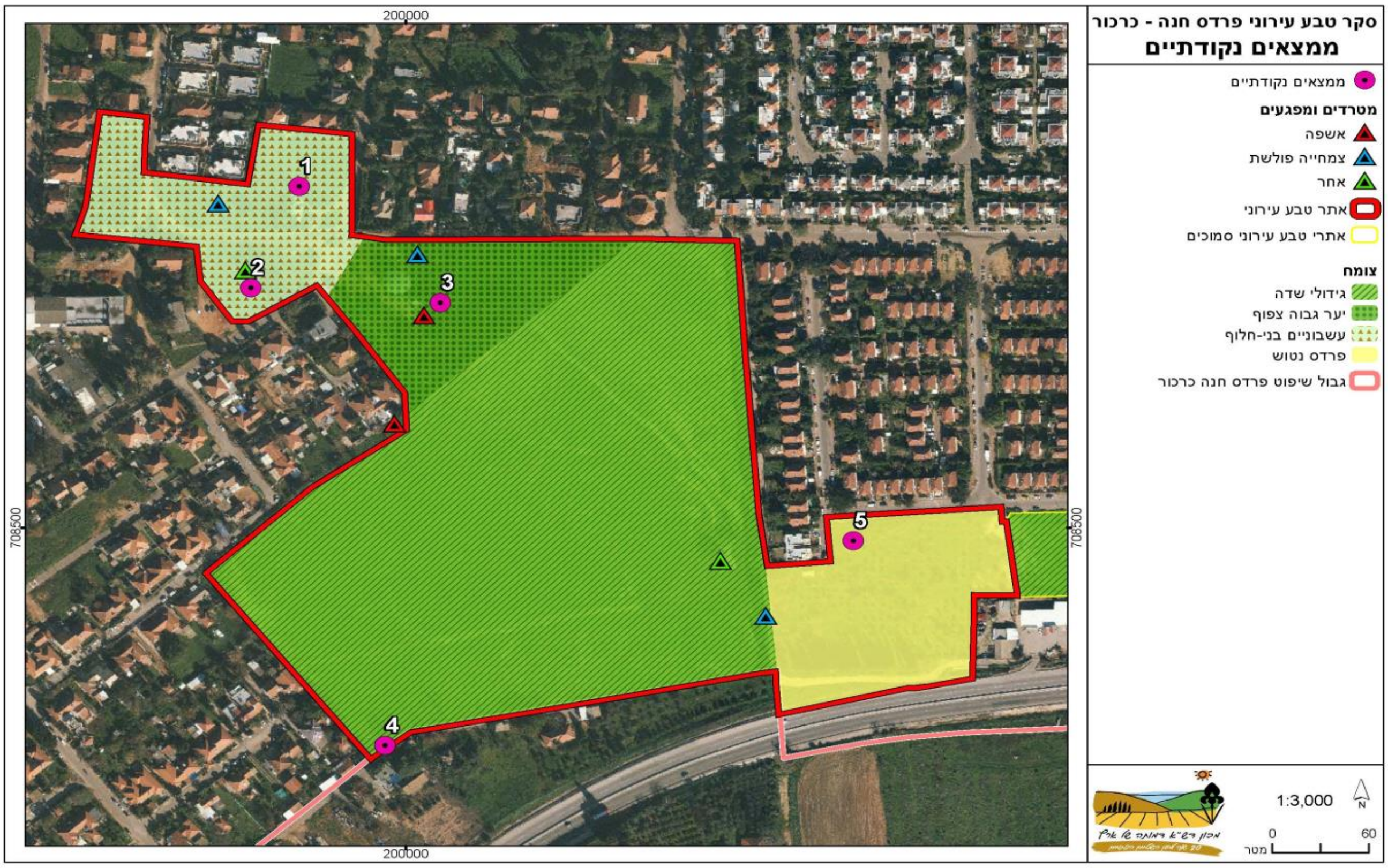

# סקר טבע עירוני - פרדס חנה כרכור

# ניצני השרון

מספר אתר:
37

| רשימת בעלי החיים שנצפו באתר | | |
|---|---|---|
| **שם המין** | **סיכון אזורי (לפי הספר האדום)** | **מידע נוסף** |
| **חרקים** | | |
| כחליל האפון/האספסת | | |
| לבנין הכרוב | | |
| לבנין הצנון | | |
| לבנין הרכפה | | |
| נימפית החורשף | | |
| **עופות** | | |
| חוגלה | בסיכון נמוך | |

# סקר טבע עירוני - פרדס חנה כרכור

# ניצני השרון

מספר אתר:
37

## רשימת מיני צומח

| | שם הצמח | שכיחות | אנדמיות | מוגן | אדום / נדיר | תפוצה פיטוגיאוגרפית |
|---|---|---|---|---|---|---|
| 1 | אזנב מצוי | נפוץ | | | | ים-תיכוני - אירנו-טורני |
| 2 | אלון התבור | מצוי | | מוגן | | ים-תיכוני |
| 3 | אספסת מצויה | נפוץ | | | | אירו-סיבירי - ים-תיכוני - אירנו-טורני |
| 4 | אספרג החורש | מצוי | | | | ים-תיכוני |
| 5 | ארכובית שבטבטית | נפוץ | | | | ים-תיכוני - אירנו-טורני |
| 6 | בוצין מפורץ | נפוץ | | | | ים-תיכוני - אירנו-טורני |
| 7 | ברומית המטאטא | מצוי | | | | ים-תיכוני - אירנו-טורני |
| 8 | גדילן מצוי | נפוץ | | | | ים-תיכוני - אירנו-טורני |
| 9 | גומא הפקעים | נפוץ | | | | סובטרופי -טרופי |
| 10 | גזיר מזיק | מצוי | | | | אירו-סיבירי - ים-תיכוני - אירנו-טורני |
| 11 | גזר החוף | נפוץ | | | | ים-תיכוני |
| 12 | גזר קיפח | נפוץ | | | | ים-תיכוני |
| 13 | דרדר הקורים | נפוץ | חופי ישראל וסיני | | | ים-תיכוני |
| 14 | זעזועית גדולה | מצוי | | | | ים-תיכוני |
| 15 | זקנן שעיר | נפוץ | | | | ם-תיכוני - אירנו-טורני - סהרו-ערבי |
| 16 | חלבלוב השמש | מצוי | | | | ים-תיכוני - אירו-סיבירי |
| 17 | חמציץ נטוי | מצוי | | | | רב-אזורי - טרופי |
| 18 | חסת המצפן | נפוץ | | | | אירו-סיבירי - ים-תיכוני - אירנו-טורני |
| 19 | חצב מצוי | נפוץ | | מוגן | | ים-תיכוני |
| 20 | חרדל לבן | נפוץ | | | | אירו-סיבירי - ים-תיכוני - אירנו-טורני |
| 21 | חרחבינה מכחילה | נפוץ | | | | ים-תיכוני |
| 22 | חרצית עטורה | נפוץ | | | | ים-תיכוני |
| 23 | יבלית מצויה | נפוץ | | | | רב-אזורי - טרופי |
| 24 | ירבוז מופשל | מצוי | | | | רב-אזורי - טרופי |
| 25 | כליינית מצויה | נפוץ | | | | ים-תיכוני |
| 26 | כנפון זהוב | מצוי | | | | אמריקני |
| 27 | כף-אווז לבנה | מצוי | | | | רב-אזורי - טרופי |
| 28 | לחך מצוי | נפוץ | | | | ים-תיכוני |
| 29 | לנטנה ססגונית | תדיר | | | | פליט תרבות |
| 30 | לשון-כלב כרתית | מצוי | | | | ים-תיכוני - אירנו-טורני |

# סקר טבע עירוני - פרדס חנה כרכור

# ניצני השרון

מספר אתר:
37

**רשימת מיני צומח**

| | שם הצמח | שכיחות | אנדמיות | מוגן | אדום / נדיר | תפוצה פיטוגיאוגרפית |
|---|---|---|---|---|---|---|
| 31 | לשון-פר מצויה | מצוי | | | | ים-תיכוני |
| 32 | לשון-שור מגובבת | תדיר | | | | ים-תיכוני - אירנו-טורני |
| 33 | מוצית קוצנית | מצוי | | | | ים-תיכוני |
| 34 | מעוג כרתי | מצוי | | | | ים-תיכוני |
| 35 | מרקולית מצויה | תדיר | | | | ים-תיכוני - אירו-סיבירי |
| 36 | מררית החוף | תדיר | חופי ישראל וסיני | | | ים-תיכוני |
| 37 | מתנן שעיר | מצוי | | | | ים-תיכוני - סהרו-ערבי |
| 38 | נורית אסיה | נפוץ | | מוגן | | ים-תיכוני |
| 39 | סולנום שחור | מצוי | | | | אירו-סיבירי - ים-תיכוני - אירנו-טורני |
| 40 | עוקץ-עקרב עגול-עלים | מצוי | | | | אירנו-טורני |
| 41 | עכנאי שרוע | נפוץ | | | | ים-תיכוני |
| 42 | ערבז דק-פרחים | נדיר למדי | | | | ים-תיכוני - אירנו-טורני |
| 43 | פרג נחות | מצוי | | | | סהרו-ערבי |
| 44 | פרקינסוניה שיכנית | מצוי | | | | אמריקני |
| 45 | צבעוני ההרים | מצוי | | מוגן | | אין נתון |
| 46 | ציפורני-חתול מצויות | נפוץ | | | | ים-תיכוני - אירנו-טורני |
| 47 | קורטם דק | נפוץ | | | | ים-תיכוני |
| 48 | קידה שעירה | נפוץ | | | | ים-תיכוני |
| 49 | קייצת מסולסלת | נפוץ | | | | אמריקני |
| 50 | קיקיון מצוי | תדיר | | | | סובטרופי- טרופי |
| 51 | רב-מוץ מחוספס | תדיר | | | | טרופי |
| 52 | רכפה מזרחית | תדיר | | | | ים-תיכוני |
| 53 | שום ארדל | תדיר | | | | ים-תיכוני - אירנו-טורני |
| 54 | שום קצר | מצוי | | | | ים-תיכוני - אירנו-טורני |
| 55 | שופרית כרתית | נפוץ | | | | ים-תיכוני |
| 56 | שיבולת-שועל נפוצה | נפוץ | | | | ים-תיכוני - אירנו-טורני |
| 57 | שיטה כחלחלה | נפוץ | | | | אוסטרלי |
| 58 | שעורת הבולבוסין | נפוץ | | | | ים-תיכוני - אירנו-טורני |
| 59 | שעורת העכבר | נפוץ | | | | ים-תיכוני - אירנו-טורני |
| 60 | שעורת התבור | נפוץ | | | | ים-תיכוני - אירנו-טורני |

# סקר טבע עירוני - פרדס חנה כרכור

## ניצני השרון

מספר אתר:
37

| | | | | | | |
|---|---|---|---|---|---|---|
| | | | | | | |

רשימת מיני צומח

| | שם הצמח | שכיחות | אנדמיות | מוגן | אדום / נדיר | תפוצה פיטוגיאוגרפית |
|---|---|---|---|---|---|---|
| 61 | תורמוס ארץ-ישראלי | מצוי | חופי ישראל וסיני | | | ים-תיכוני |
| 62 | תלתן דו-גוני | תדיר | ישראל וטורקיה | | | ים-תיכוני |
| 63 | תלתן הארגמן | נפוץ | | | | ים-תיכוני |

B E הR כ A ר C ב H A

# סקר טבע עירוני - פרדס חנה כרכור

## מזרח כרכור

**אתר מספר 38**

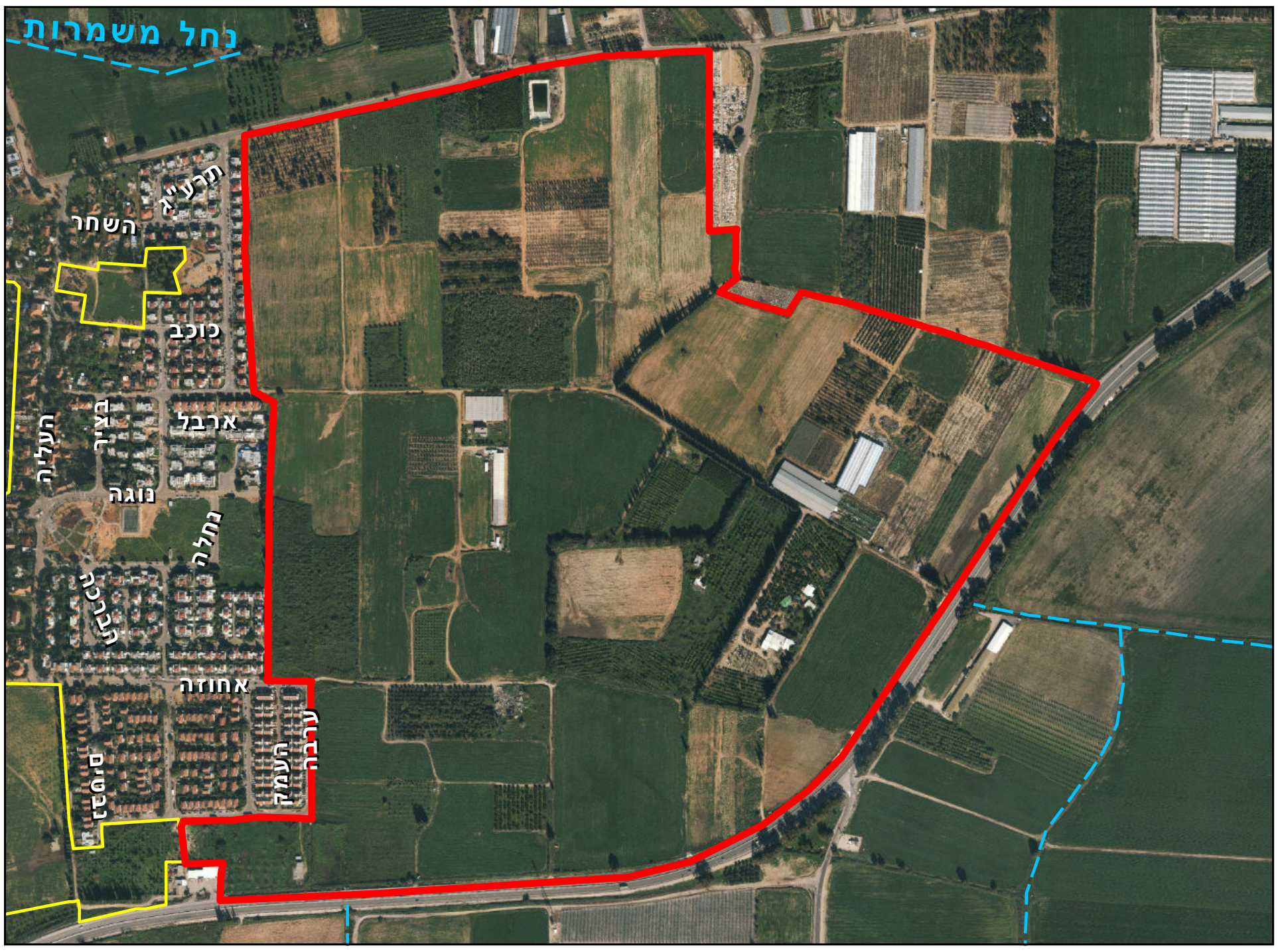


### מידע כללי:

**שטח:** 920 דונם

**גבולות:** צפון: כביש 6503 (דרך קדמה). מזרח: גבול שיפוט פרדס חנה – כרכור. דרום: כביש 65. מערב: שכונות המגורים בכרכור.

**נגישות:** דרך עפר מאזור בית הקברות של כרכור, וכן מהקצה המזרחי של רחוב אחוזה ומהקצה המזרחי של רחוב ברקאי.

### טופוגרפיה:

גבעה בפסגתה נמצא האלון הבודד, ומסביב שטח מישורי.

### מוסדות חינוך / תרבות:

בי"ס שדות.

### תשתיות קליטת קהל:

דרכי עפר בשטח.

### תיאור ממצאים כללי:

שטח חקלאי אינטנסיבי. מבנים חקלאיים במספר מוקדים. כתם טבעי קטן בגבעת האלון הבודד, וכן חורשות אקליפטוסים קטנות.

### מפגעים:

מתחמי לולים הפזורים בשטח.

### מקורות מידע נוספים:

שמידע ופולק. הספר האדום, צמחים בסכנת הכחדה בישראל, כרך א' (ערך: געדה קיפחת).
בארכיון פרדס חנה – כרכור – תיעוד למאמצי שימור הגבעה בשנות ה- 1980 על רקע בקשת מושב עין עירון לקבל את תחום הגבעה לעיבוד חקלאי.

מועצה מקומית פרדס חנה-כרכור
מקום טוב לגור במושבה

החברה להגנת הטבע
היחידה לסקרי טבע עירוני

# סקר טבע עירוני - פרדס חנה כרכור

## מזרח כרכור

**אתר מספר 38**

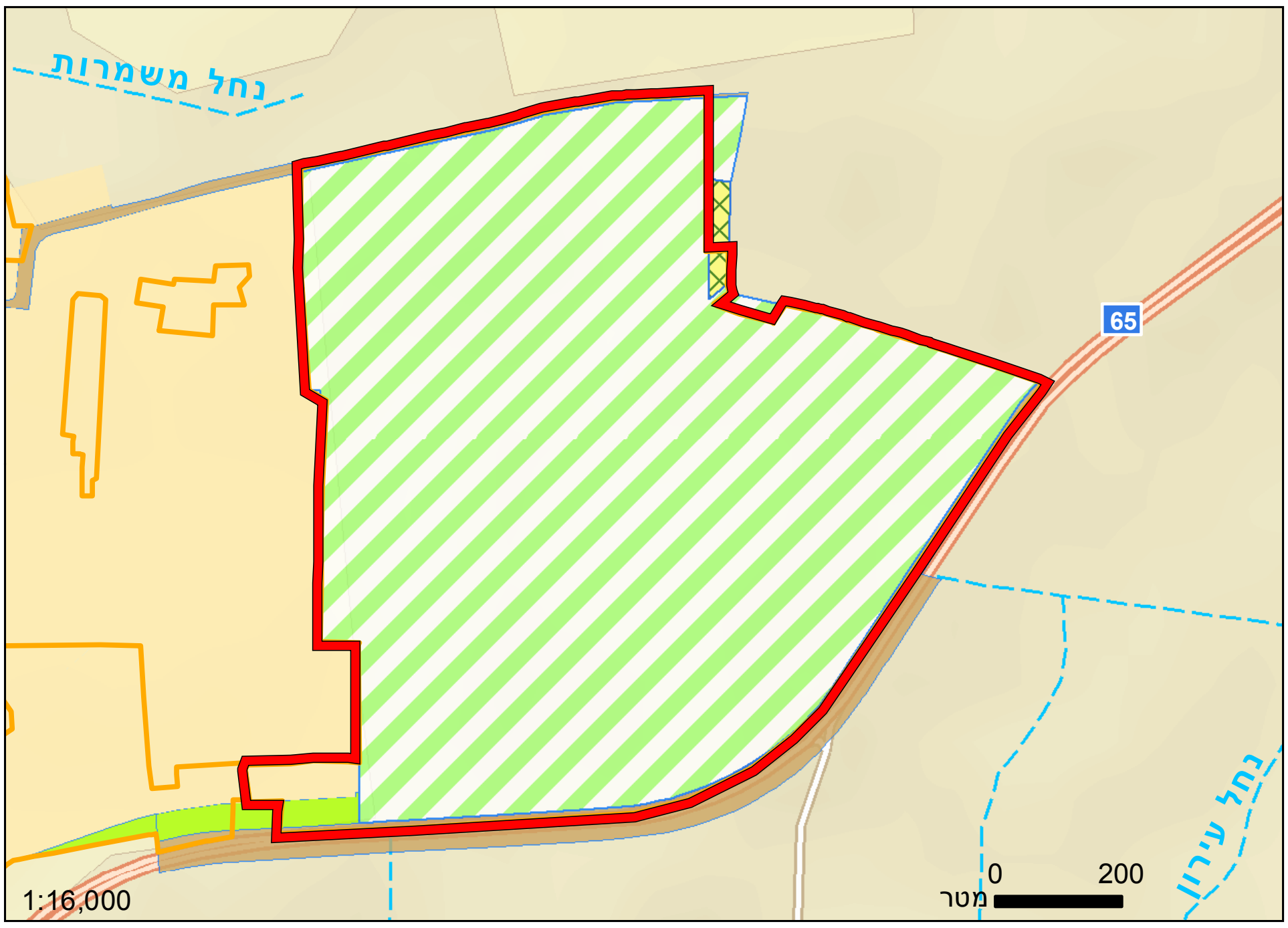


### יעודי קרקע לפי תכנית המתאר של פרדס חנה-כרכור

כמעט כל השטח מיועד לחקלאות. קטע קטן במזרח מיועד להרחבת בית הקברות של כרכור. במזרח שטחים קטנים המיועדים למגורים ולשטח ציבורי פתוח.

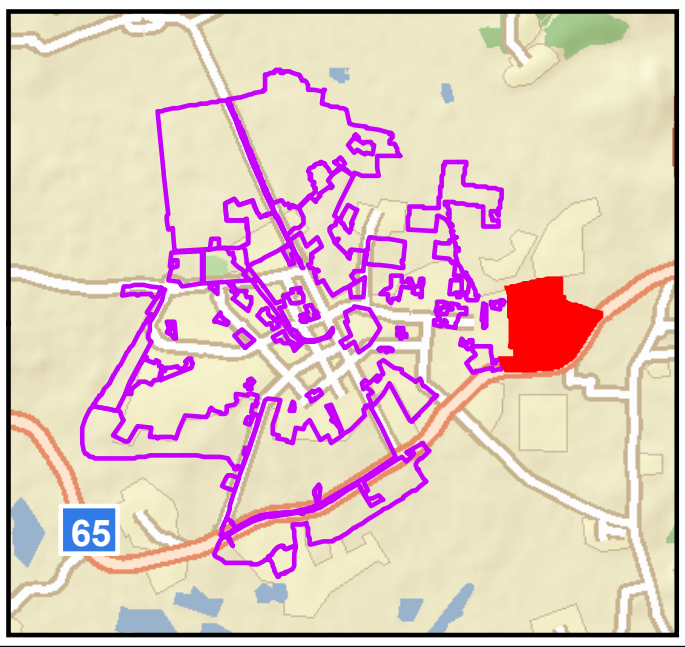


מגורים | שטח ציבורי פתוח | בית קברות
קרקע חקלאית | דרך מאושרת

### צומח:

במרבית השטח - חקלאות אינטנסיבית. בגבעת האלון הבודד צמחייה עשבונית בהרכב יחיד מסוגו בפח"כ, כולל מינים נדירים. חורשות אקליפטוסים קטנות שלא נבחנו לעומק.

| **מיני דגל:** | **מינים אדומים:** |
| --- | --- |
| געדה קיפחת, אירוס ארם-נהריים, חבלבל השיח, ציבורת ההרים. | געדה קיפחת |

| **בעלי חיים:** | **מיני דגל:** |
| --- | --- |
| במצלמת מעקב תועדה פעילות גיריות בלבד, אך סביר כי יש באזור גם תנים, שועלים וקיפודים. | גירית מצויה |

### המלצות:

שימור מלא של גבעת האלון הבודד כולה, והבטחת גיבוי לאוכלוסיית הגעדה הקיפחת. מומלץ לבדוק גם את חורשות האקליפטוסים שלא נבחנו לעומק בסקר הנוכחי.

# סקר טבע עירוני - פרדס חנה כרכור

## מזרח כרכור

אתר מספר 38

האלון הבודד - מראה כללי

עץ תמר במזרח השטח

געדה קיפחת - צמח בסכנת הכחדה בישראל

אירוס ארם-נהריים

גירית מצויה - צילום במצלמת מעקב

# סקר טבע עירוני - פרדס חנה כרכור

# מזרח כרכור



| | ממצאים | פירוט |
|---|---|---|
| 1 | אלון התבור | אלון התבור בגובה כ- 5 מ'. |
| 1 | מקור מים עונתי | מאגר מים מלבני, מגודר באינטנסיביות. נמצא יבש לחלוטין בקיץ 2013, בתצ"א אוגר מים וכנראה אוגר מים רק בחורף. |
| 2 | עץ עתיק או מרשים | עץ אלון התבור בגובה כ- 5 מ'. |
| 2 | אלון התבור | עץ אלון התבור בגובה כ- 5 מ'. |
| 3 | נקודת עניין אחרת | מבנה חקלאי המכוסה כולו במטפס תרבותי לא מזוהה. פוטנציאל לקינון עופות. |
| 5 | עץ עתיק או מרשים | עץ תמר בודד בשדה פתוח. |
| 7 | עץ עתיק או מרשים | אשל בולט. |
| 8 | בוסתן | ריכוז תאנים - כנראה חלקה נטושה. |
| 9 | עץ עתיק או מרשים | עץ אלון התבור (האלון הבודד, שייח' מוחמד). |
| 10 | אוכלוסיית יונקים | ריכוז מאורות. |
| 11 | צמח נדיר או ייחודי | ריכוז געדה קיפחת (מין אדום). |
| 12 | אתר פריחה | חצב מצוי, עירית גדולה. |

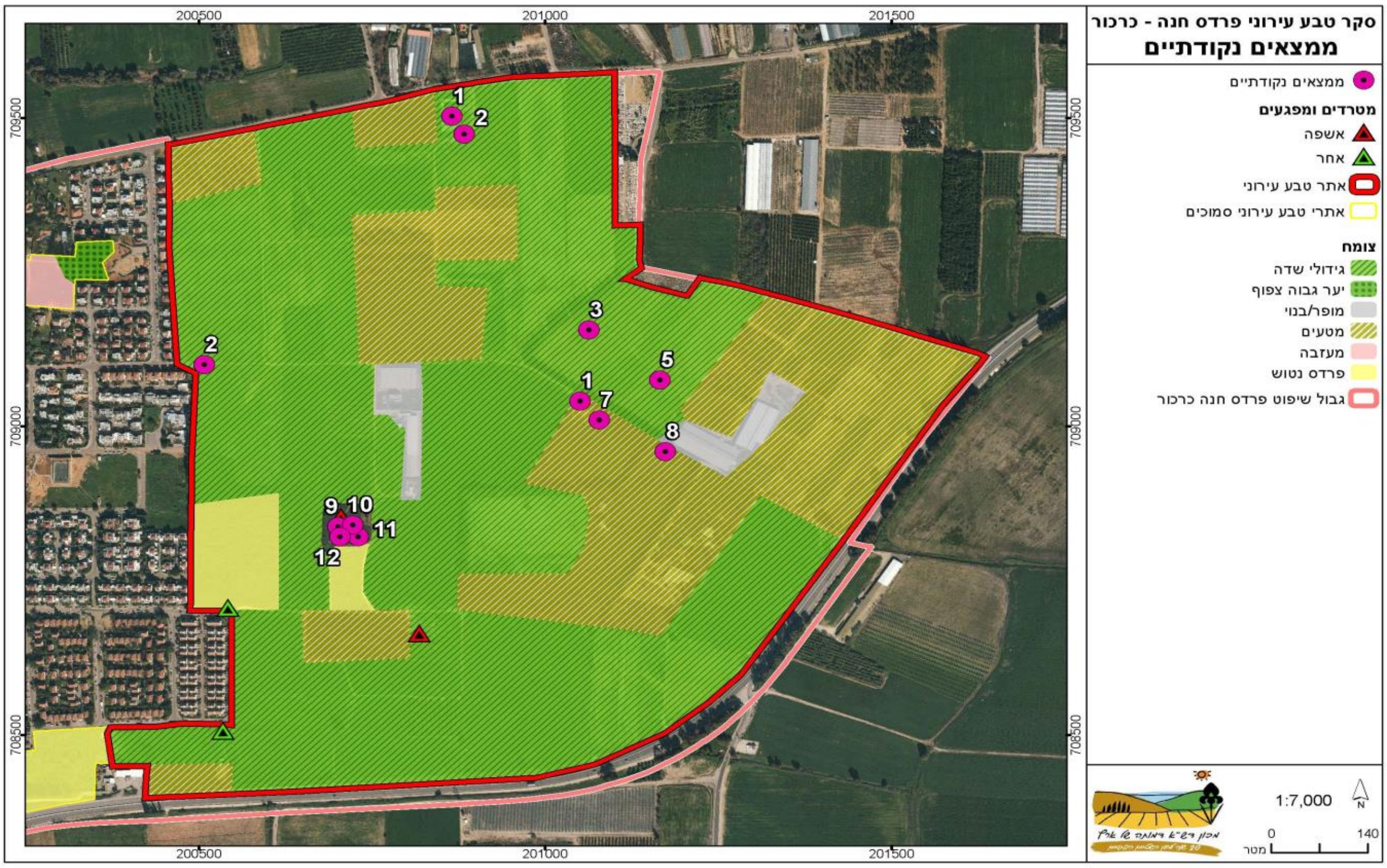

BERACHA הברכה

# סקר טבע עירוני - פרדס חנה כרכור

# מזרח כרכור

מספר אתר:
38

## רשימת בעלי החיים שנצפו באתר

| שם המין | סיכון אזורי (לפי הספר האדום) | מידע נוסף |
|---|---|---|
| **זוחלים** | | |
| זעמן זיתני | לא בסיכון | |
| נחושית נחשונית | עתידו בסכנה | |
| **חרקים** | | |
| לבנין הכרוב | | |
| לבנין הצנון | | |
| לבנין הרכפה | | |
| נימפית החורשף | | |
| שפירית אדומה | | |
| **יונקים** | | |
| גירית מצויה | לא בסיכון | |
| **עופות** | | |
| בולבול | לא בסיכון | |
| דררה | לא בסיכון | |
| חטפית אפורה | לא בסיכון | |
| ירגזי מצוי | לא בסיכון | |
| ירקון | לא בסיכון | |
| כחול חזה | | |
| מאינה הודית | | |
| נקר סורי | לא בסיכון | |
| סיס חומות | לא בסיכון | |
| סנונית מערות | | |
| עורב אפור | לא בסיכון | |
| פרוש מצוי | | |
| פשוש | לא בסיכון | |
| צופית | לא בסיכון | |
| צוצלת | לא בסיכון | |
| קיכלי רונן | | |
| שחרור | לא בסיכון | |
| שרקרק מצוי | | |
| תוכי נזירי | | |
| תור מצוי | בסיכון נמוך | |

# סקר טבע עירוני - פרדס חנה כרכור

# מזרח כרכור

**מספר אתר:**
**38**

**רשימת מיני צומח**

| | שם הצמח | שכיחות | אנדמיות | מוגן | אדום / נדיר | תפוצה פיטוגיאוגרפית |
|---|---|---|---|---|---|---|
| 1 | אלון התבור | מצוי | | מוגן | | ים-תיכוני |
| 2 | בקיה צרפתית | מצוי | | | | ים-תיכוני |
| 3 | בקיית הכלאיים | מצוי | | | | ים-תיכוני |
| 4 | ברקן סורי | נפוץ | | | | ים-תיכוני |
| 5 | גזר קיפח | נפוץ | | | | ים-תיכוני |
| 6 | געדה קיפחת | נדיר מאוד | | | אדום | ים-תיכוני - אירנו-טורני |
| 7 | זמזומית סגולה | תדיר | | | | ים-תיכוני |
| 8 | חבלבל השיח | מצוי | | | | ים-תיכוני |
| 9 | חמציץ נטוי | מצוי | | | | רב-אזורי - טרופי |
| 10 | חרדל השדה | נפוץ | | | | ים-תיכוני |
| 11 | מוצית קוצנית | מצוי | | | | ים-תיכוני |
| 12 | עירית גדולה | נפוץ | | | | ים-תיכוני |
| 13 | פטל קדוש | מצוי | | | | ים-תיכוני - אירנו-טורני |
| 14 | פרע מסולסל | נפוץ | | | | ים-תיכוני - אירנו-טורני |
| 15 | ציבורת ההרים | נפוץ | | | | אירו-סיבירי - ים-תיכוני - אירנו-טורני |
| 16 | ציפורן נקוד | מצוי | | | | ים-תיכוני |
| 17 | קיפודן מצוי | נפוץ | | | | ים-תיכוני |
| 18 | שום גבוה | מצוי | | מוגן | | ים-תיכוני - אירנו-טורני |
| 19 | שומר פשוט | נפוץ | | | | ים-תיכוני - אירנו-טורני |
| 20 | שיטה כחלחלה | נפוץ | | | | אוסטרלי |
| 21 | שעורת הבולבוסין | נפוץ | | | | ים-תיכוני - אירנו-טורני |
| 22 | שעורת העכבר | נפוץ | | | | ים-תיכוני - אירנו-טורני |
| 23 | שעורת התבור | נפוץ | | | | ים-תיכוני - אירנו-טורני |
| 24 | תורמוס ההרים | תדיר | | מוגן | | ים-תיכוני |

# סקר טבע עירוני - פרדס חנה כרכור

## נווה עובד

**אתר מספר 39**

### מידע כללי:

**שטח:** 11.2 דונם

**גבולות:** צפון: רחוב השחר. מזרח: רחוב צפרירים. דרום: רחוב כוכב. מערב: רחוב העלייה.

**נגישות:** שבילי גישה מהרחובות הגובלים.

### טופוגרפיה:

שטח מישורי.

### מוסדות חינוך / תרבות:

בי"ס שדות במרחק מאות מטרים מהאתר.

### תשתיות קליטת קהל:

גן ציבורי עם פינות צל, פינות ישיבה ומתקני משחק במערב השטח.

### תיאור ממצאים כללי:

שטח מיושר, בחלקו המזרחי חורשת אקליפטוסים ובמערב השטח גן ציבורי קטן.

### מפגעים:

השטח מופר ביותר ולא מייצג את הצומח והחי הטבעיים של המרחב.

### מקורות מידע נוספים:

אין מידע

# סקר טבע עירוני - פרדס חנה כרכור

## נווה עובד

אתר מספר 39

**יעודי קרקע לפי תכנית המתאר של פרדס חנה-כרכור**

כל השטח מיועד למגורים.

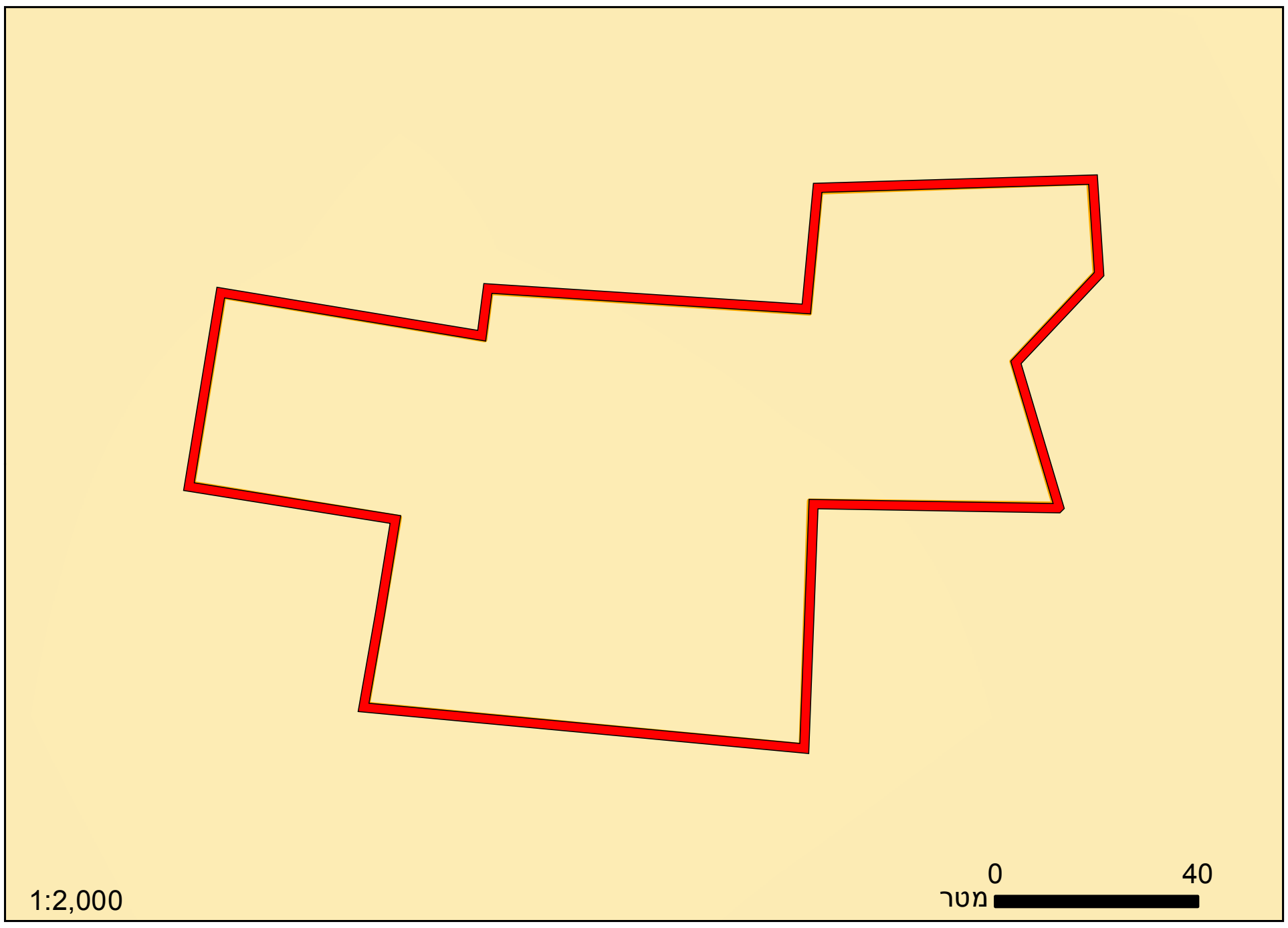


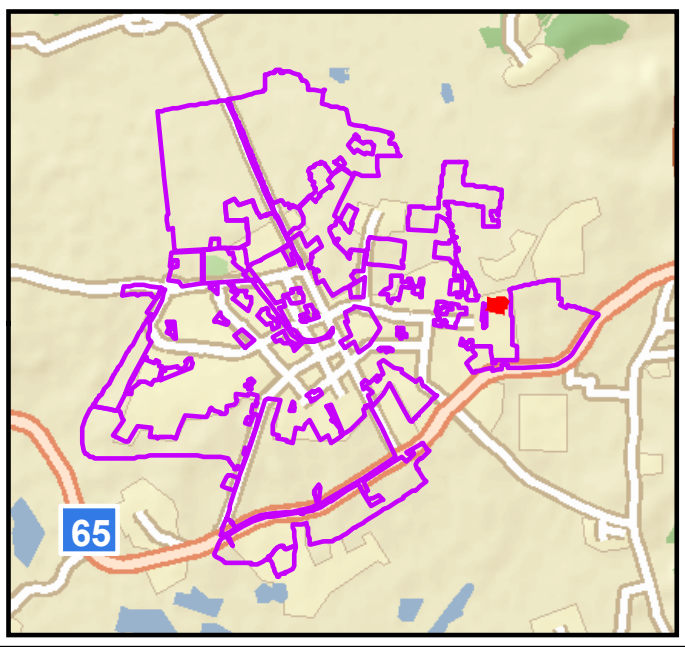


מגורים

**צומח:**

חלק הארי של השטח – אזור מיושר ללא צמחייה טבעית. במזרח - חורשת אקליפטוסים.

**מיני דגל:**
אין

**מינים אדומים:**
אין

**בעלי חיים:**

השטח מיושר ברובו ללא פעילות בעלי חיים. תיבת קינון המיועדת כנראה לתנשמות.

**מיני דגל:**

אין

**המלצות:**

במצבו הנוכחי של השטח, אין עדיפות לשימורו.

# סקר טבע עירוני - פרדס חנה כרכור

## נווה עובד

אתר מספר 39

מבט מזרחה

מראה כללי

אדום-חזה

תיבת קינון

פירות פלפלון דמוי-אלה

# נווה עובד



| ממצאים | פירוט |
|---|---|

# סקר טבע עירוני - פרדס חנה כרכור

## רחוב שלום

**אתר מספר 40**

## מידע כללי:

**שטח:** 5.4 דונם

**גבולות:** האתר כולל שדרת פיקוסים משני צידי רחוב שלום.

**נגישות:** רחוב שלום חוצה את השטח.

## טופוגרפיה:

שטח מישורי.

## מוסדות חינוך / תרבות:

בי"ס מורשה.

## תשתיות קליטת קהל:

כביש סלול, צל.

## תיאור ממצאים כללי:

שדרת פיקוסים לאורך הרחוב. פרטים בודדים של אלון התבור.

## מפגעים:

השטח מופר ולא מקיים צמחייה טבעית חוץ מאלוני התבור.

## מקורות מידע נוספים:

אין מידע

# סקר טבע עירוני - פרדס חנה כרכור

## רחוב שלום

**אתר מספר 40**

### יעודי קרקע לפי תכנית המתאר של פרדס חנה-כרכור

כל השטח מיועד למגורים.

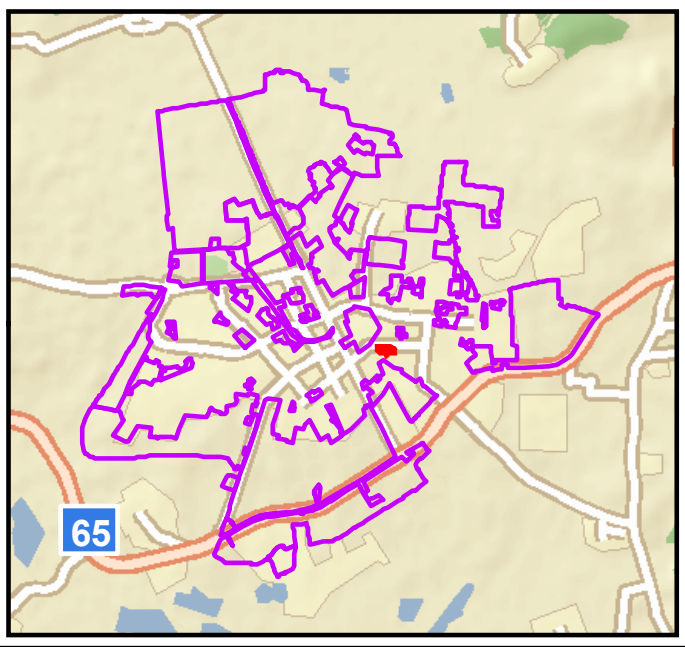


מגורים | דרך מאושרת

### צומח:

שטח גינון עם מעט אלוני התבור.

### מיני דגל:

אין

### מינים אדומים:

אין

### בעלי חיים:

בשל מאפייני האתר (שדרה משני צידי כביש) אין פעילות בע"ח, חוץ אולי מקינון ציפורים.

### מיני דגל:

אין

### המלצות:

לשדרה יש ערך מורשת אך ערכה לשימור הצמחייה המקומית נמוך.

# סקר טבע עירוני - פרדס חנה כרכור

## רחוב שלום

אתר מספר 40

מראה כללי

אנפית בקר

מראה כללי

גזעי פיקוסים

בית עץ מאולתר

# סקר טבע עירוני - פרדס חנה כרכור

# רחוב שלום



| פירוט | ממצאים |
|---|---|

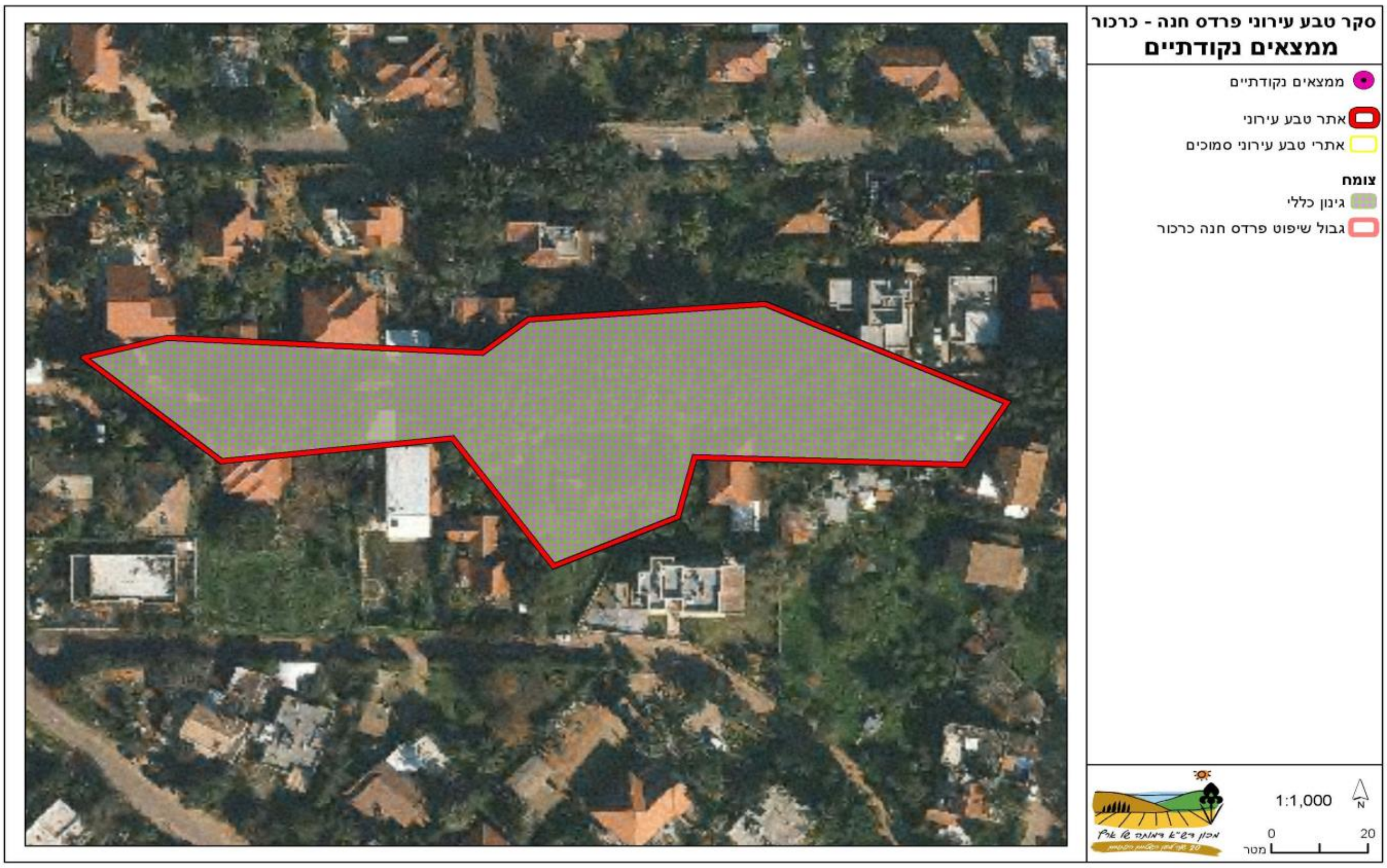

# סקר טבע עירוני - פרדס חנה כרכור

## רחוב אלומות

**אתר מספר 41**

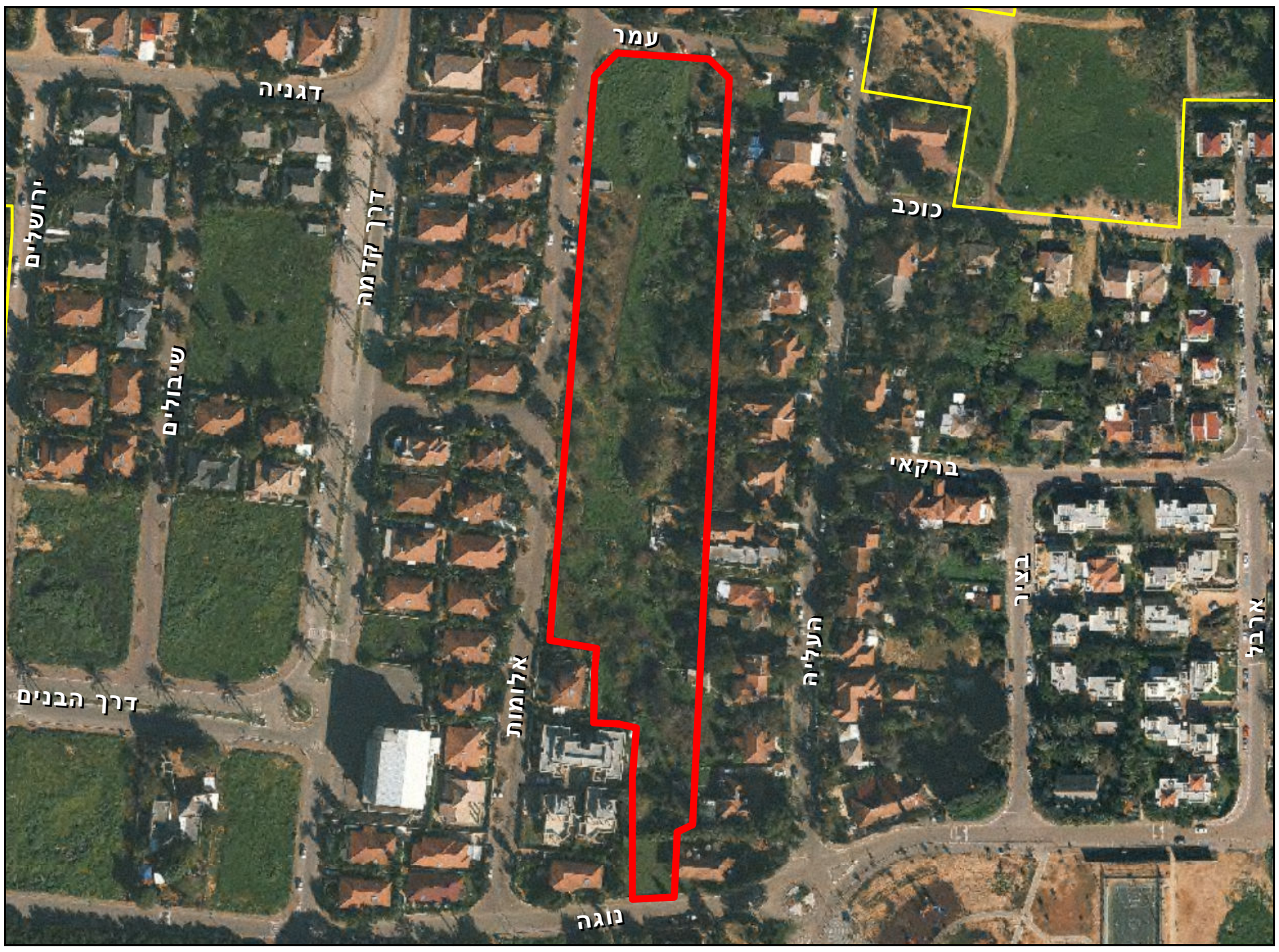


## מידע כללי:

**שטח:** 14.6 דונם

**גבולות:** צפון: רחוב עומר. מזרח: אזור מגורים ממערב לרחוב העלייה. דרום: רחוב נוגה. מערב: רחוב אלומות.

**נגישות:** הגישה היא מרחוב אלומות.

## טופוגרפיה:

שטח מישורי.

## מוסדות חינוך / תרבות:

בי"ס שדות במרחק מאות מטרים מהאתר.

## תשתיות קליטת קהל:

חורשה נטועה.

## תיאור ממצאים כללי:

חורשה צרה וארוכה לאורך הרחוב.

## מפגעים:

ריכוז צפוף של אזדרכת, נראה שהשטח עבר ריסוס בעבר.

## מקורות מידע נוספים:

אין מידע

# סקר טבע עירוני - פרדס חנה כרכור

## רחוב אלומות

**אתר מספר 41**

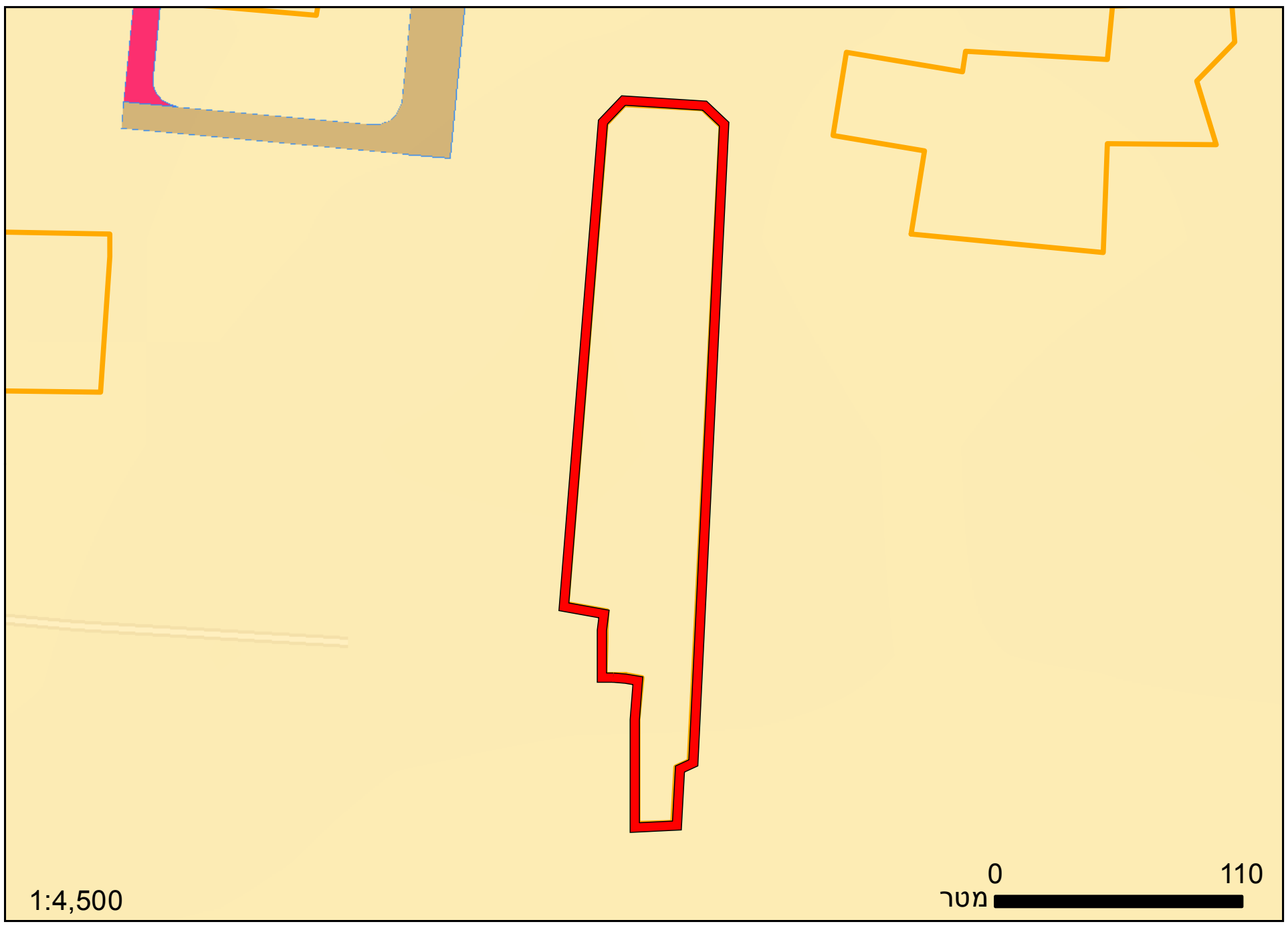


### יעודי קרקע לפי תכנית המתאר של פרדס חנה-כרכור

כל השטח מיועד למגורים.

מגורים | דרך מאושרת | דרך מוצעת

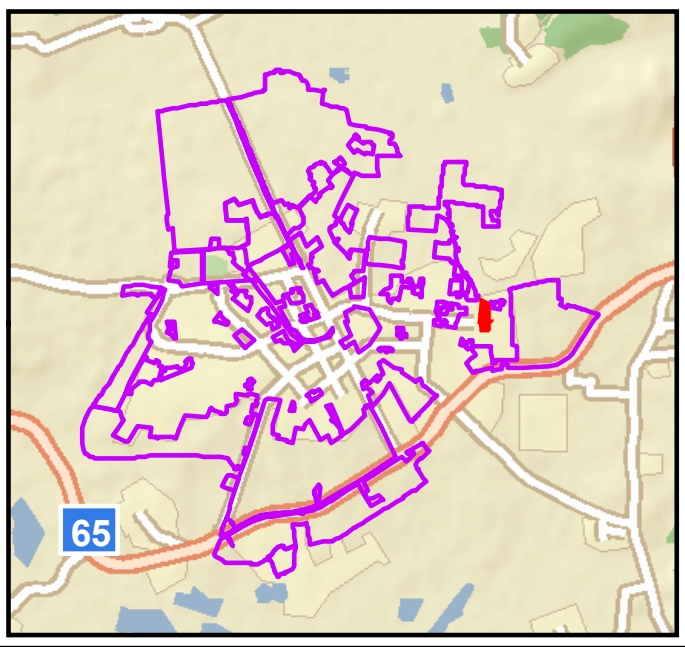


### צומח:

שטח גינון עם מעט אלוני התבור.

| מיני דגל: | מינים אדומים: |
|---|---|
| אין | אין |

| בעלי חיים: | מיני דגל: |
|---|---|
| שטח קטן וחשוף לפעילות אדם אינטנסיבית, נראה כי אינו מקיים פעילות בעלי חיים משמעותית. | אין |

### המלצות:

במצבו הנוכחי של השטח, אין עדיפות לשימורו.

B E כ R ה A ר C כ H ב A

# סקר טבע עירוני - פרדס חנה כרכור

## רחוב אלומות

**אתר מספר 41**

מראה כללי

מראה כללי

עצי אזדרכת

עטלף פירות על אזדרכת

נבט אלון התבור

# סקר טבע עירוני - פרדס חנה כרכור

# רחוב אלומות

41

| | ממצאים | פירוט |
|---|---|---|
| 1 | אלון התבור | אלון התבור - פרט צנום בגובה כ- 3 מ'. |

# סקר טבע עירוני - פרדס חנה כרכור

## רחוב המושב

**אתר מספר 42**

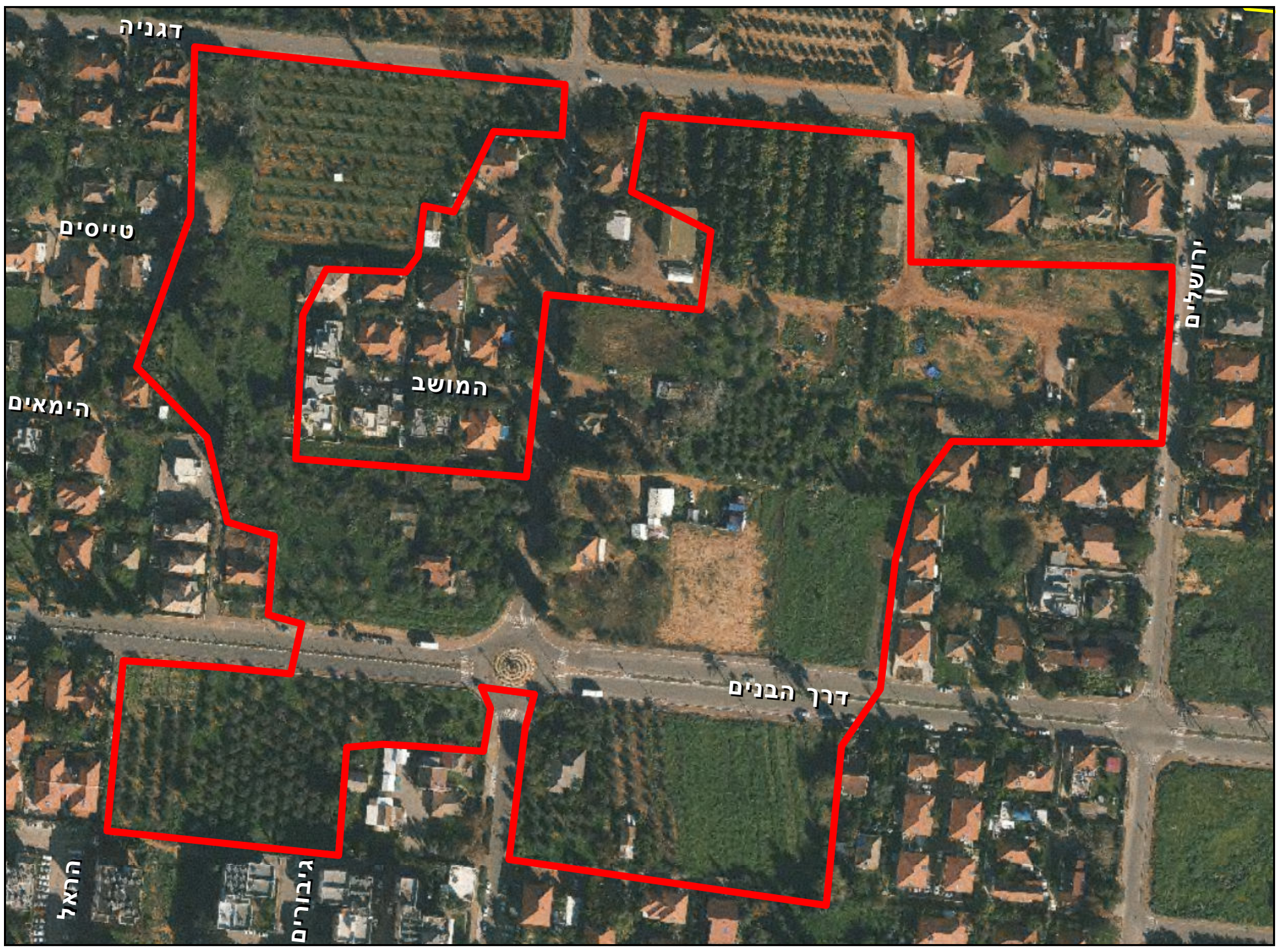


### מידע כללי:

**שטח:** 77.5 דונם

**גבולות:** האתר ממוקם סביב צומת רחוב המושב ורחוב הבנים. צפון: רחוב דגניה. מזרח: רחוב ירושלים. דרום: אזור רחוב גיבורים. מערב: אזור מגורים מזרחית לדרך הבנים.

**נגישות:** רחוב הבנים ורחוב המושב חוצים את השטח. הגישה למרבית השטח אינה אפשרית (חלקות פרטיות מגודרות).

### טופוגרפיה:

מדרונות מתונים.

### מוסדות חינוך / תרבות:

בי"ס כרכור במרחק מאות מטרים מהאתר.

### תשתיות קליטת קהל:

אין תשתיות לקליטת קהל, פרט לרחובות החוצים את השטח.

### תיאור ממצאים כללי:

פסיפס של חלקות חקלאיות פרטיות, המשלב מטעים, שדות וגינון פרטי.

### מפגעים:

לא זוהו מפגעים סביבתיים בולטים.

### מקורות מידע נוספים:

אין מידע

# סקר טבע עירוני - פרדס חנה כרכור

## רחוב המושב

**אתר מספר 42**

## יעודי קרקע לפי תכנית המתאר של פרדס חנה-כרכור

כל השטח מיועד למגורים.

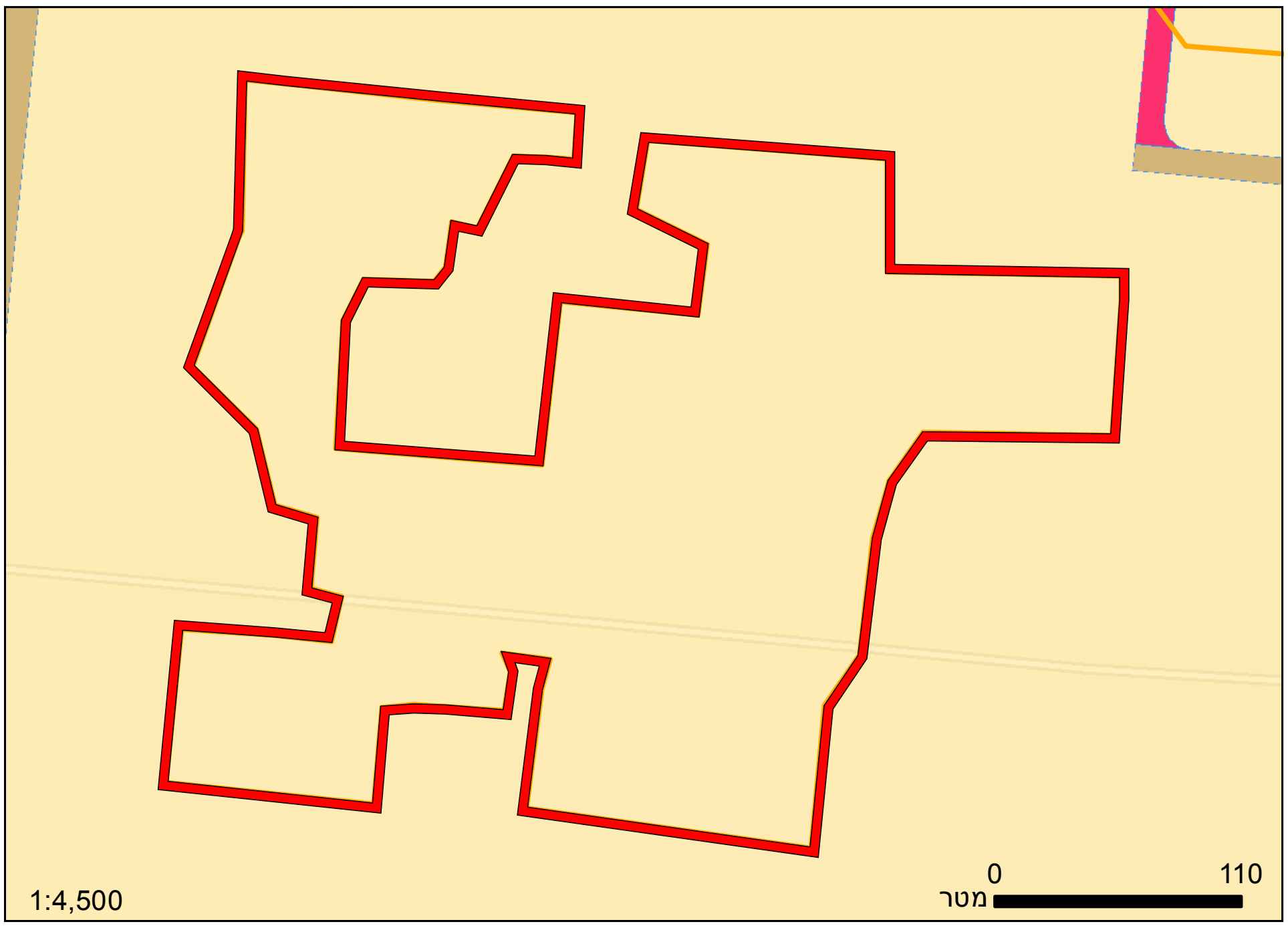


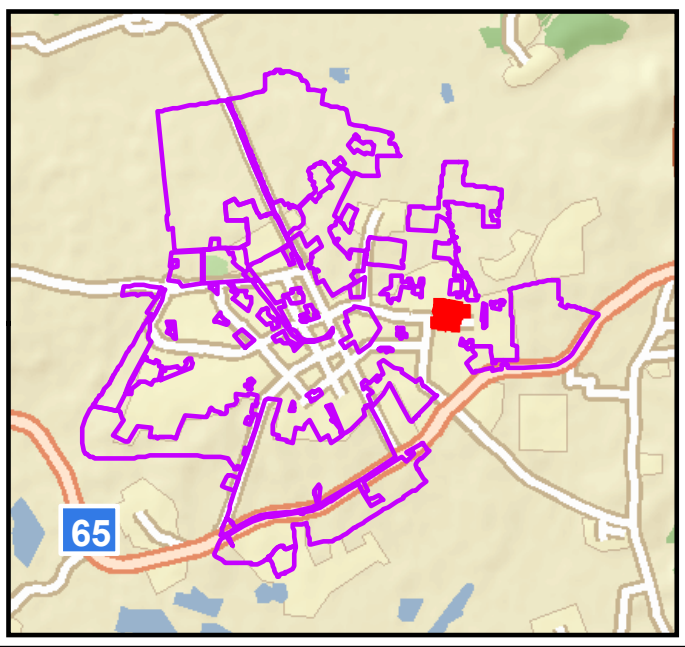


מגורים | דרך מאושרת | דרך מוצעת

## צומח:

אזור חקלאות אינטנסיבית וגינון.

## מיני דגל:

בשל מאפייני השטח, מוערך כי אין בו צמחייה ייחודית.

## מינים אדומים:

אין

## בעלי חיים:

לא זוהו בעלי חיים אך סביר שיש פעילות קיפודים ומגוון חסרי חוליות.

## מיני דגל:

אין

## המלצות:

במצבו הנוכחי של השטח, אין עדיפות לשימורו.

# סקר טבע עירוני - פרדס חנה כרכור

## רחוב המושב

אתר מספר 42

רחוב דגניה - מראה כללי

רחוב דגניה - מראה כללי

רחוב המושב - מראה כללי

דוכיפת

רחוב הבנים - מטע זיתים

# סקר טבע עירוני - פרדס חנה כרכור

# רחוב המושב



| | ממצאים | פירוט |
|---|---|---|
| 33 | אלון התבור | אלון התבור בגובה 3.5 מ'. |

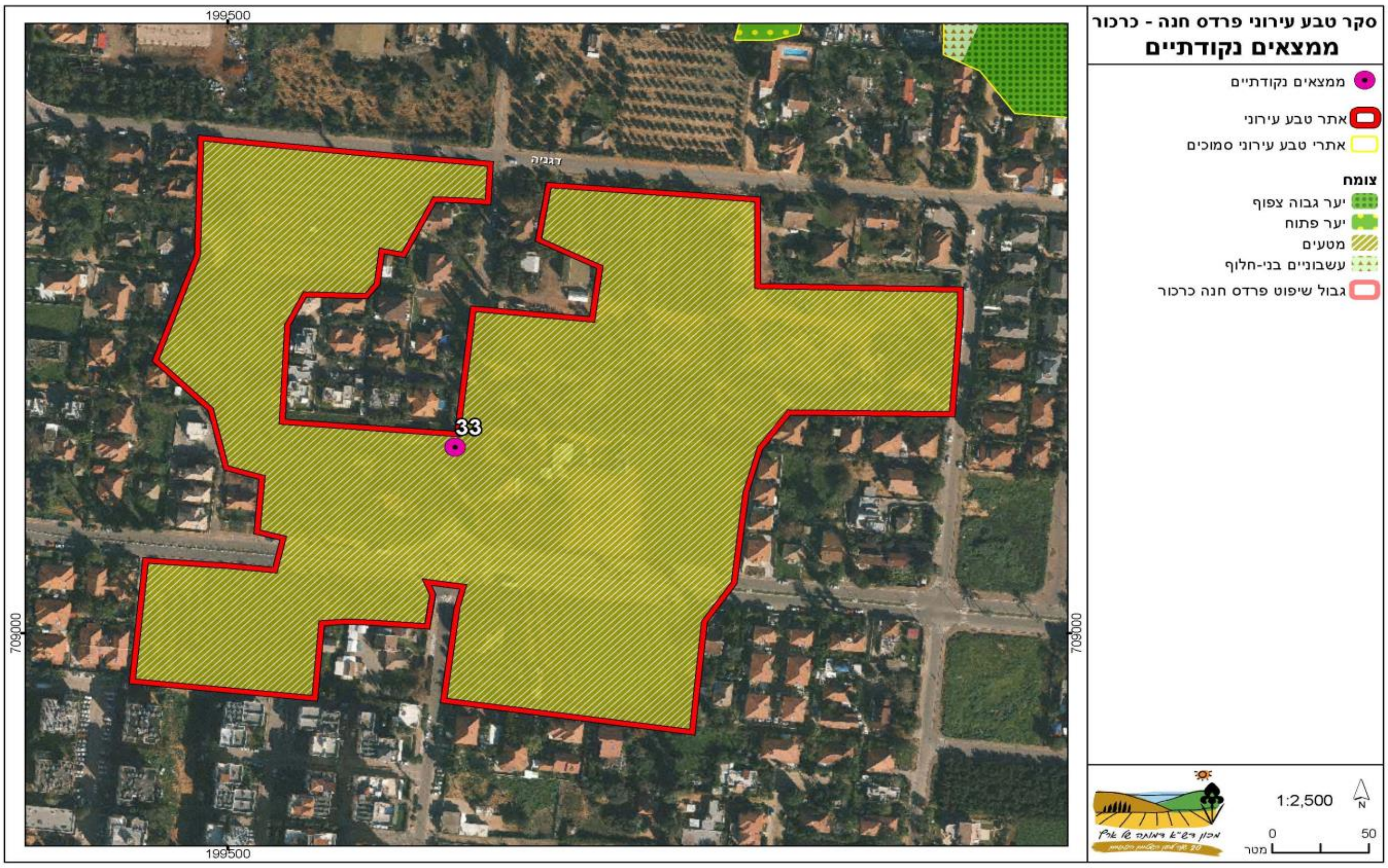

BERACHA

# סקר טבע עירוני - פרדס חנה כרכור

## רחוב החץ

**אתר מספר 43**

### מידע כללי:

**שטח:** 51.7 דונם

**גבולות:** צפון: רחוב הגליל. מזרח: המשך רחוב קדמה. דרום: רחוב דגניה. מערב: רחוב המושב.

**נגישות:** גישה נוחה מרחוב החץ עצמו, וכן מעיקול רחוב קדמה ומהקצה הצפוני של רחוב ירושלים.

### טופוגרפיה:

שטח מישורי.

### מוסדות חינוך / תרבות:

אין מוסדות חינוך סמוכים.

### תשתיות קליטת קהל:

צל, חנייה מאולתרת, גינה קהילתית (שהגישה אליה אינה נוחה).

### תיאור ממצאים כללי:

אזור שדות פתוח בו פזורים אלוני התבור. במזרח השטח נמצאת בריכה עונתית ומדרום לה חורשת אקליפטוסים קטנה. מצפון לבריכה נמצא מטווח נטוש המשמש כיום כגינה קהילתית.

### מפגעים:

הבריכה העונתית סובלת מניקוז מצומצם יחסית (חלק מהנגר הפוטנציאלי נאגר בשטחים סמוכים וחסום בסוללות עפר), ולכן מתייבשת מוקדם יחסית לפוטנציאל.

### מקורות מידע נוספים:

פינת השלולית – דרור מלמד http://flora.huji.ac.il/?action=thread&t=4952

# סקר טבע עירוני - פרדס חנה כרכור

## רחוב החץ

**אתר מספר 43**

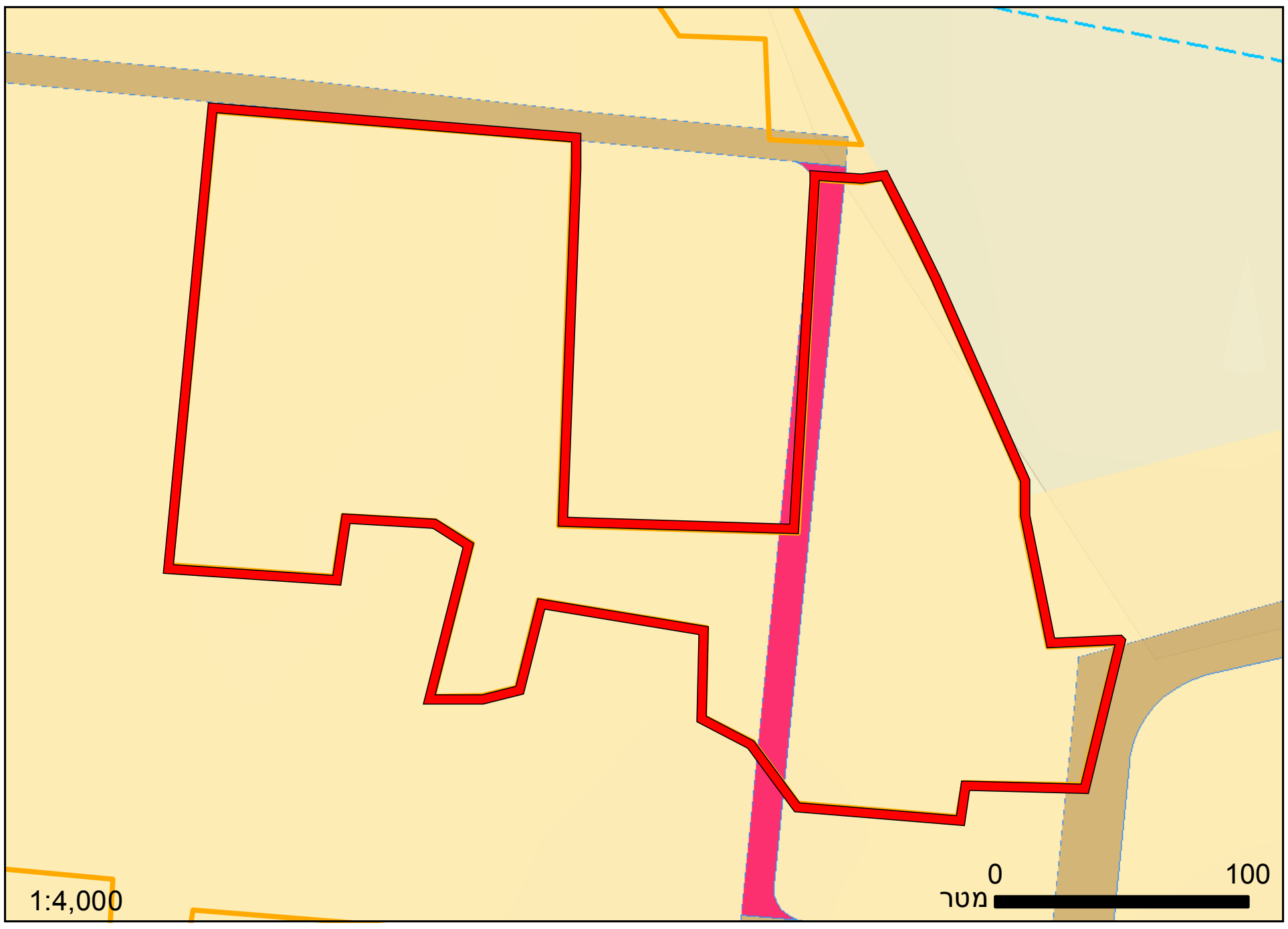


## יעודי קרקע לפי תכנית המתאר של פרדס חנה-כרכור

כמעט כל השטח מיועד למגורים, ונחצה ע"י דרך מוצעת. בשוליים המזרחיים דרך מאושרת (בפועל עוברת ממזרח לפוליגון).

מגורים | דרך מאושרת | דרך מוצעת

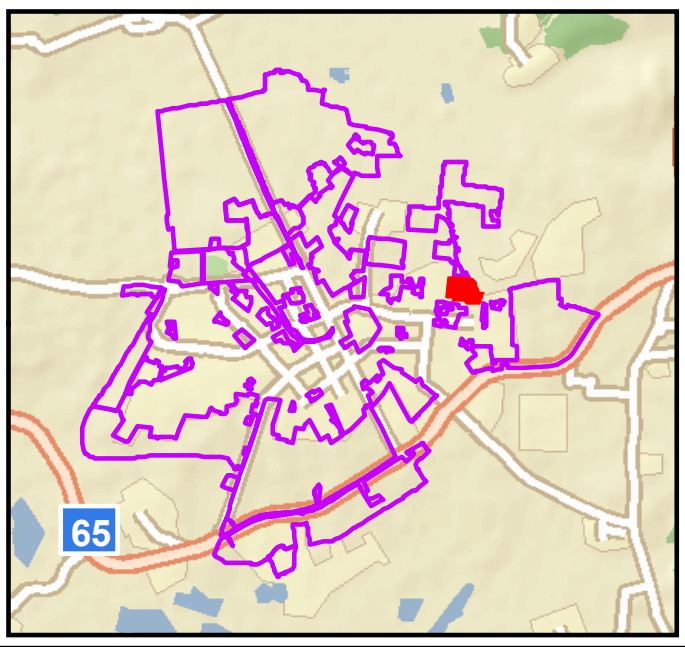


## צומח:

אזור חורשות (ותיקות וצעירות) וכתמי צמחייה עשבונית. בית גידול לח בבריכת המטווח.

| מיני דגל: | מינים אדומים: |
|---|---|
| סחלב קדוש, שפתן מצוי, דבורנית דינסמור. | אין |

| בעלי חיים: | מיני דגל: |
|---|---|
| דו-חיים וחסרי חוליות אקוואטיים. בשטח היובשני - פעילות קיפודים וחסרי חוליות. גלאי העטלפים מצביע על פעילות מין נדיר - אפלול מצוי. | אפלול מצוי, חסרי חוליות אקוואטיים, דו-חיים. |

## המלצות:

שימור הבריכה ושיפור הניקוז אליה (כדי שתוכל לאגור מים לתקופה ממושכת יותר, ותוך שיפור הגישה לגינה הקהילתית), ראוי לשמר גם את הצמחייה העשבונית מסביב, ובפרט ריכוזי הסחלבים. הצבת מצלמת מעקב לסקר יונקים.

BEרכAבCהH A

# סקר טבע עירוני - פרדס חנה כרכור

## רחוב החץ

אתר מספר 43

בריכת מטווח כרכור

הגינה הקהילתית

שפתן מצוי לצד המטווח

דבורנית דינסמור בגינה הקהילתית

בריכת המטווח במפלס נמוך

# סקר טבע עירוני - פרדס חנה כרכור

# רחוב החץ

43

| | ממצאים | פירוט |
|---|---|---|
| 1 | עץ עתיק או מרשים | אלון התבור - עץ גדול ומרשים בגובה כ- 10 מ', לצידו עץ בגובה כ- 7 מ' ומסביבם עוד כעשרה אלונים נוספים. |
| 2 | אתר פריחה | גינה קהילתית - מטווח כרכור. בצפון השטח ריכוז סחלבים - סחלב קדוש, דבורנית דינסמור, שפתן מצוי. |
| 3 | עץ עתיק או מרשים | ארבעה אלוני התבור בגובה כ- 10 מ' ועץ חרוב בגובה כ- 5 מ'. |
| 4 | עץ עתיק או מרשים | חורשת אלוני התבור - כ- 15 עצים עד גובה 10 מ', תיבת קינון לתנשמות. |
| 5 | מקור מים עונתי | בריכת חורף כרכור. |
| 6 | עץ עתיק או מרשים | ריכוז אלוני התבור עד לגובה 6-7 מ'. |

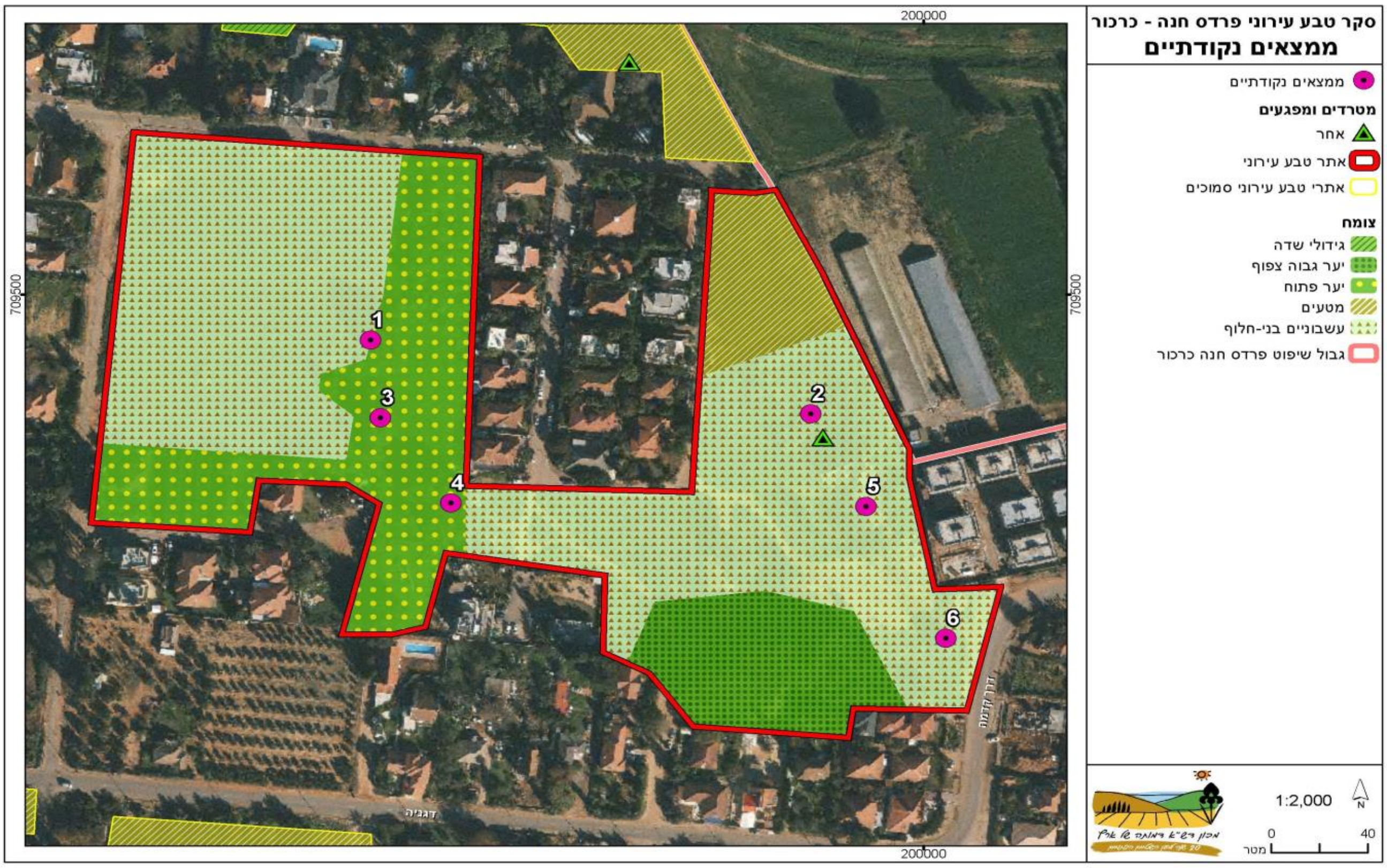

# סקר טבע עירוני - פרדס חנה כרכור

# רחוב החץ

מספר אתר:
43

## רשימת בעלי החיים שנצפו באתר

| שם המין | סיכון אזורי (לפי הספר האדום) | מידע נוסף |
|---|---|---|
| **דו-חיים** | | |
| אילנית מצויה | עתידו בסכנה | |
| קרפדה ירוקה | | |
| **זוחלים** | | |
| חומט פסים | לא בסיכון | |
| שממית בתים | לא בסיכון | |
| **חסרי חוליות** | | |
| תולעת שטוחה | | Platyhelminthes |
| **חרקים** | | |
| אדמון מצויר | | |
| בריום קלאון דו-כנפי | | Cloeon dipterum |
| זבוב ב.מ. | | |
| חגב ב.מ. | | |
| ימשוש אדום | | Chironominae |
| ימשוש אפור | | Chironomidae unident |
| יתוש – כולכית | | Culicidae |
| כחליל החומעה | | |
| לבנין הכרוב | | |
| לבנין הצנון | | |
| נימפית החורשף | | |
| פשפש חותרן | | Corixidae |
| שפירית | | Libellulidae |
| שפרירית | | Zygoptera |
| **יונקים** | | |
| אפלול מצוי | בסכנת הכחדה | |
| נמייה | לא בסיכון | |
| עטלפון לבן שוליים | | |
| **סרטנים** | | |
| דפניה | | Cladocera |
| צדפוניות | | Ostracoda |
| שטרגל אדמדם | | Arcotodiaptomus sp |
| **עופות** | | |
| אדום-חזה | | |
| אנפית בקר | לא בסיכון | |
| בולבול | לא בסיכון | |
| חכלילית | | |

# סקר טבע עירוני - פרדס חנה כרכור

## רחוב החץ

**מספר אתר:**
**43**

**רשימת בעלי החיים שנצפו באתר**

| שם המין | סיכון אזורי (לפי הספר האדום) | מידע נוסף |
|---|---|---|
| לבנית ב.מ. | | |
| מגלן חום | לא בסיכון | |
| נחליאלי לבן | בסיכון נמוך | |
| סיקסק | לא בסיכון | |
| עורב אפור | לא בסיכון | |
| עורבני | לא בסיכון | |

# סקר טבע עירוני - פרדס חנה כרכור

# רחוב החץ

**מספר אתר:**
**43**

## רשימת מיני צומח

| | שם הצמח | שכיחות | אנדמיות | מוגן | אדום / נדיר | תפוצה פיטוגיאוגרפית |
|---|---|---|---|---|---|---|
| 1 | אלון התבור | מצוי | | מוגן | | ים-תיכוני |
| 2 | ארכובית שבטבטית | נפוץ | | | | ים-תיכוני - אירנו-טורני |
| 3 | בוצין מפורץ | נפוץ | | | | ים-תיכוני - אירנו-טורני |
| 4 | גומא הפקעים | נפוץ | | | | סובטרופי -טרופי |
| 5 | דבורנית דינסמור | מצוי | | מוגן | | ים-תיכוני - אירנו-טורני |
| 6 | דוחן זוחל | מצוי | | | | סובטרופי -טרופי |
| 7 | דחנית השלחין | מצוי | | | | סובטרופי -טרופי |
| 8 | חבלבל השדה | נפוץ | | | | רב-אזורי - טרופי |
| 9 | חומעה יפה | מצוי | | | | אירו-סיבירי - ים-תיכוני - אירנו-טורני |
| 10 | חומעה מסולסלת | נדיר למדי | | | | אירו-סיבירי - ים-תיכוני - אירנו-טורני |
| 11 | חפורית מוזרה | תדיר | | | | ים-תיכוני - אירנו-טורני |
| 12 | חרוב מצוי | תדיר | | מוגן | | ים-תיכוני |
| 13 | חרצית עטורה | נפוץ | | | | ים-תיכוני |
| 14 | טופח גדול | מצוי | | | | ים-תיכוני |
| 15 | טופח ירושלים | מצוי | | | | ים-תיכוני |
| 16 | טיון דביק | נפוץ | | | | ים-תיכוני |
| 17 | יבלית מצויה | נפוץ | | | | רב-אזורי - טרופי |
| 18 | כף-צפרדע אזמלנית | נדיר למדי | | מוגן | | אירו-סיבירי - ים-תיכוני - אירנו-טורני |
| 19 | לוף מנומר | תדיר | | | | ים-תיכוני |
| 20 | לחך אזמלני | מצוי | | | | אירו-סיבירי - ים-תיכוני - אירנו-טורני |
| 21 | לחך מצוי | נפוץ | | | | ים-תיכוני |
| 22 | לשישית הצבעים | נפוץ | | | | ים-תיכוני - אירנו-טורני |
| 23 | סולנום זיתני | מצוי | | | | אמריקני |
| 24 | סחלב קדוש | נדיר למדי | | מוגן | | ים-תיכוני |
| 25 | עבדקן החוף | תדיר | | | | ים-תיכוני - אירנו-טורני |
| 26 | עטיינית קצרה | תדיר | | | | אירו-סיבירי - ים-תיכוני - אירנו-טורני |
| 27 | פטל קדוש | מצוי | | | | ים-תיכוני - אירנו-טורני |
| 28 | פרע מסולסל | נפוץ | | | | ים-תיכוני - אירנו-טורני |
| 29 | פרעושית ערבית | תדיר | | | | ים-תיכוני - אירנו-טורני |
| 30 | צבר מצוי | נפוץ | | | | |

# סקר טבע עירוני - פרדס חנה כרכור

# רחוב החץ

מספר אתר:
43

## רשימת מיני צומח

| | שם הצמח | שכיחות | אנדמיות | מוגן | אדום / נדיר | תפוצה פיטוגיאוגרפית |
|---|---|---|---|---|---|---|
| 31 | שומר פשוט | נפוץ | | | | ים-תיכוני - אירנו-טורני |
| 32 | שפתן מצוי | מצוי | | מוגן | | ים-תיכוני |
| 33 | תלתן ארץ-ישראלי | מצוי | חופי ישראל וסיני | | | ים-תיכוני |

# סקר טבע עירוני - פרדס חנה כרכור

## רחוב השופטים

**אתר מספר 44**

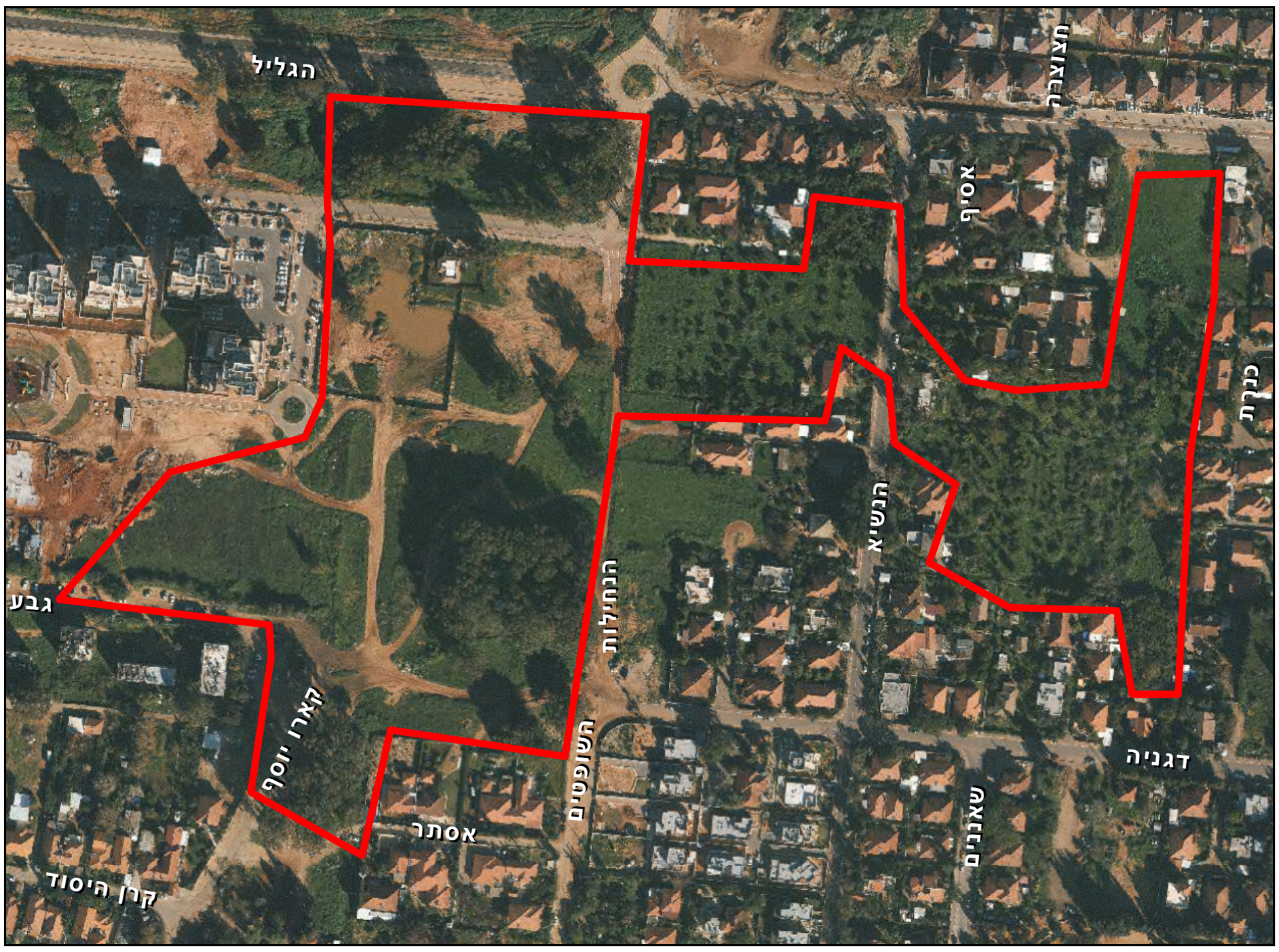


### מידע כללי:

**שטח:** 86.4 דונם

**גבולות:** צפון: רחוב הגליל. מזרח: בינוי ממערב לרחוב המייסדים. דרום: רחוב דגניה ורחוב אסתר. מערב: דרך משמרות.

**נגישות:** גישה מהרחובות הגובלים.

### טופוגרפיה:

שטח מישורי.

### מוסדות חינוך / תרבות:

בי"ס מעיינות נמצא מאות מטרים מצפון.

### תשתיות קליטת קהל:

דרכי עפר בשטח.

### תיאור ממצאים כללי:

פסיפס גדול ומקוטע של שדות, פרדסים ושטחים בתהליכי פיתוח מואץ. השטח חצוי ע"י מספר רחובות, וחלקו אף הוכשר לבנייה.

### מפגעים:

שטחים מיושרים ובתהליכי בנייה.

### מקורות מידע נוספים:

אין מידע

# סקר טבע עירוני - פרדס חנה כרכור

## רחוב השופטים

**אתר מספר 44**

**יעודי קרקע לפי תכנית המתאר של פרדס חנה-כרכור**

כל השטח מיועד למגורים.

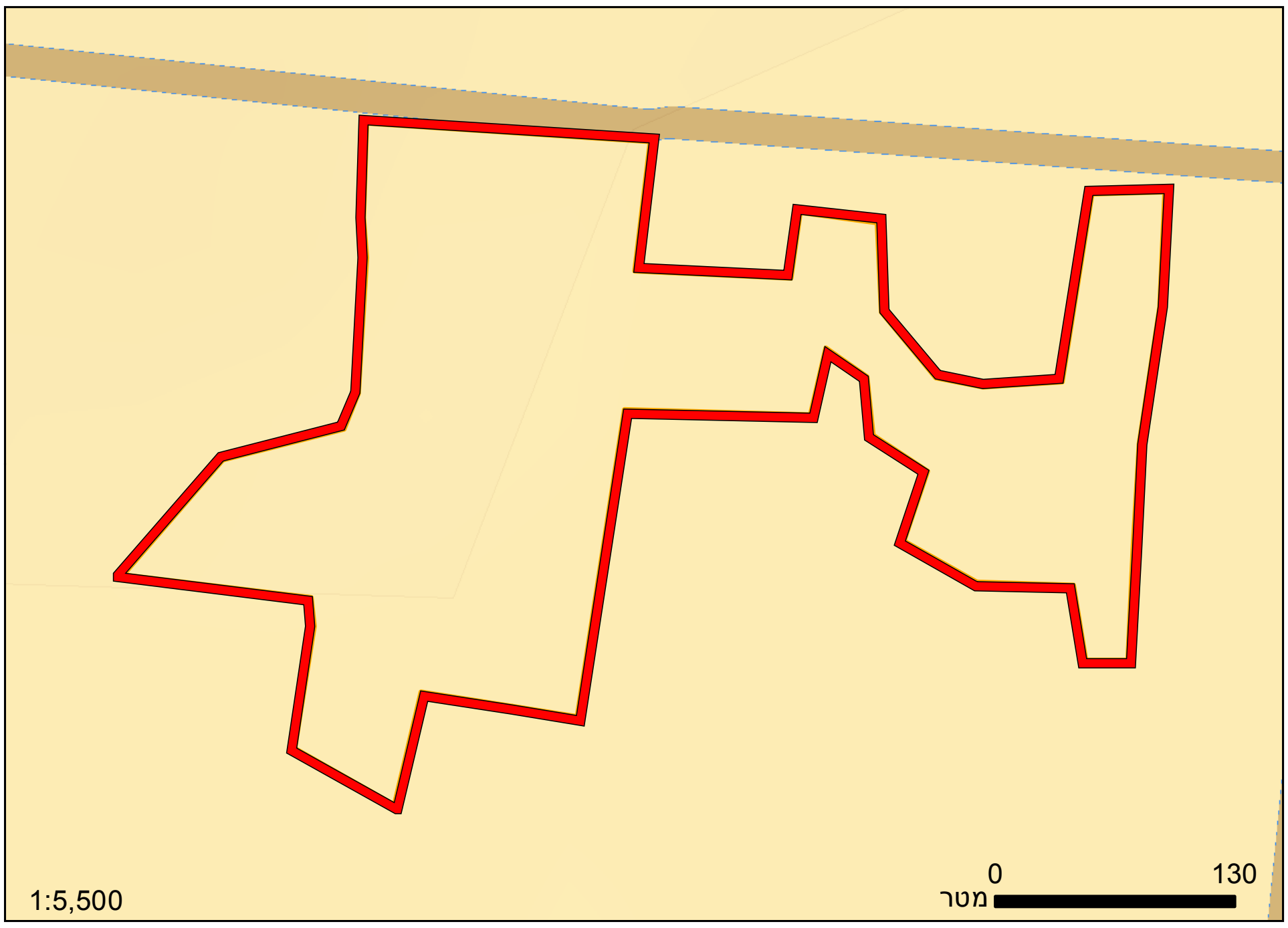


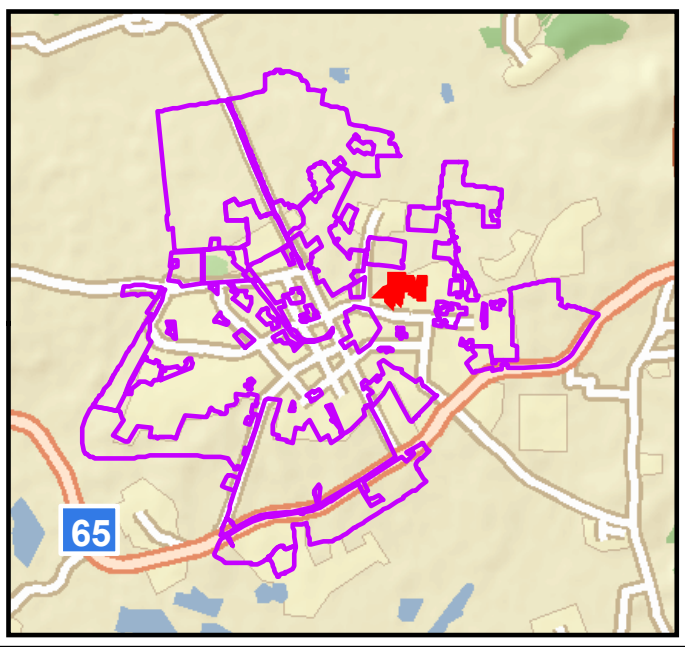


מגורים
דרך מאושרת

## צומח:

חורשות אקליפטוסים עם צמחייה טבעית דלה בלבד.

| מיני דגל: | מינים אדומים: |
|---|---|
| בשל מאפייני השטח, מוערך כי אין בו צמחייה ייחודית. | אין |

| בעלי חיים: | מיני דגל: |
|---|---|
| סביב השטח יש פיתוח אינטנסיבי ונראה כי אין בו בעלי חיים ייחודיים. | אין |

## המלצות:

במצבו הנוכחי של השטח, אין עדיפות לשימורו.

# סקר טבע עירוני - פרדס חנה כרכור

## רחוב השופטים

אתר מספר 44

מראה כללי

מראה כללי

אלון התבור

עורבני

אספרג החורש

סקר טבע עירוני - פרדס חנה כרכור

# רחוב השופטים



| פירוט | ממצאים |
| --- | --- |

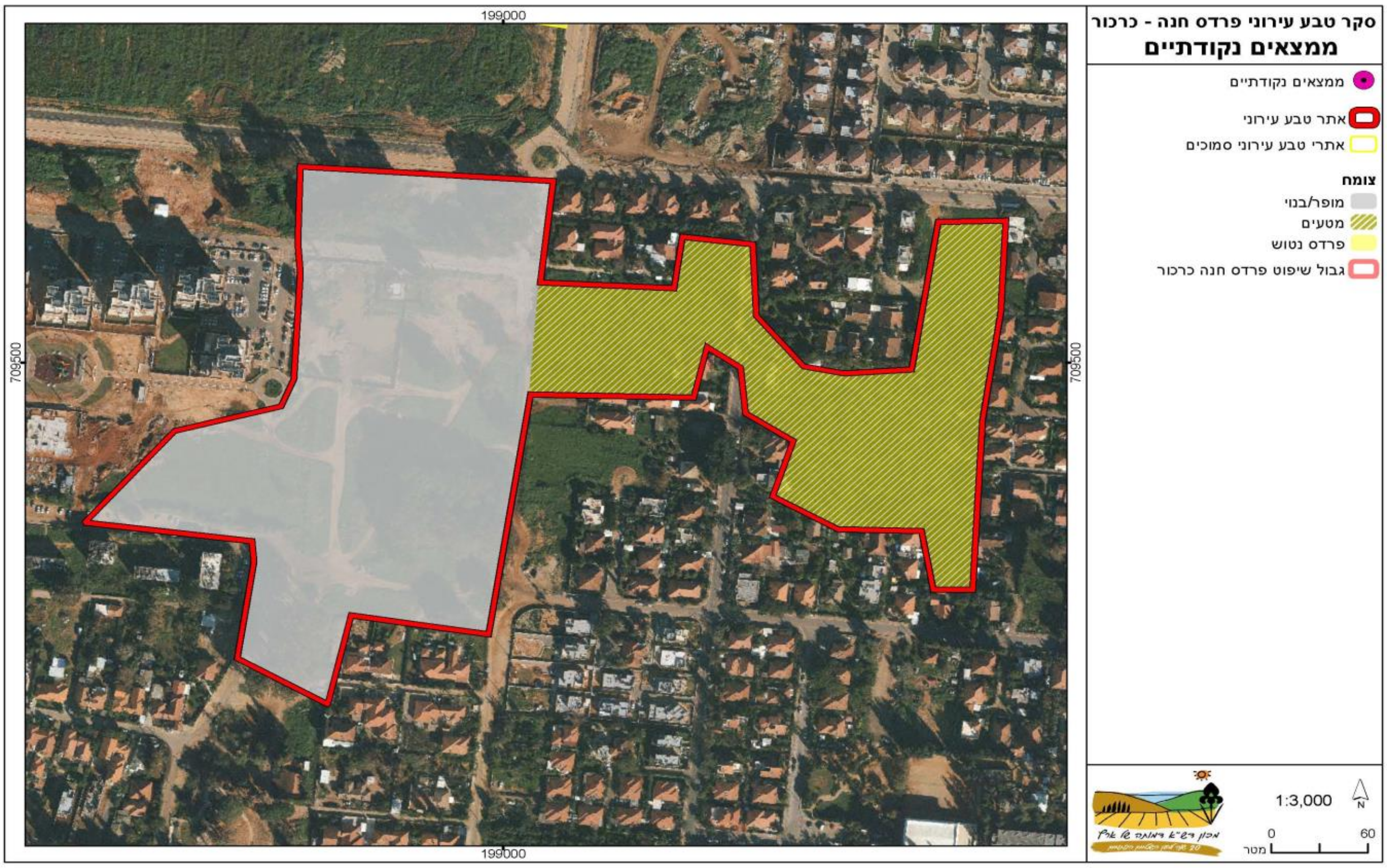

# סקר טבע עירוני - פרדס חנה כרכור

# רחוב השופטים

מספר אתר:
44

| רשימת בעלי החיים שנצפו באתר | | |
|---|---|---|
| **שם המין** | **סיכון אזורי (לפי הספר האדום)** | **מידע נוסף** |
| **חרקים** | | |
| לבנין הכרוב | | |
| לבנין הצנון | | |
| לבנין הרכפה | | |
| נימפית החורשף | | |

# סקר טבע עירוני - פרדס חנה כרכור

## משמרות דרום

**אתר מספר 45**

### מידע כללי:

**שטח:** 172.5 דונם

**גבולות:** צפון: גבול שיפוט פרדס חנה – כרכור (קיבוץ משמרות). מזרח: המשך רחוב השופטים. דרום: אזור בפיתוח מצפון לרחוב הגליל. מערב: דרך משמרות.

**נגישות:** גישה רגלית מדרך משמרות או מרחוב השופטים.

### טופוגרפיה:

בחלקו הדרומי של השטח אזור חמרה המוגבה כמה מטרים מעל לשאר השטח. במרכז השטח נמצא מחפורת המצביעה על כריית קרקע לאורך תקופה ממושכת.

| מוסדות חינוך / תרבות: | תשתיות קליטת קהל: |
|---|---|
| בי"ס מעיינות סמוך ממזרח. | דרכי עפר בשטח. |

| תיאור ממצאים כללי: | מפגעים: |
|---|---|
| כמחצית מהשטח הוא אזור מובר, בחלקו הדרומי פרדס נטוש עם התחדשות מרשימה של אלוני התבור. במרכז השטח יש מעזבה ומחפורת עם סימנים לבית גידול לח, אולם ללא אגירת מים בחורף.בצפון השטח יש גידולי שדה. | מחפורת שלא שוקמה, ובחלקה המערבי יש פסולת בניין וצמחיית מעזבה. |

### מקורות מידע נוספים:

אין מידע

# סקר טבע עירוני - פרדס חנה כרכור

## משמרות דרום

**אתר מספר 45**

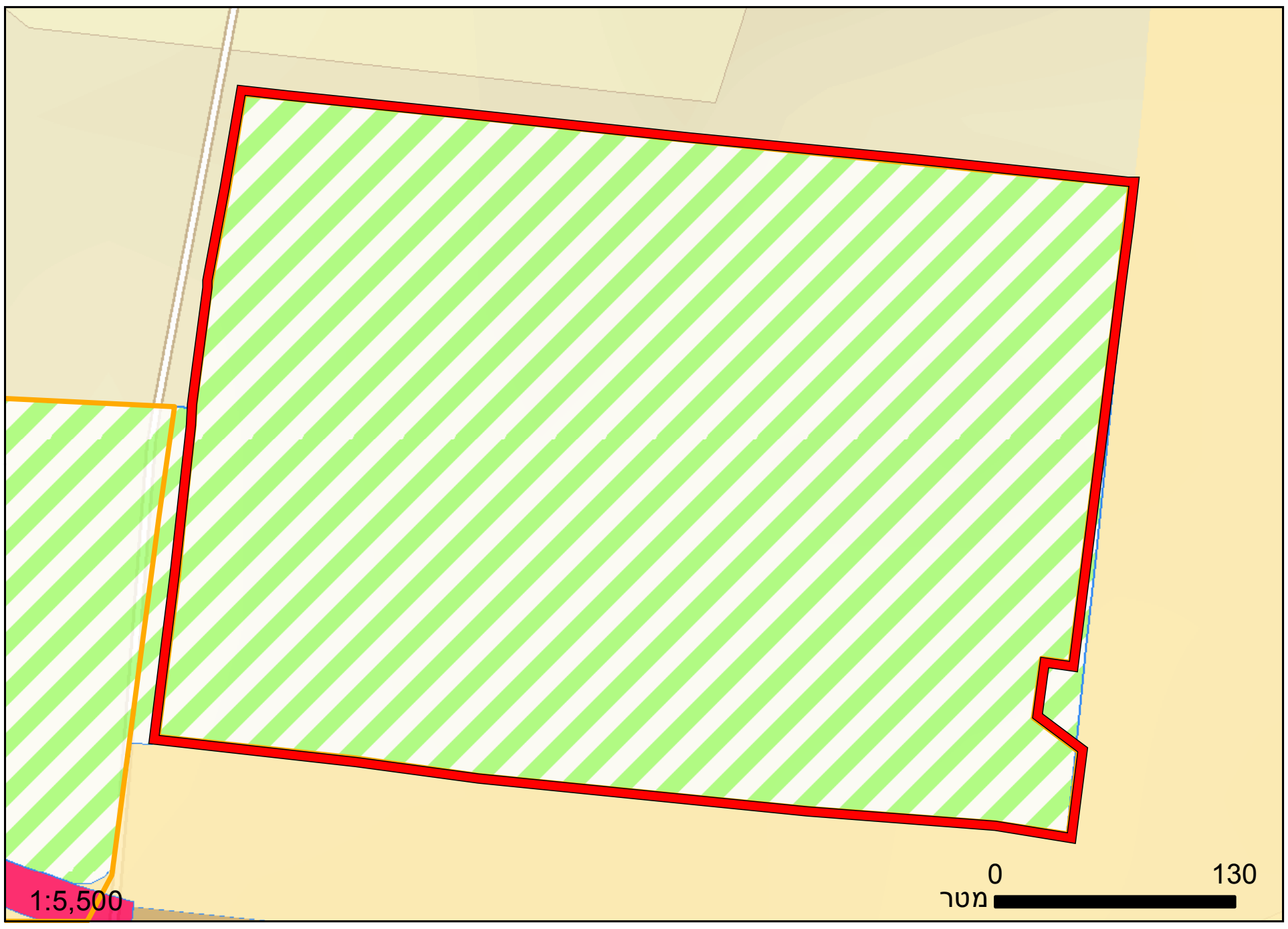


### יעודי קרקע לפי תכנית המתאר של פרדס חנה-כרכור

כל השטח מיועד לחקלאות.

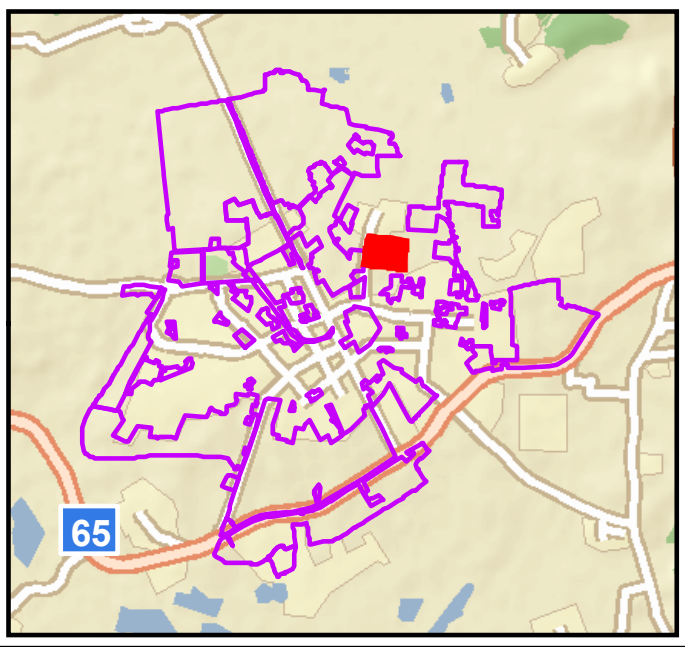


מגורים | קרקע חקלאית | דרך מאושרת | דרך מוצעת

### צומח:

פרדס נטוש עם התחדשות יפה של אלוני התבור. מדרון עם קידה שעירה ומחפורת עם ריכוזי תורמוסים.

**מיני דגל:**
אלון התבור, סחלב קדוש, קידה שעירה, חצב מצוי, תורמוס א"י.

**מינים אדומים:**
אין

### בעלי חיים:

במצלמת מעקב תועדה פעילות תנים וקיפודים.

### מיני דגל:

תן זהוב, קיפוד מצוי.

### המלצות:

יש לשמר את השטחים הטבעיים והמובּרים בחלקו הדרומי והמרכזי של השטח (ולהבטיח רצף שטחים פתוחים), ולטפל במפגעים הקיימים. ניתן לשקול השמשה של המחפורת כבריכה עונתית.

# סקר טבע עירוני - פרדס חנה כרכור

## משמרות דרום

**אתר מספר 45**

מראה כללי

מחפורת נטושה

עירית גדולה

חצבים

מרבד תורמוס ארץ-ישראלי

# סקר טבע עירוני - פרדס חנה כרכור

# משמרות דרום



| | ממצאים | פירוט |
|---|---|---|
| 1 | אתר פריחה | ריכוז פריחה - חצב מצוי, שום משולש. |
| 2 | אתר פריחה | ריכוז פריחה - תורמוס א"י. |
| 3 | חקלאות מסורתית | עץ רימון. |

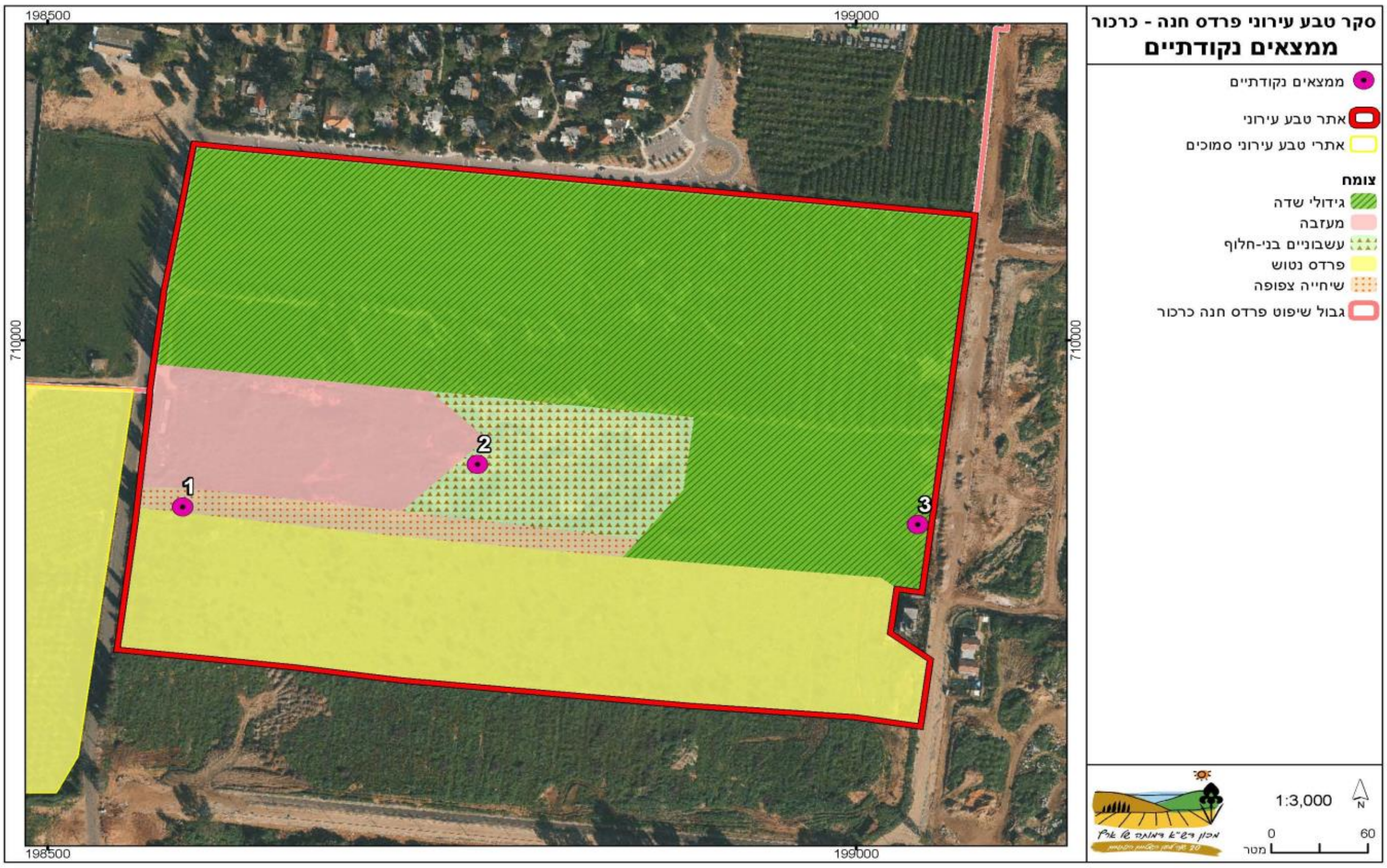

# סקר טבע עירוני - פרדס חנה כרכור

# משמרות דרום

מספר אתר:
45

## רשימת בעלי החיים שנצפו באתר

| שם המין | סיכון אזורי (לפי הספר האדום) | מידע נוסף |
|---|---|---|
| **חרקים** | | |
| גמל שלמה ירוק | | |
| לבנין הצלף | | |
| נוותת שחורה | | |
| **יונקים** | | |
| דרבן הודי | | |
| נברן שדות | לא בסיכון | |
| קיפוד מצוי | לא בסיכון | |
| תן זהוב | | |
| **עופות** | | |
| בולבול | לא בסיכון | |
| בז מצוי | לא בסיכון | |
| בזבוז אירופי | חסר מידע | |
| דוחל שחור גרון | | |
| דוכיפת | בסיכון נמוך | |
| דרור הבית | לא בסיכון | |
| דרור ספרדי | לא בסיכון | |
| חוגלה | בסיכון נמוך | |
| חוחית | בסיכון נמוך | |
| חכלילית סלעים | לא בסיכון | |
| חנקן נובי | בסיכון נמוך | |
| יונת בית | | |
| ירגזי מצוי | לא בסיכון | |
| ירקון | לא בסיכון | |
| כחול חזה | | |
| כרוון | בסיכון נמוך | |
| מאינה הודית | | |
| נחליאלי לבן | בסיכון נמוך | |
| סבכי שחור כיפה | חסר מידע | |
| סבכי שחור ראש | לא בסיכון | |
| סיס חומות | לא בסיכון | |
| סיקסק | לא בסיכון | |
| עורב אפור | לא בסיכון | |
| עורב מזרע | | |
| עורבני | לא בסיכון | |
| עלווית חורף | | |
| פיפיון שדות | | |
| פרוש מצוי | | |

# סקר טבע עירוני - פרדס חנה כרכור

# משמרות דרום

מספר אתר:

45

## רשימת בעלי החיים שנצפו באתר

| שם המין | סיכון אזורי (לפי הספר האדום) | מידע נוסף |
|---|---|---|
| פשוש | לא בסיכון | |
| צופית | לא בסיכון | |
| צוצלת | לא בסיכון | |
| קאק | לא בסיכון | |
| קיכלי רונן | | |
| שחרור | לא בסיכון | |
| שלדג לבן חזה | | |
| שרקרק מצוי | | |
| תוכי נזירי | | |
| תור צווארון | לא בסיכון | |

# סקר טבע עירוני - פרדס חנה כרכור

# משמרות דרום

מספר אתר:
45

## רשימת מיני צומח

| | שם הצמח | שכיחות | אנדמיות | מוגן | אדום / נדיר | תפוצה פיטוגיאוגרפית |
|---|---|---|---|---|---|---|
| 1 | אלון התבור | מצוי | | מוגן | | ים-תיכוני |
| 2 | אספרג החורש | מצוי | | | | ים-תיכוני |
| 3 | ארכובית שבטבטית | נפוץ | | | | ים-תיכוני - אירנו-טורני |
| 4 | בוצין מפורץ | נפוץ | | | | ים-תיכוני - אירנו-טורני |
| 5 | בקיית המשי | תדיר | | | | ים-תיכוני - אירנו-טורני |
| 6 | גדילן מצוי | נפוץ | | | | ים-תיכוני - אירנו-טורני |
| 7 | גזר החוף | נפוץ | | | | ים-תיכוני |
| 8 | גזר קיפח | נפוץ | | | | ים-תיכוני |
| 9 | דל-קרניים כרמלי | תדיר | ישראל, סוריה ולבנון | | | ים-תיכוני |
| 10 | דרדר הקורים | נפוץ | חופי ישראל וסיני | | | ים-תיכוני |
| 11 | זנב-עקרב שיכני | תדיר | | | | ים-תיכוני |
| 12 | זקן-סב מצוי | מצוי | | | | ים-תיכוני - אירנו-טורני |
| 13 | חבלבל השדה | נפוץ | | | | רב-אזורי - טרופי |
| 14 | חומעה יפה | מצוי | | | | אירו-סיבירי - ים-תיכוני - אירנו-טורני |
| 15 | חומעה מגובבת | נדיר למדי | | | | אירו-סיבירי - ים-תיכוני - אירנו-טורני |
| 16 | חנק מחודד | תדיר | | | | ים-תיכוני - אירנו-טורני |
| 17 | חצב מצוי | נפוץ | | מוגן | | ים-תיכוני |
| 18 | חרצית עטורה | נפוץ | | | | ים-תיכוני |
| 19 | טופח גדול | מצוי | | | | ים-תיכוני |
| 20 | טיון דביק | נפוץ | | | | ים-תיכוני |
| 21 | טיונית החולות | מצוי | | | | אמריקני |
| 22 | כריך החורש | נדיר | | | | אירו-סיבירי - ים-תיכוני - אירנו-טורני |
| 23 | לנטנה ססגונית | תדיר | | | | פליט תרבות |
| 24 | לשון-שור מגובבת | תדיר | | | | ים-תיכוני - אירנו-טורני |
| 25 | מוצית קוצנית | מצוי | | | | ים-תיכוני |
| 26 | מרגנית השדה | נפוץ | | | | אירו-סיבירי - ים-תיכוני - אירנו-טורני |
| 27 | מרור הגינות | נפוץ | | | | אירו-סיבירי - ים-תיכוני - אירנו-טורני |
| 28 | מררית החוף | תדיר | חופי ישראל וסיני | | | ים-תיכוני |
| 29 | נזמית לופתת | נפוץ | | | | אירו-סיבירי - ים-תיכוני - אירנו-טורני |
| 30 | סולנום שחור | מצוי | | | | אירו-סיבירי - ים-תיכוני - אירנו-טורני |

# סקר טבע עירוני - פרדס חנה כרכור

# משמרות דרום

מספר אתר:
45

## רשימת מיני צומח

| | שם הצמח | שכיחות | אנדמיות | מוגן | אדום / נדיר | תפוצה פיטוגיאוגרפית |
|---|---|---|---|---|---|---|
| 31 | סחלב קדוש | נדיר למדי | | מוגן | | ים-תיכוני |
| 32 | סירה קוצנית | נפוץ | | | | ים-תיכוני |
| 33 | סרפד הכדורים | תדיר | | | | אירו-סיבירי - ים-תיכוני - אירנו-טורני |
| 34 | עירית גדולה | נפוץ | | | | ים-תיכוני |
| 35 | פטל קדוש | מצוי | | | | ים-תיכוני - אירנו-טורני |
| 36 | פיקוס התאנה | נפוץ | | | | ים-תיכוני - אירנו-טורני |
| 37 | פרע מסולסל | נפוץ | | | | ים-תיכוני - אירנו-טורני |
| 38 | צבר מצוי | נפוץ | | | | |
| 39 | ציפורנית מגוונת | נפוץ | | | | ים-תיכוני |
| 40 | צמרנית הסלעים | מצוי | | | | ים-תיכוני - אירנו-טורני |
| 41 | קורטם דק | נפוץ | | | | ים-תיכוני |
| 42 | קידה שעירה | נפוץ | | | | ים-תיכוני |
| 43 | קיטה רותמית | נפוץ | | | | ים-תיכוני |
| 44 | קייצת מסולסלת | נפוץ | | | | אמריקני |
| 45 | קיפודן מצוי | נפוץ | | | | ים-תיכוני |
| 46 | רימון מצוי | תדיר | | | | |
| 47 | שום משולש | מצוי | | | | ים-תיכוני |
| 48 | שומר פשוט | נפוץ | | | | ים-תיכוני - אירנו-טורני |
| 49 | שיבולת-שועל נפוצה | נפוץ | | | | ים-תיכוני - אירנו-טורני |
| 50 | שיטת המשוכות | מצוי | | | | אמריקני |
| 51 | שלמון יפואי | נפוץ | | | | ים-תיכוני |
| 52 | שעורת התבור | נפוץ | | | | ים-תיכוני - אירנו-טורני |
| 53 | שפתן מצוי | מצוי | | מוגן | | ים-תיכוני |
| 54 | תורמוס ארץ-ישראלי | מצוי | חופי ישראל וסיני | | | ים-תיכוני |
| 55 | תלתן דו-גוני | תדיר | ישראל וטורקיה | | | ים-תיכוני |
| 56 | תלתן הקצף | תדיר | | | | ים-תיכוני - אירנו-טורני |
| 57 | תלתן חקלאי | נפוץ | | | | ים-תיכוני |
| 58 | תלתן כוכבי | מצוי | | | | ים-תיכוני |

מועצה מקומית פרדס חנה-כרכור

BERACHA

החברה להגנת הטבע
היחידה לסקרי טבע עירוני

# סקר טבע עירוני - פרדס חנה כרכור

## מרכז פרדס חנה

**אתר מספר 46**

### מידע כללי:

**שטח:** 25 דונם

**גבולות:** צפון: שביל התלמיד (יש קטע מעבר לו). מזרח: בי"ס אלונים. דרום: דרך הבנים. מערב: רחוב הדקלים.

**נגישות:** גישה נוחה מהרחובות הגובלים.

### טופוגרפיה:

השטח נמצא בגבעה הבולטת מעט מעל סביבתה.

### מוסדות חינוך / תרבות:

בי"ס אלונים צמוד לאתר ממזרח.

### תשתיות קליטת קהל:

חנייה ברחוב הדקלים, צל, שבילי הליכה.

### תיאור ממצאים כללי:

חורשת אורנים דלילה בה פזורים מבנים בודדים, וכן צמחייה עשבונית רבה בין העצים.

### מפגעים:

עבודות עפר בחלק מהמתחם.

### מקורות מידע נוספים:

אין מידע

מועצה מקומית פרדס חנה-כרכור
מעבר טוב קורה במושבה

החברה להגנת הטבע
היחידה לסקרי טבע עירוני

# סקר טבע עירוני - פרדס חנה כרכור

## מרכז פרדס חנה

**אתר מספר 46**

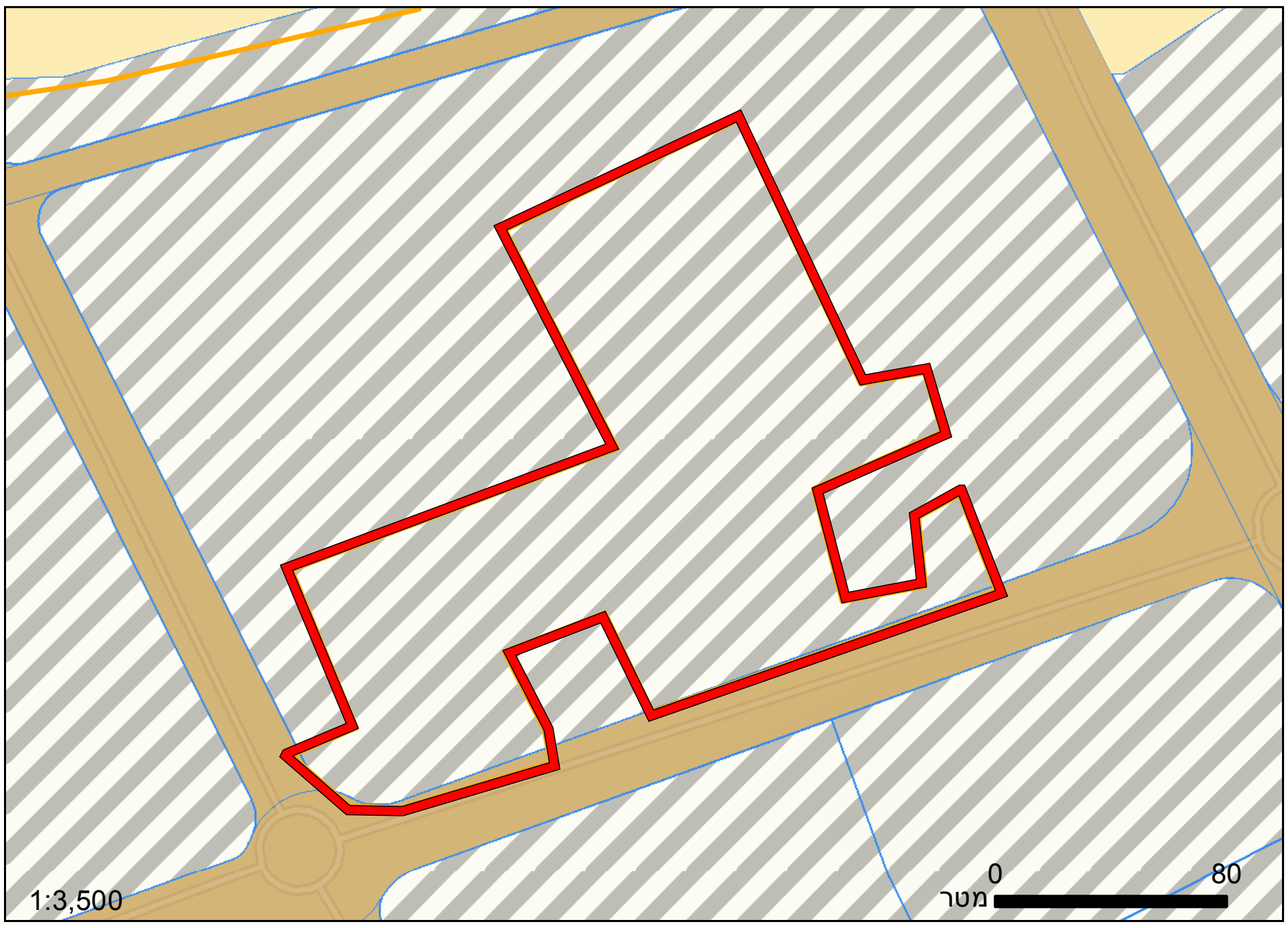


## יעודי קרקע לפי תכנית המתאר של פרדס חנה-כרכור

כל השטח מיועד ל"מרקם עירוני מעורב".

מגורים
דרך מאושרת
עירוני מעורב

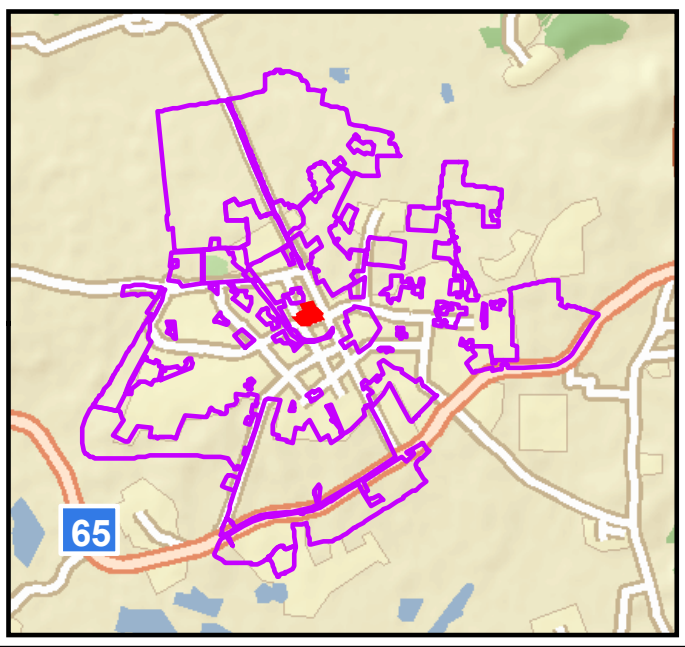


## צומח:

חורשה נטועה דלילה יחסית, צמחייה עשבונית בין העצים.

## מיני דגל:

כתמה עבת-שורשים, בן-חצב סתווני, תורמוס א"י, קיסוסית קוצנית.

## מינים אדומים:

אין

## בעלי חיים:

השטח קטן ומוקף בבנייה. נראה כי אין בו בעלי חיים ייחודיים.

## מיני דגל:

אין

## המלצות:

יחסית לשטח הממוקם בלב המרקם הבנוי, השטח שומר על עושר גבוה של מיני צמחי בר וראוי להגנה. כמו כן, הקרקע (חמרה חרסיתית) נדירה ביישוב, כך שלאתר יש פוטנציאל גבוה לשימור וטיפוח של צמחייה אופיינית.

# סקר טבע עירוני - פרדס חנה כרכור

## מרכז פרדס חנה

**אתר מספר 46**

מראה כללי

קיסוסית קוצנית

פריחת תורמוס ארץ-ישראלי

כתמה עבת-שורשים

בן-חצב סתווני

# סקר טבע עירוני - פרדס חנה כרכור

# מרכז פרדס חנה

46

| | ממצאים | פירוט |
|---|---|---|
| 1 | אתר פריחה | בן-חצב סתווני, כדן קטן-פרחים, כתמה עבת-שורשים, תורמוס א"י. |
| 2 | צמח נדיר או ייחודי | קיסוסית קוצנית. |
| 3 | אלון התבור | אלון התבור - עץ עתיק ומרשים. |

# סקר טבע עירוני - פרדס חנה כרכור

# מרכז פרדס חנה

מספר אתר:
**46**

**רשימת בעלי החיים שנצפו באתר**

| שם המין | סיכון אזורי (לפי הספר האדום) | מידע נוסף |
|---|---|---|
| **עופות** | | |
| יונת בית | | |
| מאינה הודית | | |
| סיקסק | לא בסיכון | |

# סקר טבע עירוני - פרדס חנה כרכור

מספר אתר:
**46**

# מרכז פרדס חנה

## רשימת מיני צומח

| | שם הצמח | שכיחות | אנדמיות | מוגן | אדום / נדיר | תפוצה פיטוגיאוגרפית |
|---|---|---|---|---|---|---|
| 1 | אלון התבור | מצוי | | מוגן | | ים-תיכוני |
| 2 | בן-חצב סתווני | נפוץ | | | | ים-תיכוני |
| 3 | זלזלת הקנוקנות | מצוי | | | | ים-תיכוני |
| 4 | חרצית עטורה | נפוץ | | | | ים-תיכוני |
| 5 | כתמה עבת-שורשים | נפוץ | | | | ים-תיכוני |
| 6 | פרסיון גדול | תדיר | | | | ים-תיכוני |
| 7 | ציפורנית מגוונת | נפוץ | | | | ים-תיכוני |
| 8 | קיסוסית קוצנית | נפוץ | | | | ים-תיכוני |
| 9 | תורמוס ארץ-ישראלי | מצוי | חופי ישראל וסיני | | | ים-תיכוני |

BERACHA ברכה

# סקר טבע עירוני - פרדס חנה כרכור

## בית קברות פרדס חנה

**אתר מספר 47**

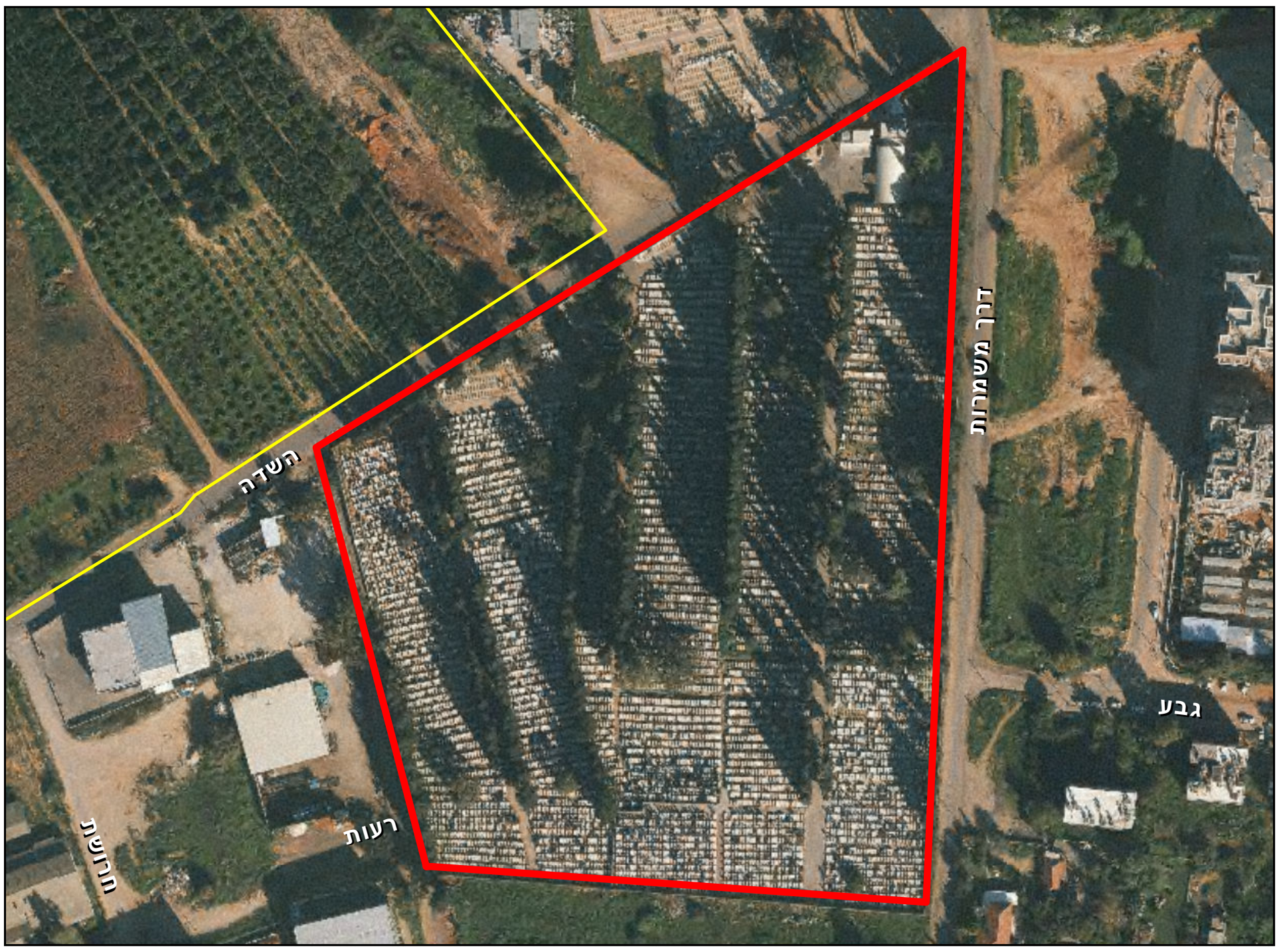


### מידע כללי:

**שטח:** 37 דונם

**גבולות:** הגבולות חופפים לגבול בית הקברות. צפון: דרך השדה. מזרח: דרך משמרות. דרום: צפונית לדרך הבנים. מערב: המשך צפוני של רחוב רעות.

**נגישות:** גישה מהכניסה הראשית של בית הקברות, בדרך השדה (גבול צפוני של השטח).

### טופוגרפיה:

מדרון המשתפל במתינות צפונה.

### מוסדות חינוך / תרבות:

ביה"ס החקלאי, בי"ס אלישבע - במרחק מאות מטרים מהאתר.

### תשתיות קליטת קהל:

צל, שבילי הליכה. מי שתייה בכניסה.

### תיאור ממצאים כללי:

בית קברות שבחלקו הוותיק שדרות ברושים גבוהים ויפים, אלוני התבור.

### מפגעים:

החלק המודרני של בית הקברות מופר ולא מאפשר קיום צמחייה טבעית.

### מקורות מידע נוספים:

שמידע, פולק, פרגמן-ספיר. הספר האדום, צמחים בסכנת הכחדה בישראל, כרך ב' (ערך: נרקיס סתווי).

# סקר טבע עירוני - פרדס חנה כרכור

## בית קברות פרדס חנה

**אתר מספר 47**

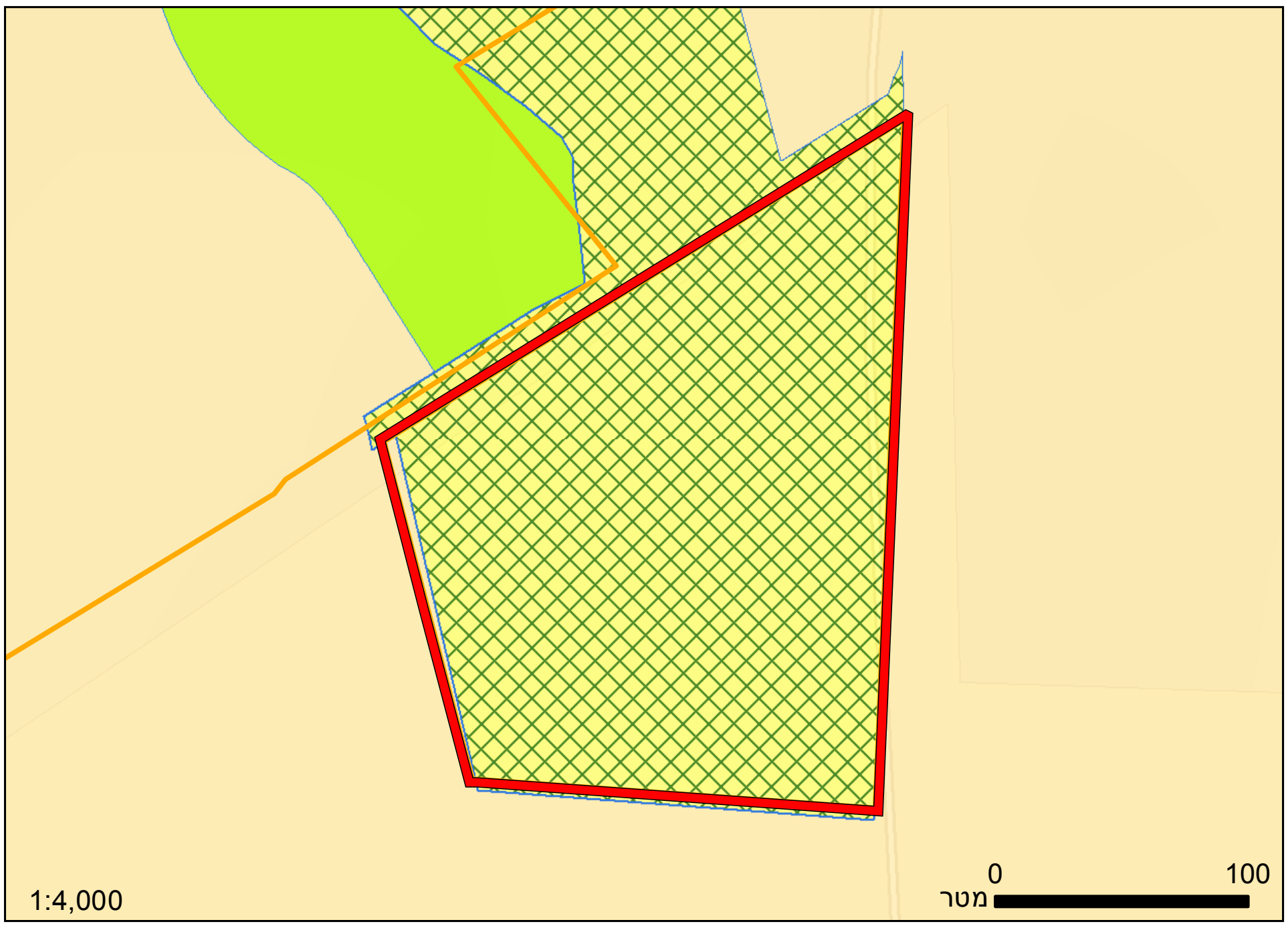


### יעודי קרקע לפי תכנית המתאר של פרדס חנה-כרכור

כל השטח מיועד לבית קברות.

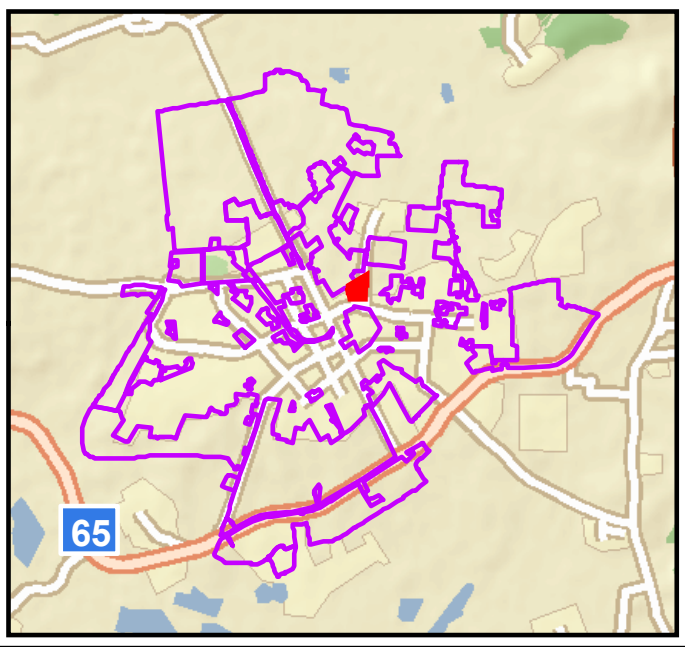


מגורים | שטח ציבורי פתוח | בית קברות

### צומח:

בחלק הוותיק של בית הקברות, ריכוז אלוני התבור וגיאופיטים נדירים.

### מיני דגל:

נרקיס סתווי, כדן קטן-פרחים, בן-חצב סתווני, בן-חצב יקינטוני (האחרון שתול באתר).

### מינים אדומים:

נרקיס סתווי.

### בעלי חיים:

פוטנציאל לקינון ציפורים בשטח. סביר כי אין כמעט פעילות בעלי חיים באתר.

### מיני דגל:

אין

### המלצות:

שמירה על ממשק גנני המאפשר המשך קיום של הגיאופיטים בחלק הוותיק של בית הקברות והימנעות מריצוף/ציפוי בטון בחלק זה של המתחם.

BEHRCRACBH A

# סקר טבע עירוני - פרדס חנה כרכור

## בית קברות פרדס חנה

אתר מספר 47



מראה כללי

שדרת ברושים ותיקה

אלוני התבור

נרקיס סתווי - צמח בסכנת הכחדה בישראל

מרבד בני-חצב סתוניים בין המצבות

# סקר טבע עירוני - פרדס חנה כרכור

# בית קברות פרדס חנה

47

| | ממצאים | פירוט |
|---|---|---|
| 1 | אתר פריחה | ריכוז בן-חצב יקינטוני (כנראה שתול באתר). |
| 2 | אתר פריחה | ריכוז בן-חצב סתווני (מאות פרטים). |
| 3 | צמח נדיר או ייחודי | ריכוז נרקיס סתווי בין המצבות. |
| 4 | אלון התבור | אלון התבור. |

# סקר טבע עירוני - פרדס חנה כרכור

# בית קברות פרדס חנה

מספר אתר:

47

| רשימת בעלי החיים שנצפו באתר | | |
|---|---|---|
| **שם המין** | **סיכון אזורי (לפי הספר האדום)** | **מידע נוסף** |
| **עופות** | | |
| עורב אפור | לא בסיכון | |

BERACHA ברכה

# סקר טבע עירוני - פרדס חנה כרכור

# בית קברות פרדס חנה

מספר אתר:
47

## רשימת מיני צומח

| | שם הצמח | שכיחות | אנדמיות | מוגן | אדום / נדיר | תפוצה פיטוגיאוגרפית |
|---|---|---|---|---|---|---|
| 1 | אלון התבור | מצוי | | מוגן | | ים-תיכוני |
| 2 | בן-חצב יקינתוני | תדיר | | מוגן | | ים-תיכוני |
| 3 | בן-חצב סתווני | נפוץ | | | | ים-תיכוני |
| 4 | חבצלת החוף | מצוי | | מוגן | | ים-תיכוני |
| 5 | כדן קטן-פרחים | תדיר | | | | ים-תיכוני |
| 6 | נרקיס סתווי | נדיר מאוד | | מוגן | אדום | ים-תיכוני |

# סקר טבע עירוני - פרדס חנה כרכור

## רחוב פלג

**אתר מספר 48**

### מידע כללי:

**שטח:** 4.9 דונם

**גבולות:** צפון: רחוב חלוצים. מזרח: רחוב פלג. דרום: בתי מגורים ממערב לרחוב פלג. מערב: בתי מגורים ממזרח לרחוב מגד.

**נגישות:** גישה מרחוב פלג (עיקרית) ומרחוב חלוצים.

### טופוגרפיה:

אזור חמרה הנמוך במקצת מהרחובות הסמוכים.

### מוסדות חינוך / תרבות:

כפר ילדים דתי - נווה מיכאל - סמוך לאתר.

### תשתיות קליטת קהל:

חנייה ברחוב.

### תיאור ממצאים כללי:

אזור מעזבה ופרדס נטוש, עם מעט אלוני התבור.

### מפגעים:

עבודות עפר בחלק הצפוני.

### מקורות מידע נוספים:

אין מידע

# סקר טבע עירוני - פרדס חנה כרכור

## רחוב פלג

**אתר מספר 48**

**יעודי קרקע לפי תכנית המתאר של פרדס חנה-כרכור**

כל השטח מיועד למגורים.

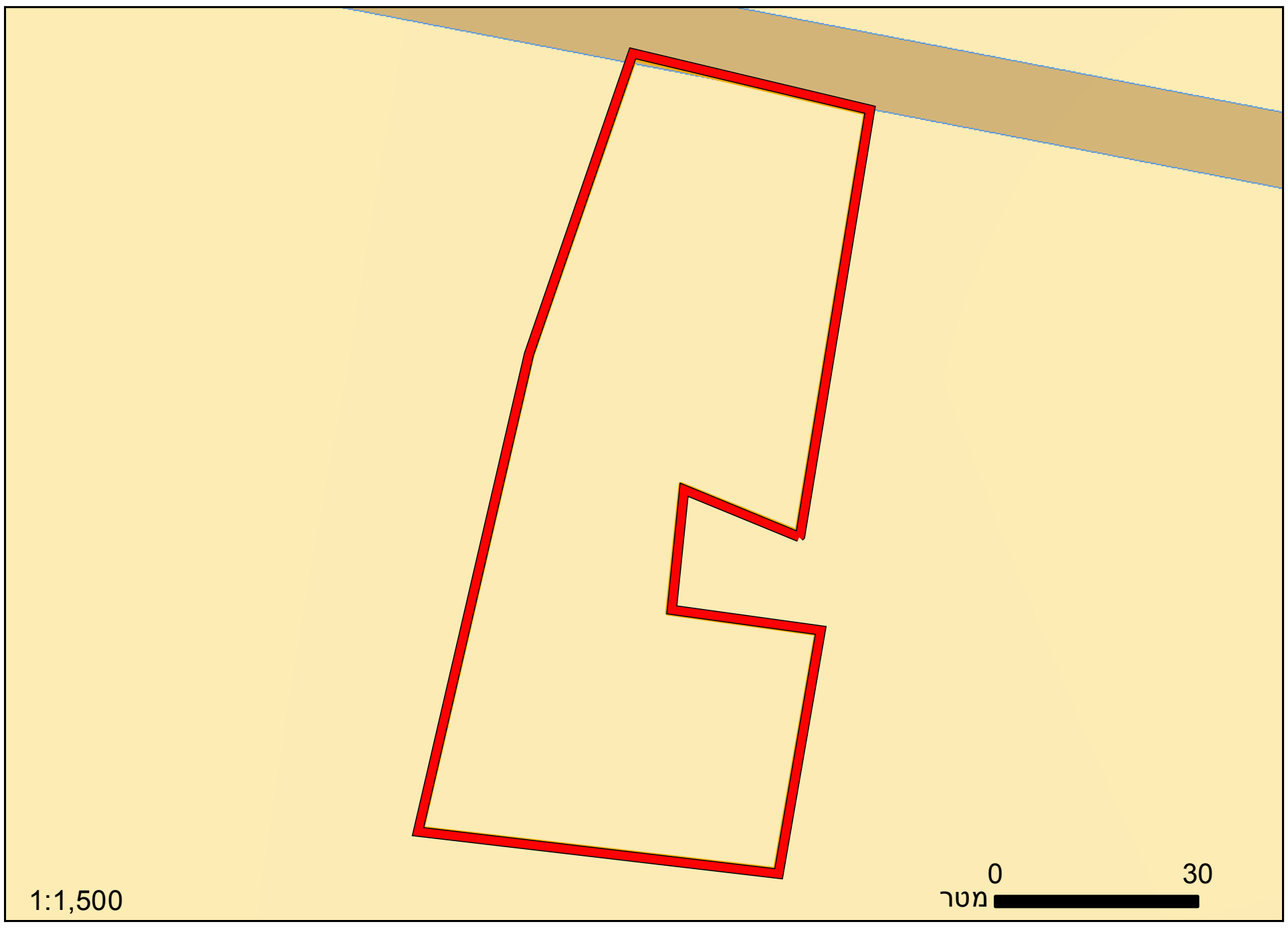


מגורים | דרך מאושרת

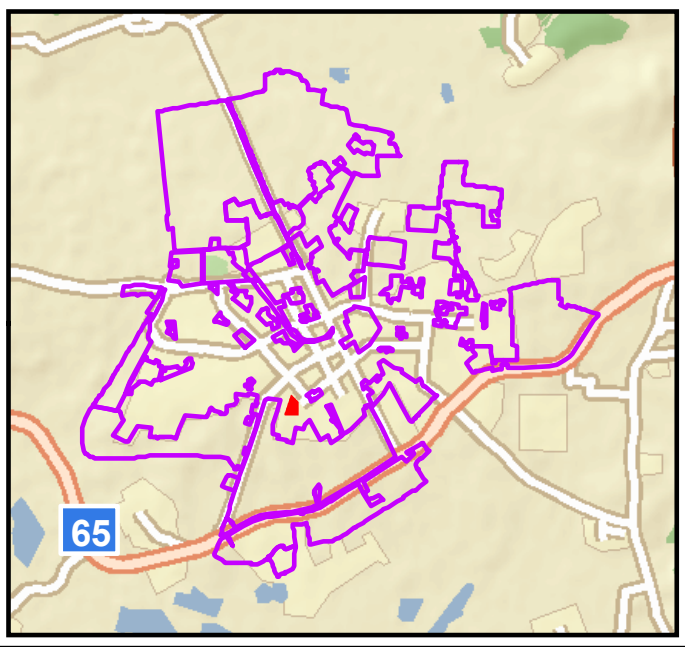


**צומח:**

מעזבה ובה התחדשות של אלוני התבור ואלות אטלנטיות.

**מיני דגל:**
אלון התבור, אלה אטלנטית. לפני הפגיעה בשטח - תורמוס א"י ותורמוס צר-עלים.

**מינים אדומים:**
אין

**בעלי חיים:**

השטח לא נסקר בסקר הנוכחי. מידע מזוהה ינאי מצביע על מגוון בעלי חיים כולל קיפוד מצוי, אילנית מצויה ומגוון חסרי חוליות.

**מיני דגל:**

תצפיות בעבר (לפני הפגיעה בשטח) - תנשמת, בז אדום.

**המלצות:**

שיקום החלק הצפוני שנהרס, כולל שתילת צמחי בר ואפשרות ליצירת בריכה עונתית תוך ניצול הטופוגרפיה בשטח.

# סקר טבע עירוני - פרדס חנה כרכור

## רחוב פלג

אתר מספר 48

מראה כללי

מראה כללי

פירות אלה אטלנטית

אילנית מצויה


גמל-שלמה ירוק

# סקר טבע עירוני - פרדס חנה כרכור

# רחוב פלג

48

| | ממצאים | פירוט |
|---|---|---|
| 1 | צמח נדיר או ייחודי | אלה אטלנטית 2.5 מ', אלון התבור 2.5 מ', תורמוס א"י. |
| 2 | אלון התבור | שני אלוני התבור בגובה 3 מ'. |
| 3 | אלון התבור | אלון התבור 5 מ'. |
| 4 | צמח נדיר או ייחודי | אלה אטלנטית 2.5 מ'. |

# סקר טבע עירוני - פרדס חנה כרכור

# רחוב פלג

**מספר אתר:**
**48**

**רשימת בעלי החיים שנצפו באתר**

| שם המין | סיכון אזורי (לפי הספר האדום) | מידע נוסף |
|---|---|---|
| **דו-חיים** | | |
| אילנית מצויה | עתידו בסכנה | |
| **זוחלים** | | |
| זיקית מובהקת | | |
| חרדון מצוי צפוני | לא בסיכון | |
| צב-יבשה מצוי | עתידו בסכנה | |
| **יונקים** | | |
| חולד ישראלי | | |
| עטלף פירות | לא בסיכון | |
| קיפוד מצוי | לא בסיכון | |
| **עופות** | | |
| בולבול | לא בסיכון | |
| בז אדום | בסכנת הכחדה | |
| דוכיפת | בסיכון נמוך | |
| דררה | לא בסיכון | |
| מאינה הודית | | |
| נקר סורי | לא בסיכון | |
| עורב אפור | לא בסיכון | |
| עורבני | לא בסיכון | |
| פשוש | לא בסיכון | |
| צופית | לא בסיכון | |
| שלדג לבן חזה | | |
| תנשמת | בסיכון נמוך | |

# סקר טבע עירוני - פרדס חנה כרכור

# רחוב פלג

**מספר אתר:**
**48**

**רשימת מיני צומח**

| | שם הצמח | שכיחות | אנדמיות | מוגן | אדום / נדיר | תפוצה פיטוגיאוגרפית |
|---|---|---|---|---|---|---|
| 1 | אלה אטלנטית | מצוי | | מוגן | | אירנו-טורני |
| 2 | אלון התבור | מצוי | | מוגן | | ים-תיכוני |
| 3 | אספרג ארוך-עלים | מצוי | | | | ים-תיכוני - סהרו-ערבי |
| 4 | ארכובית שבטבטית | נפוץ | | | | ים-תיכוני - אירנו-טורני |
| 5 | גדילן מצוי | נפוץ | | | | ים-תיכוני - אירנו-טורני |
| 6 | גזר החוף | נפוץ | | | | ים-תיכוני |
| 7 | דרדר הקורים | נפוץ | חופי ישראל וסיני | | | ים-תיכוני |
| 8 | זית אירופי | תדיר | | | | ים-תיכוני |
| 9 | זמזומית מצויה | נפוץ | ישראל, סוריה ולבנון | | | ים-תיכוני |
| 10 | חילף החולות | תדיר | | | | סודני |
| 11 | חמציץ נטוי | מצוי | | | | רב-אזורי - טרופי |
| 12 | חרדל ב.מ. | נפוץ | | | | |
| 13 | חרצית עטורה | נפוץ | | | | ים-תיכוני |
| 14 | טופח ריסני | נפוץ | | | | ים-תיכוני |
| 15 | טיונית החולות | מצוי | | | | אמריקני |
| 16 | יבלית מצויה | נפוץ | | | | רב-אזורי - טרופי |
| 17 | ירבוז מבריק | נדיר למדי | | | | טרופי |
| 18 | כונדרילה סמרנית | נדיר למדי | | | | ים-תיכוני - אירנו-טורני |
| 19 | כף-אווז האשפות | נפוץ | | | | רב-אזורי - טרופי |
| 20 | נזמית לופתת | נפוץ | | | | אירו-סיבירי - ים-תיכוני - אירנו-טורני |
| 21 | סביון אביבי | נפוץ | | | | ים-תיכוני - אירנו-טורני |
| 22 | צנון מצוי | מצוי | | | | ים-תיכוני - אירו-סיבירי |
| 23 | רגלת הגינה | מצוי | | | | רב-אזורי - טרופי |
| 24 | רימון מצוי | תדיר | | | | |
| 25 | תורמוס ארץ-ישראלי | מצוי | חופי ישראל וסיני | | | ים-תיכוני |
| 26 | תורמוס צר-עלים | תדיר | | מוגן | | ים-תיכוני |

# סקר טבע עירוני - פרדס חנה כרכור

## שדרות קק"ל

**אתר מספר 49**

### מידע כללי:

**שטח:** 19.3 דונם

**גבולות:** צפון-מערב: רחוב חבצלת, צפון-מזרח: שדרות קק"ל. דרום-מזרח: רחוב המעפילים. דרום-מערב: שדרות קק"ל ושטח קטן מעבר להן.

**נגישות:** גישה נוחה משדרות קק"ל (משני צידי השטח).

### טופוגרפיה:

מדרונות מתונים.

### מוסדות חינוך / תרבות:

גני ילדים ברח' חבצלת.

### תשתיות קליטת קהל:

צל, פינות ישיבה.

### תיאור ממצאים כללי:

חורשת אורנים דלילה עם צמחייה טבעית ואלונים בודדים.

### מפגעים:

לא זוהו מפגעים סביבתיים בולטים.

### מקורות מידע נוספים:


שמידע ופולק. הספר האדום, צמחים בסכנת הכחדה בישראל, כרך א' (ערך: חוחן קרדני).

שמידע, פולק, פרגמן-ספיר. הספר האדום, צמחים בסכנת הכחדה בישראל, כרך ב' (ערך: נרקיס סתווי).

מועצה מקומית פרדס חנה-כרכור

החברה להגנת הטבע
היחידה לסקרי טבע עירוני

# סקר טבע עירוני - פרדס חנה כרכור

## שדרות קק"ל

אתר מספר 49

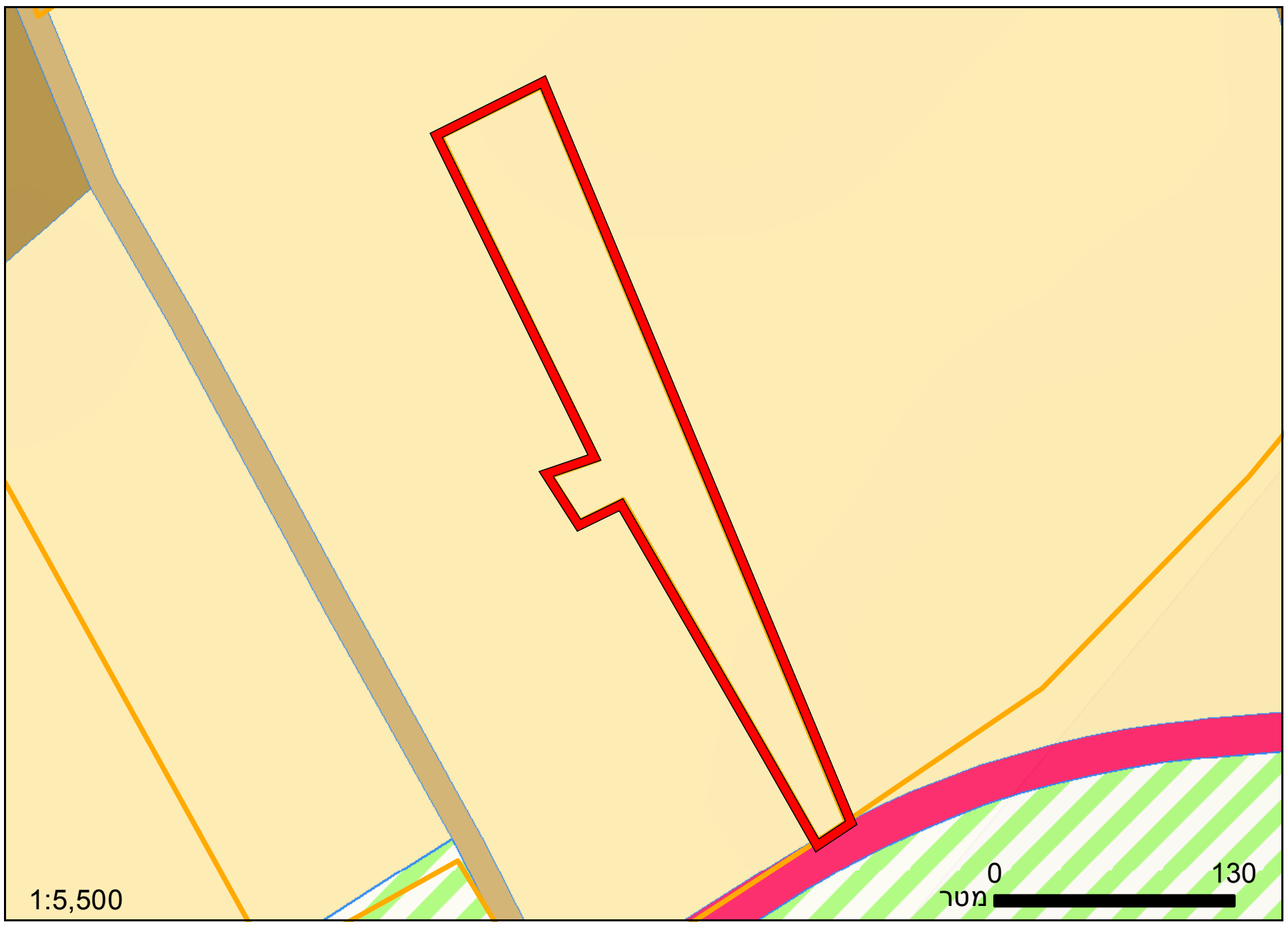


### יעודי קרקע לפי תכנית המתאר של פרדס חנה-כרכור

כל השטח מיועד למגורים.

מגורים | דרך מאושרת | מבנים ומוסדות ציבור
קרקע חקלאית | דרך מוצעת

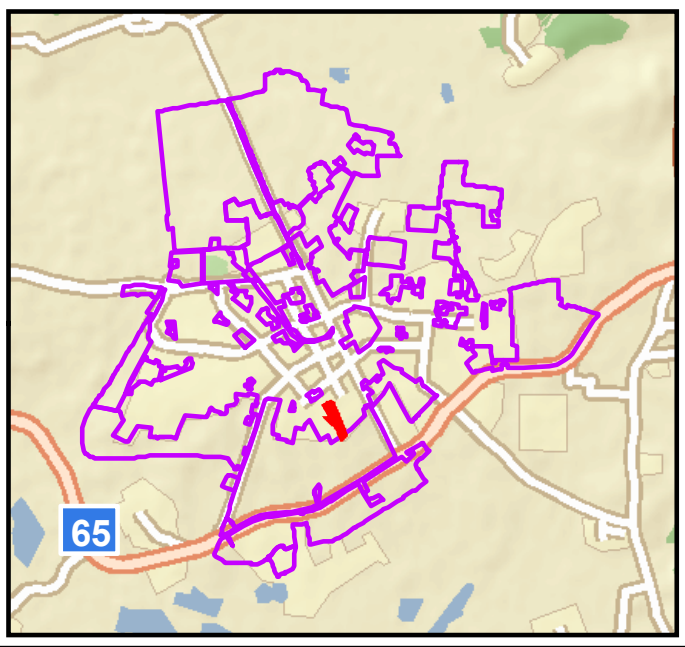


### צומח:

חורשה נטועה דלילה יחסית, צמחייה עשבונית בין העצים.

| מיני דגל: | מינים אדומים: |
|---|---|
| חצב מצוי, עירית גדולה, חבצלת החוף, סירה קוצנית, אלה אטלנטית (כנראה שרובם שתולים באתר). | חוחן קרדני.<br>בסוף שנת 2013 הועתקו לאתר נרקיסים סתוויים. |

| בעלי חיים: | מיני דגל: |
|---|---|
| החורשה פתוחה ללא מקומות מסתור, ונראה כי אין בעלי חיים ייחודיים - למעט פוטנציאל לקינון ציפורים. | אין |

### המלצות:

בחינת האפשרות לאקלם את החוחן בתחומי השטח המוגן של השדרה, ממשק גנני המעודד צמחיית בר. לאתר זה הועתקו ב- 2013 נרקיסים סתוויים משטח פרטי בכרכור.

# סקר טבע עירוני - פרדס חנה כרכור

## שדרות קק"ל

אתר מספר 49

מראה כללי

חצב מצוי

מראה כללי

התגודדות נמלים

חרדון מצוי

# סקר טבע עירוני - פרדס חנה כרכור

## שדרות קק"ל

| | ממצאים | פירוט |
|---|---|---|
| 1 | אתר פריחה | ריכוז צמחים: חצב מצוי, עירית גדולה, קידה שעירה, סירה קוצנית. כנראה שתולים. |
| 2 | עץ עתיק או מרשים | עץ אלון התבור בגובה 5-6 מ', רחבה וספסל זיכרון. |
| 3 | צמח נדיר או ייחודי | חוחן קרדני - פרט בודד, שום קצר, פרע מסולסל. |
| 4 | אתר פריחה | ריכוז צמחים: חצב מצוי, חבצלת החוף, 2 אלות המסטיק - כנראה שתולים. |

# סקר טבע עירוני - פרדס חנה כרכור

# שדרות קק"ל

מספר אתר:
49

| שם המין | סיכון אזורי (לפי הספר האדום) | מידע נוסף |
|---|---|---|
| **רשימת בעלי החיים שנצפו באתר** | | |
| **זוחלים** | | |
| בולבול | לא בסיכון | |
| דרור הבית | לא בסיכון | |
| חרדון מצוי צפוני | לא בסיכון | |
| עורב אפור | לא בסיכון | |
| **חרקים** | | |
| נמלת הקציר | | |

# סקר טבע עירוני - פרדס חנה כרכור

# שדרות קק"ל

מספר אתר:
49

## רשימת מיני צומח

| | שם הצמח | שכיחות | אנדמיות | מוגן | אדום / נדיר | תפוצה פיטוגיאוגרפית |
|---|---|---|---|---|---|---|
| 1 | אורן ירושלים | תדיר | | מוגן | | ים-תיכוני |
| 2 | אלה ארץ-ישראלית | נפוץ | | מוגן | | ים-תיכוני |
| 3 | חבצלת החוף | מצוי | | מוגן | | ים-תיכוני |
| 4 | חוחן קרדני | נדיר | ישראל | | אדום | ים-תיכוני |
| 5 | חצב מצוי | נפוץ | | מוגן | | ים-תיכוני |
| 6 | סירה קוצנית | נפוץ | | | | ים-תיכוני |
| 7 | קידה שעירה | נפוץ | | | | ים-תיכוני |